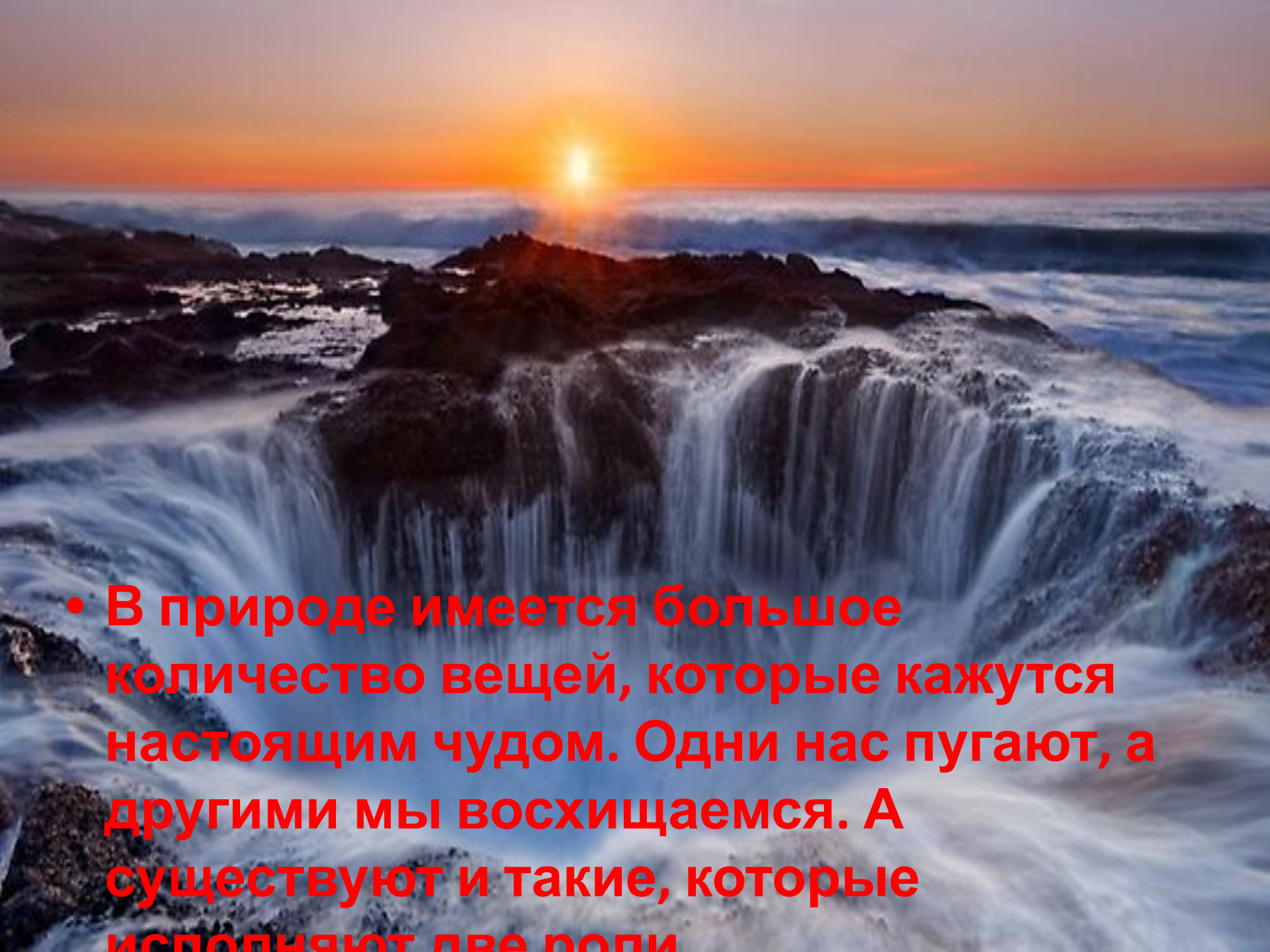




**Колодец Тора –  
прекрасное творение  
природы**

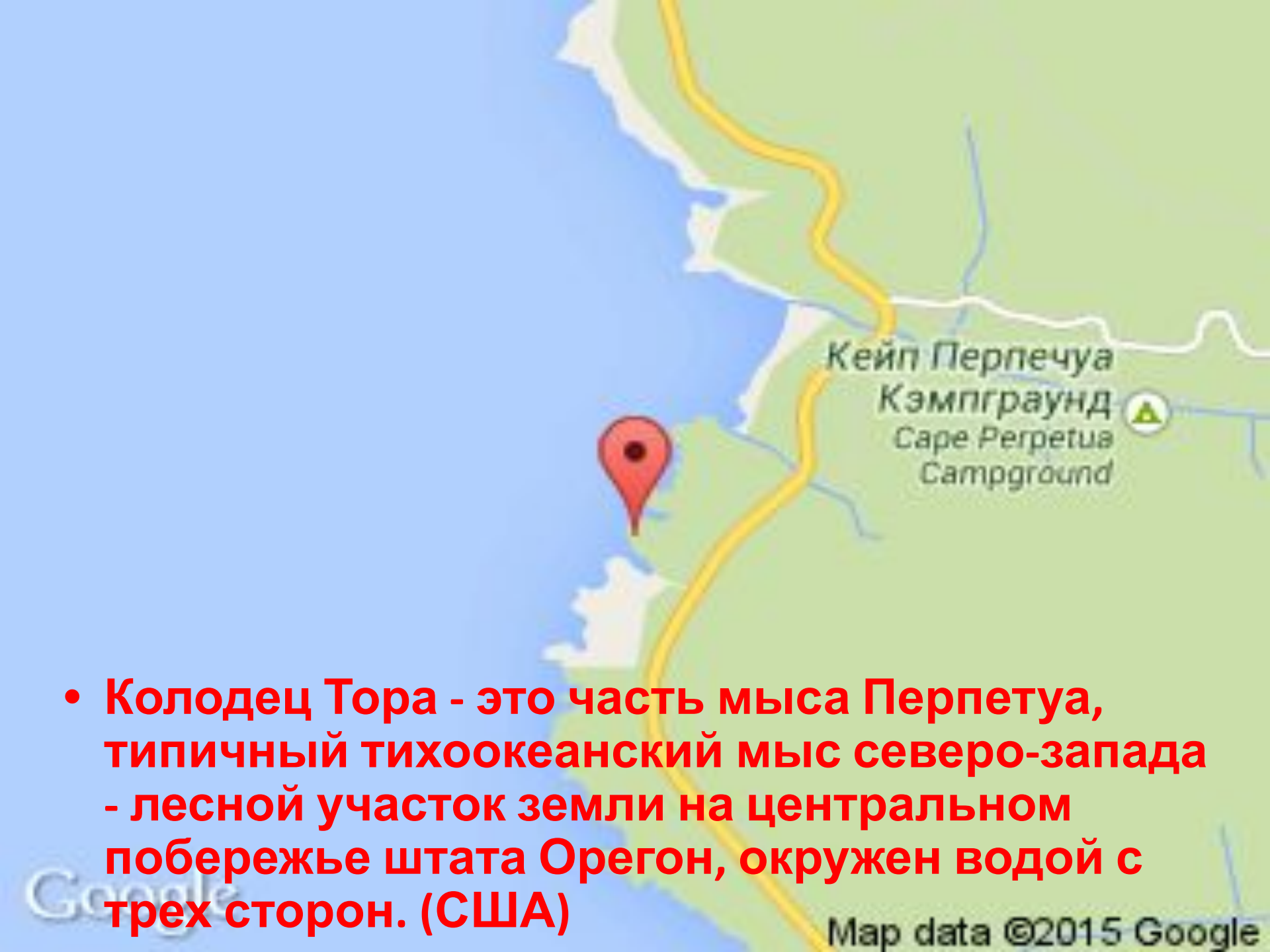
Подготовила Зверева л. И.



- **В природе имеется большое количество вещей, которые кажутся настоящим чудом. Одни нас пугают, а другими мы восхищаемся. А существуют и такие, которые исполняют две роли**

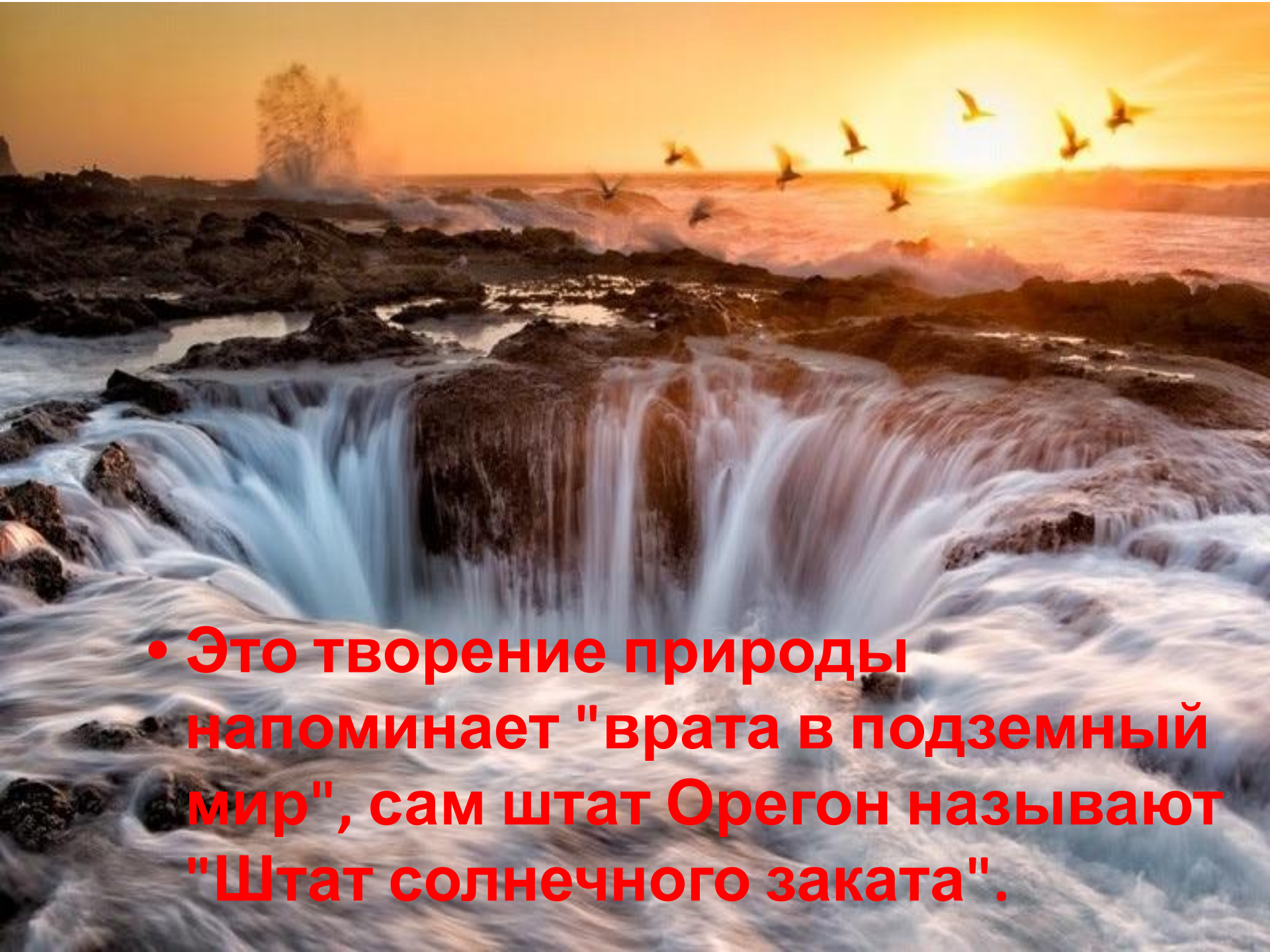


- Колодец Тора (Well of Torah) – удивительное творение природы расположено на мысе Перпетуа в американском штате Орегон.

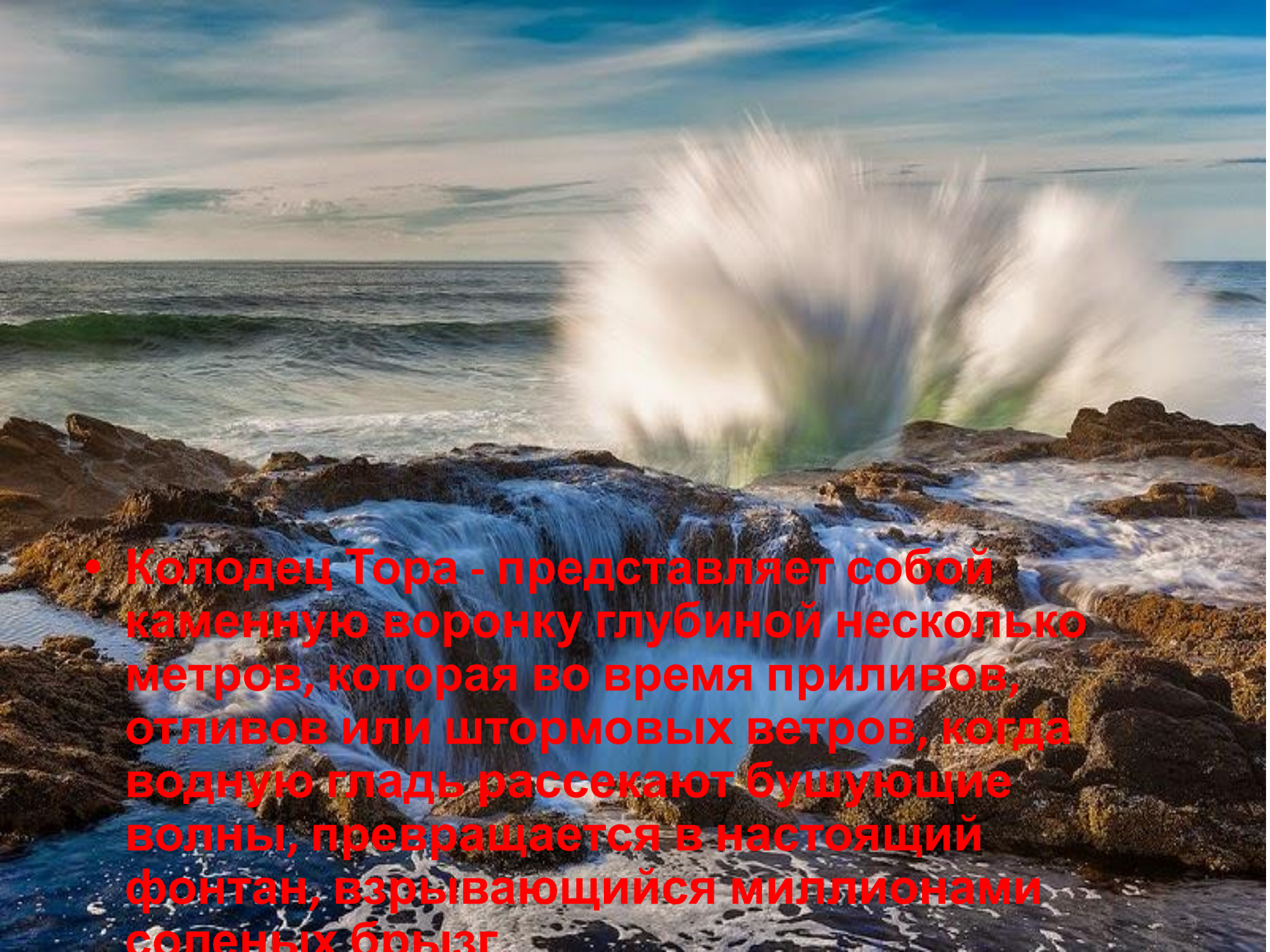
- 
- Колодец Тора - это часть мыса Перпетуа, типичный тихоокеанский мыс северо-запада - лесной участок земли на центральном побережье штата Орегон, окружен водой с трех сторон. (США)



- Колодец Тора также часто называют просто Бьющий Рог . По существу, это огромный фонтан соленой воды, которой управляет сила Тихого океана.



- Это творение природы напоминает "врата в подземный мир", сам штат Орегон называют "Штат солнечного заката".

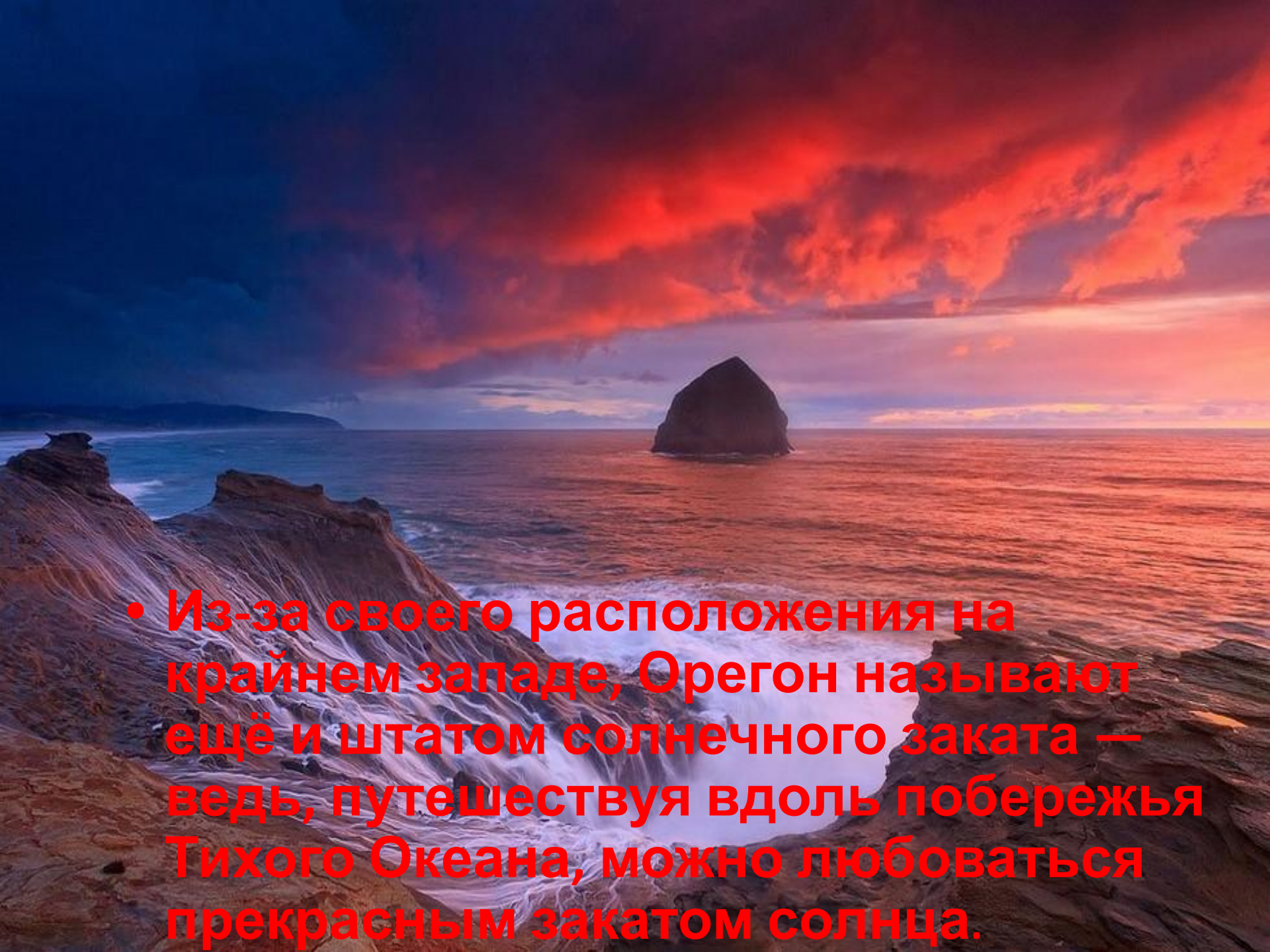


- Колодец Тора - представляет собой каменную воронку глубиной несколько метров, которая во время приливов, отливов или штормовых ветров, когда водную гладь рассекают бушующие волны, превращается в настоящий фонтан, взрывающийся миллионами соленых брызг

- 
- **Орегон является гористым штатом и расположен на северо-западе США.**



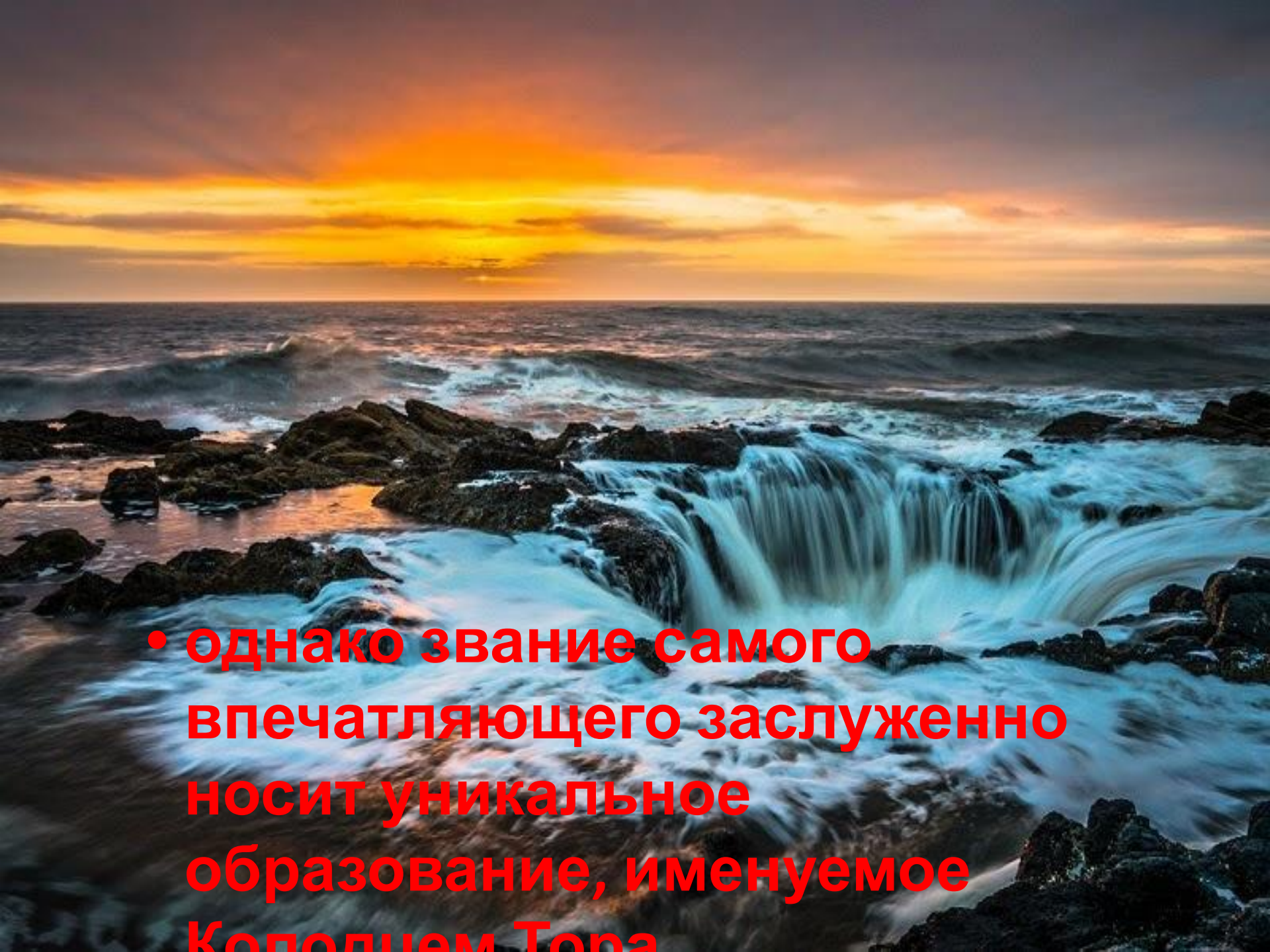
- 
- **Орегон — это один из так называемых Тихоокеанских штатов.**



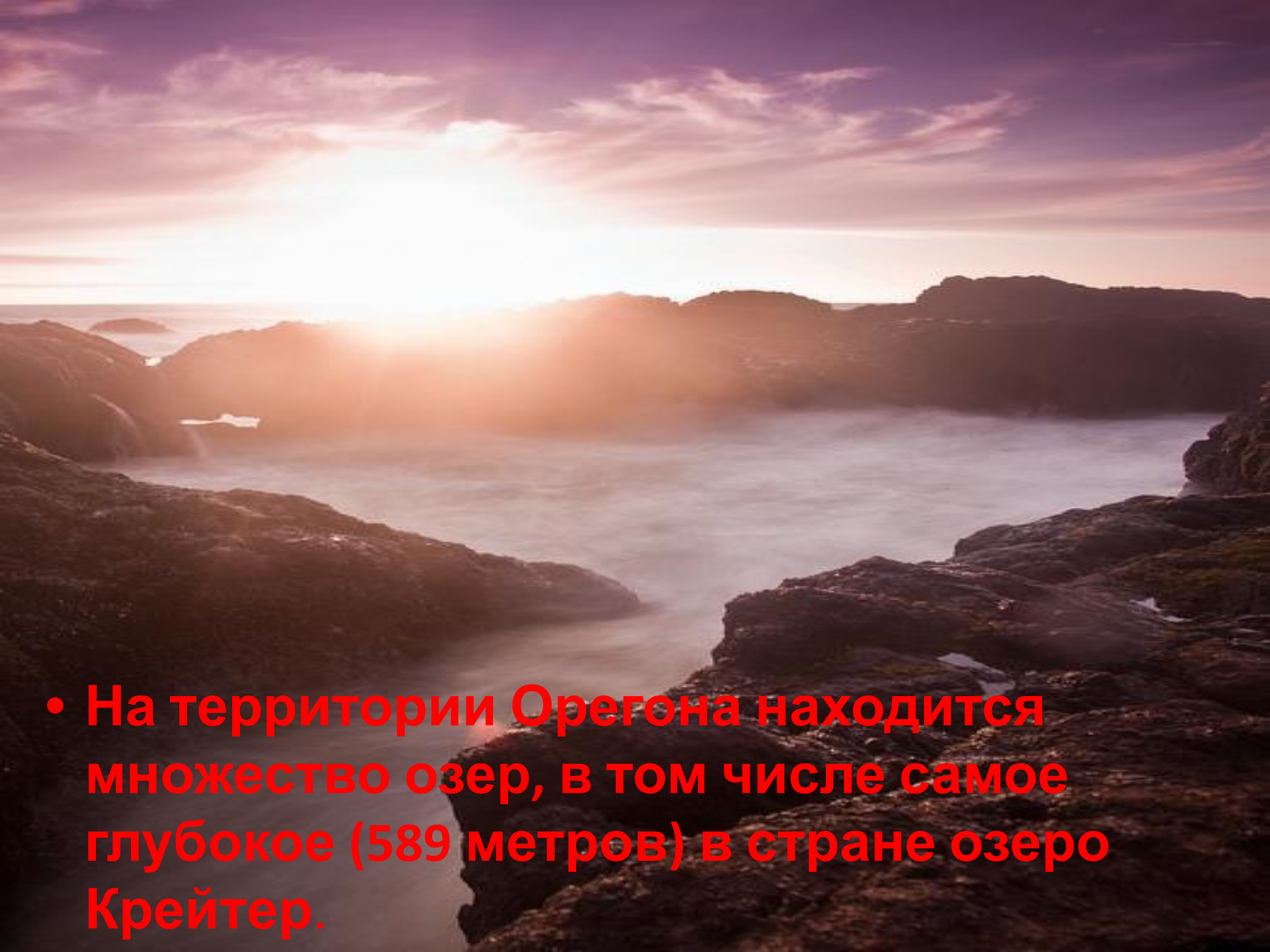
- Из-за своего расположения на крайнем западе, Орегон называют ещё и штатом солнечного заката — ведь, путешествуя вдоль побережья Тихого Океана, можно любоваться прекрасным закатом солнца.



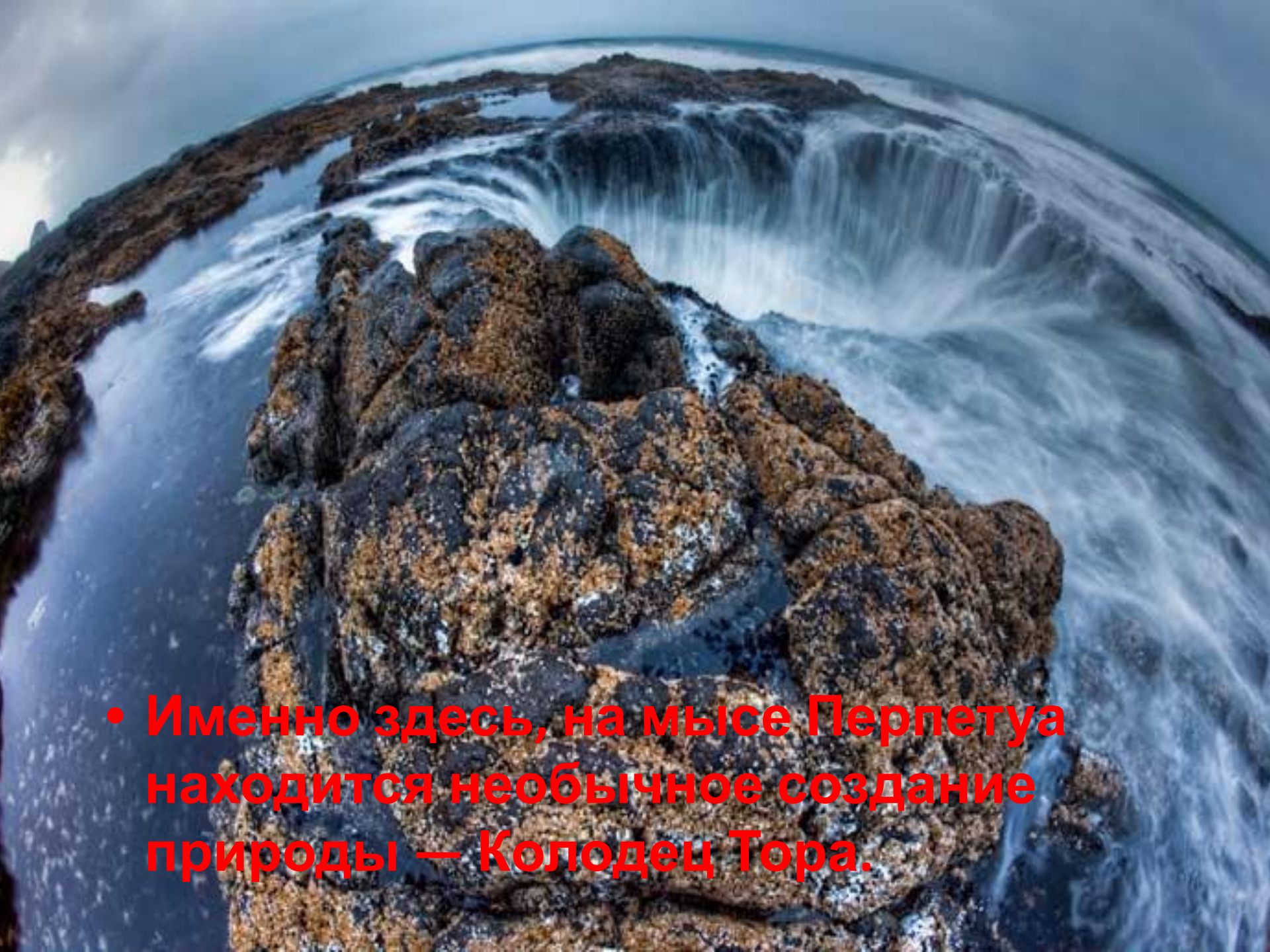
- Много запоминающихся природных достопримечательностей можно встретить на орегонском побережье,



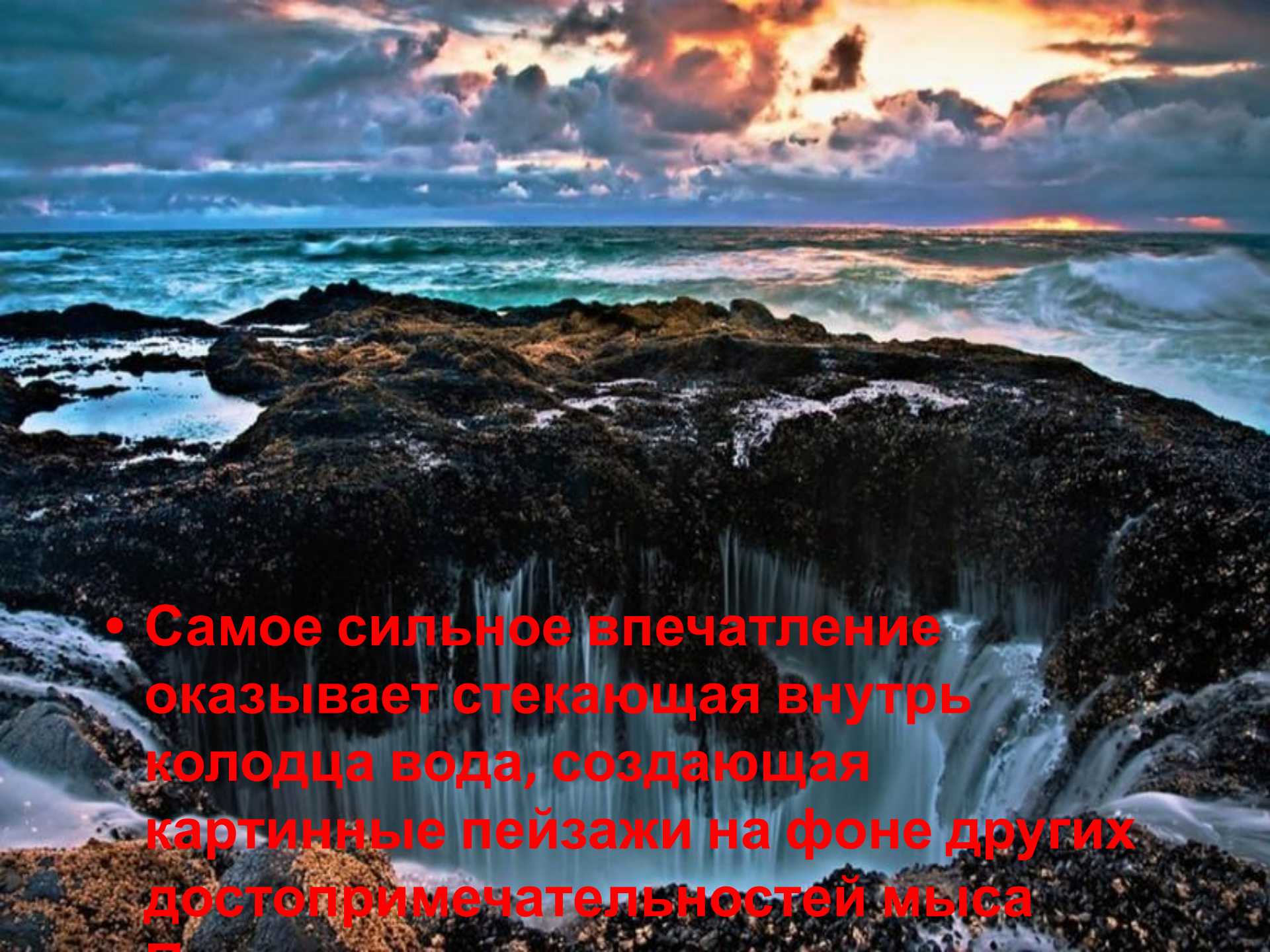
- **однако звание самого впечатляющего заслуженно носит уникальное образование, именуемое Колледжем Тора**



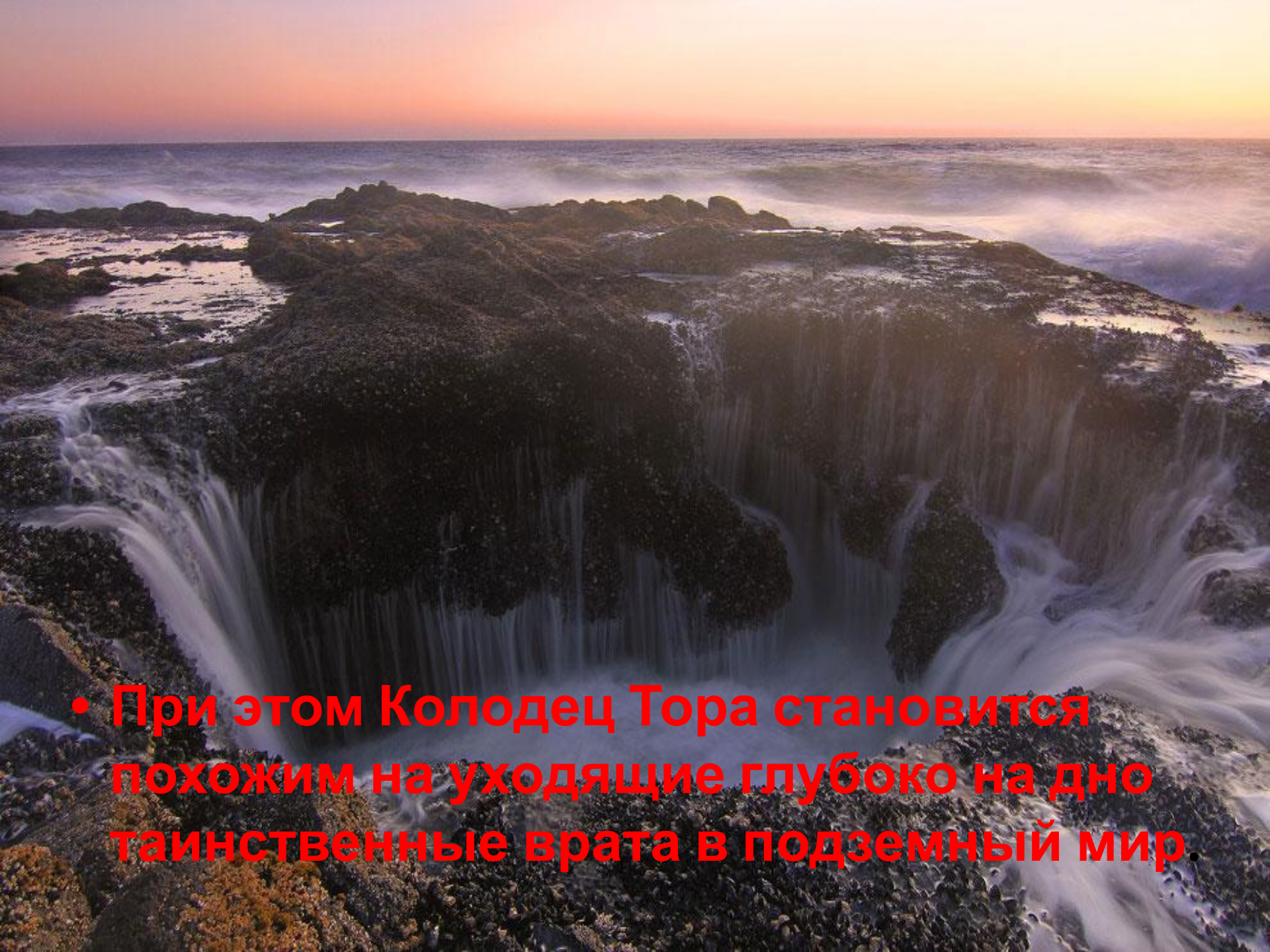
- На территории Орегона находится множество озер, в том числе самое глубокое (589 метров) в стране озеро Крейтер.



- Именно здесь, на мысе Перпетуа находится необычное создание природы — Колодец Тора.

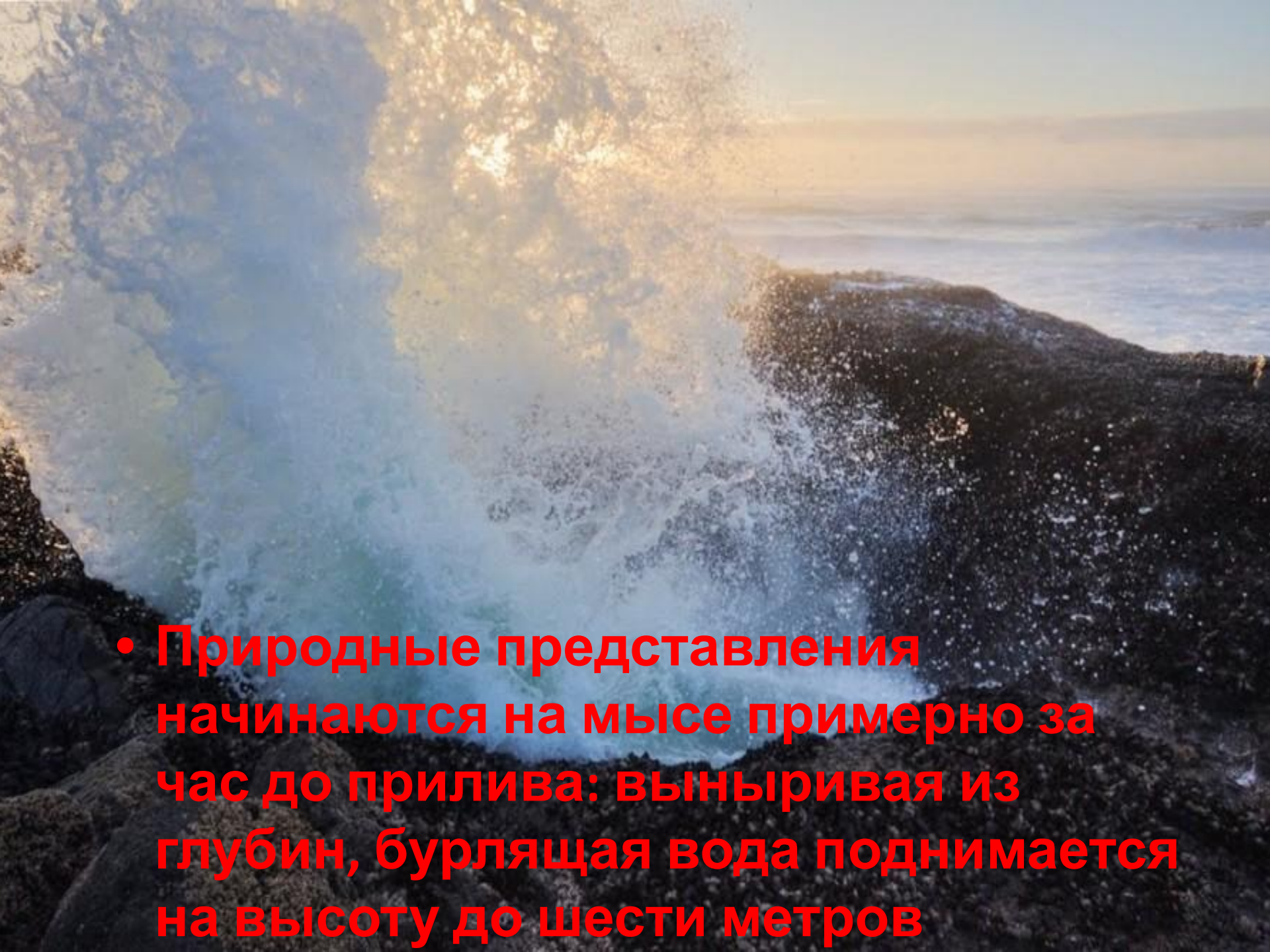


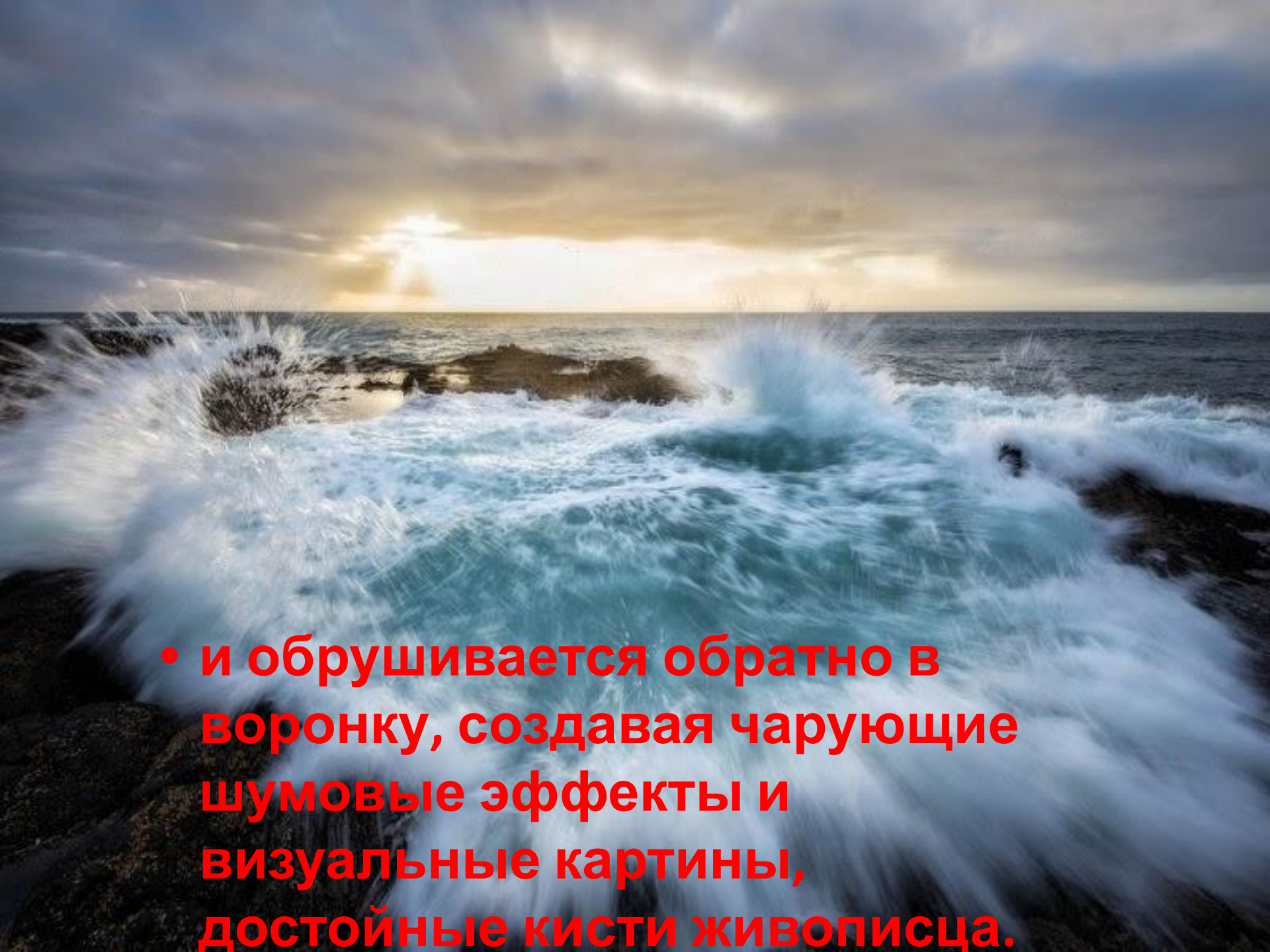
- **Самое сильное впечатление оказывает стекающая внутрь колодца вода, создающая картинные пейзажи на фоне других достопримечательностей мыса**



- При этом Колодец Тора становится похожим на уходящие глубоко на дно таинственные врата в подземный мир.



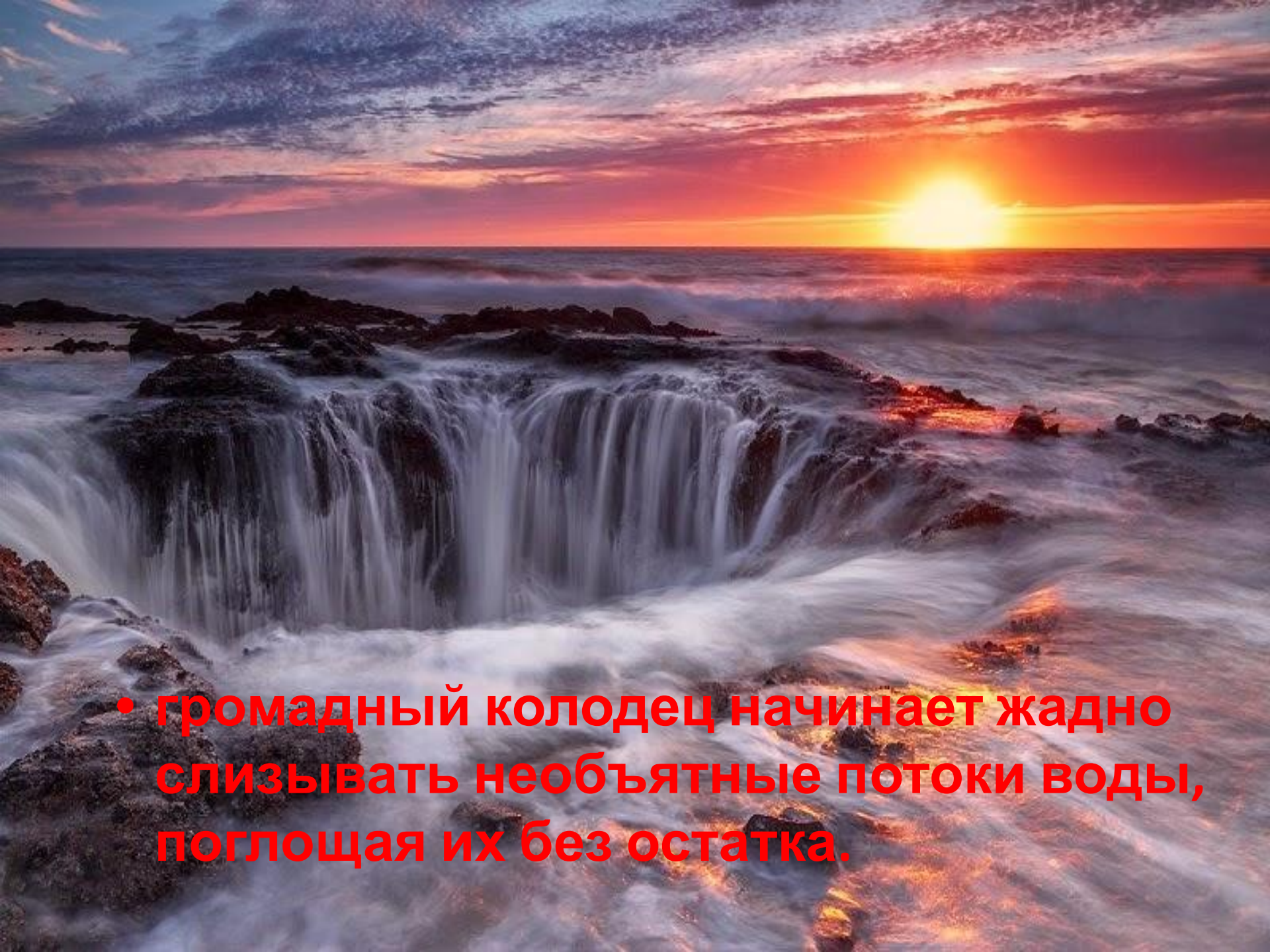
- 
- **Природные представления начинаются на мысе примерно за час до прилива: выныривая из глубин, бурлящая вода поднимается на высоту до шести метров**



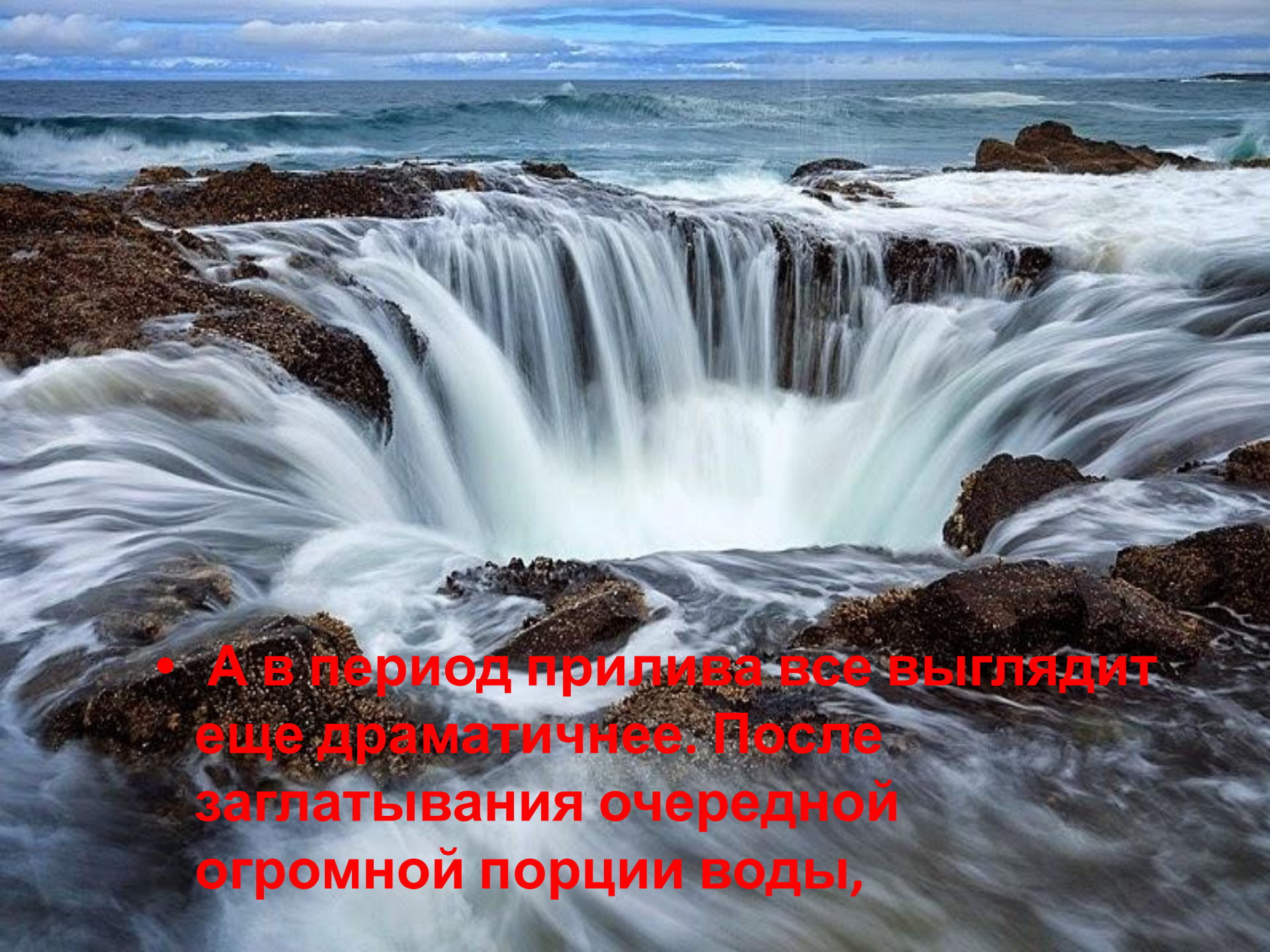
- **и обрушивается обратно в воронку, создавая чарующие шумовые эффекты и визуальные картины, достойные кисти живописца.**



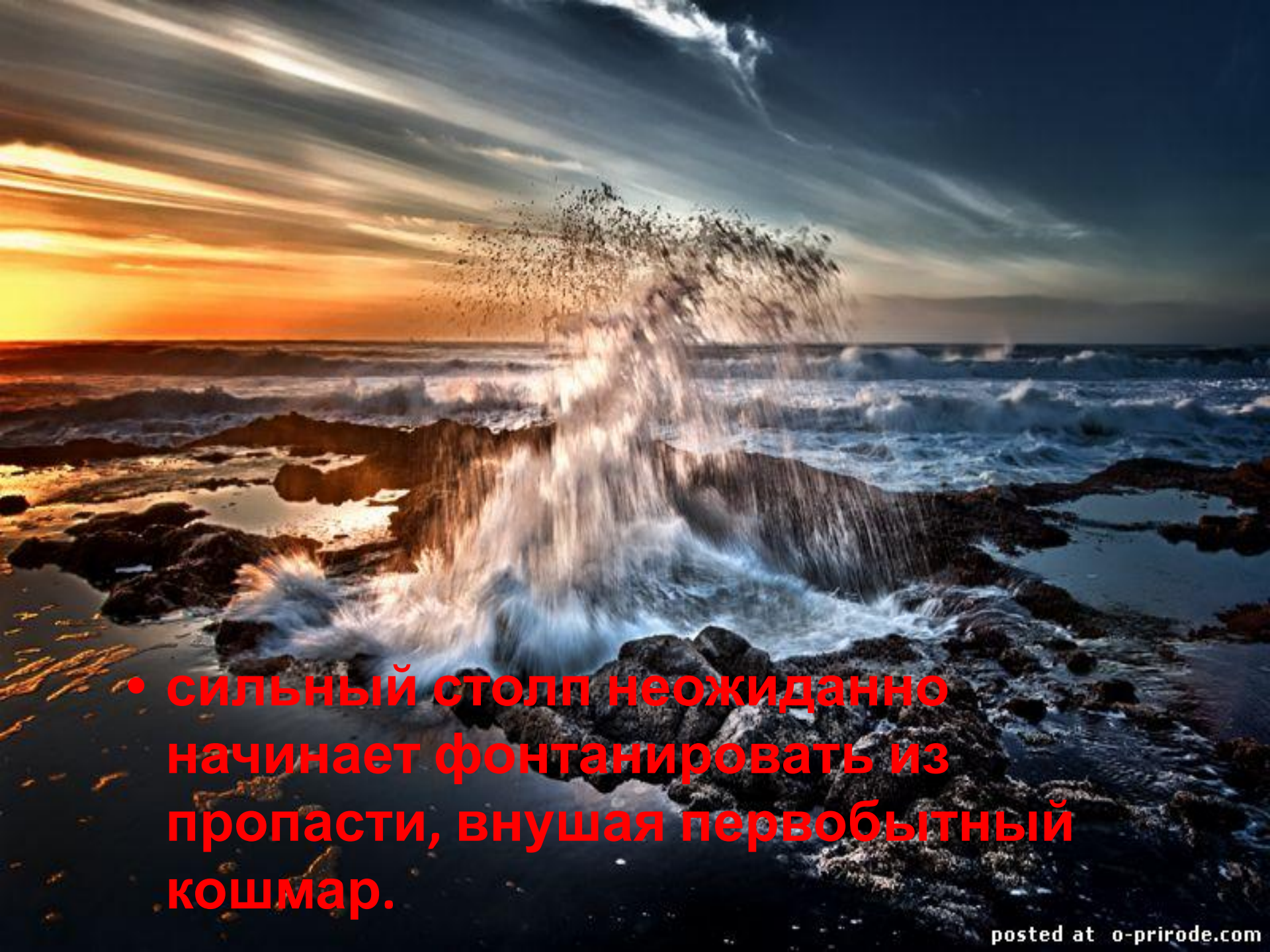
- **В тот момент, когда волны начинают свое неспешное перемещение в сторону берега,**



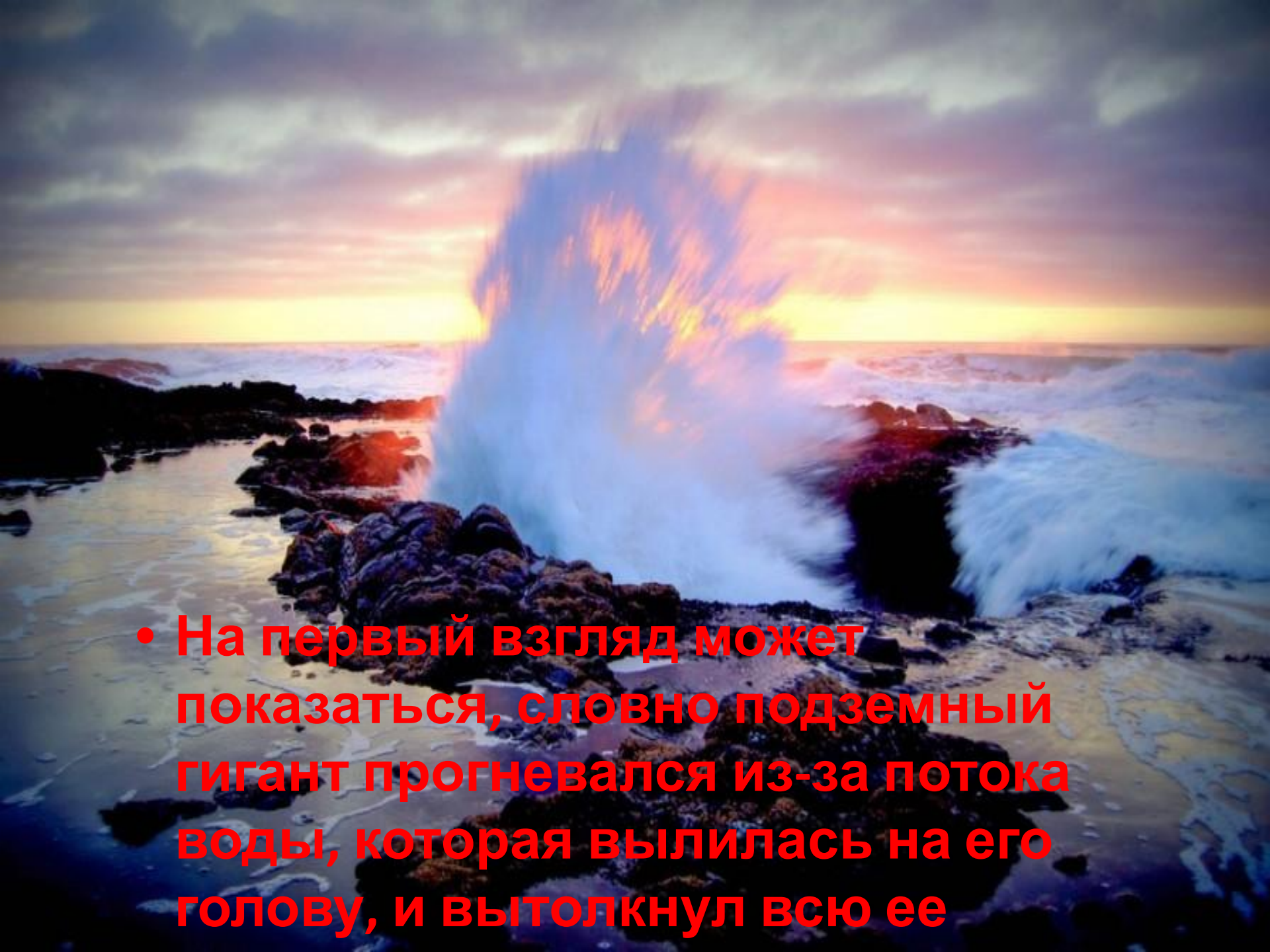
- **громадный колодец начинает жадно слизывать необъятные потоки воды, поглощая их без остатка.**



- **А в период прилива все выглядит еще драматичнее. После заглатывания очередной огромной порции воды,**



- **сильный столп неожиданно начинает фонтанировать из пропасти, внушая первобытный кошмар.**

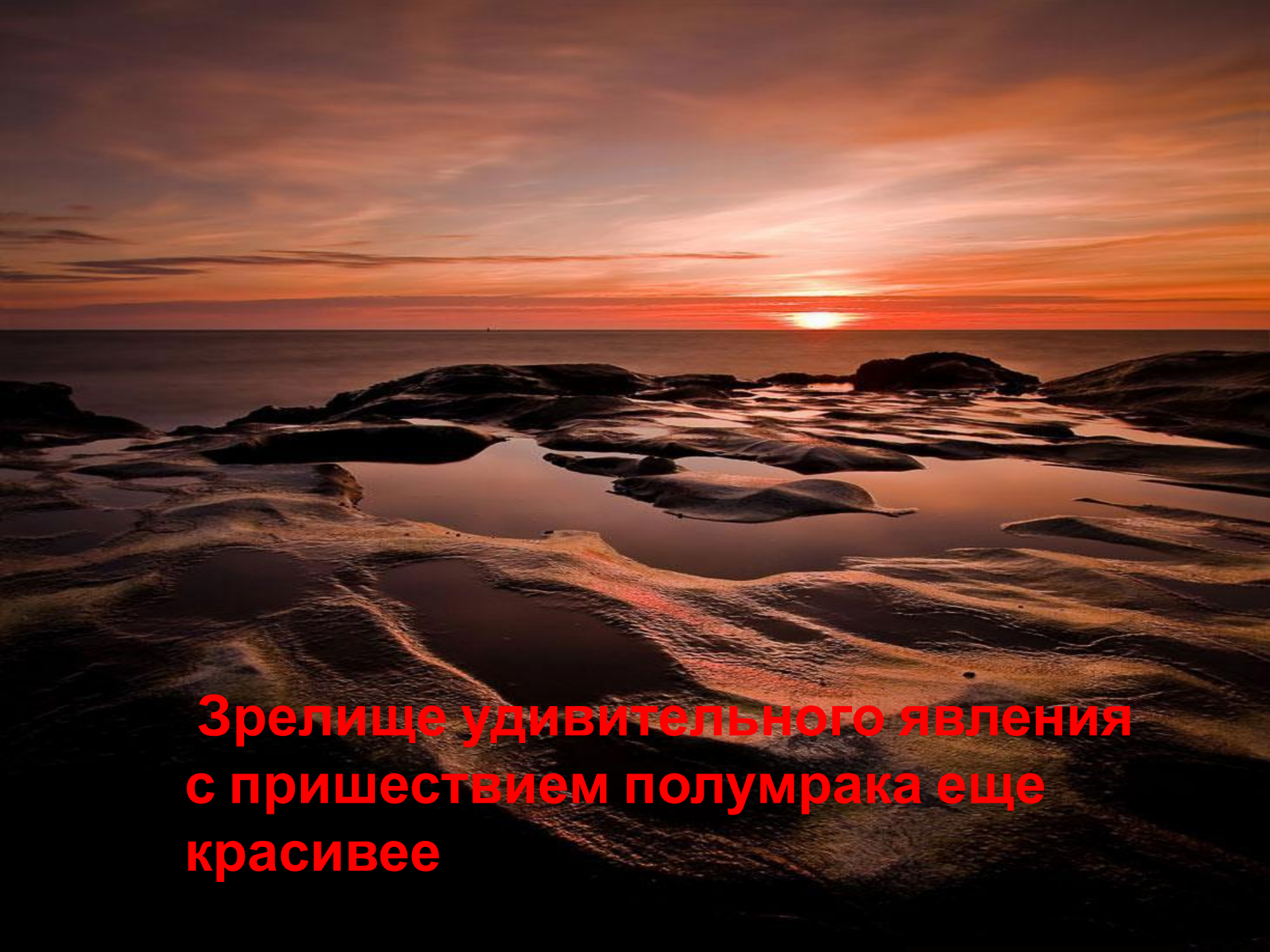


- На первый взгляд может показаться, словно подземный гигант прогневался из-за потока воды, которая вылилась на его голову, и вытолкнул всю ее



- Но всего лишь через секунду все повторяется, и сокрушающая лавина снова стремится к черному колодцу, чтобы в последующий миг разразиться мощным фонтанам.





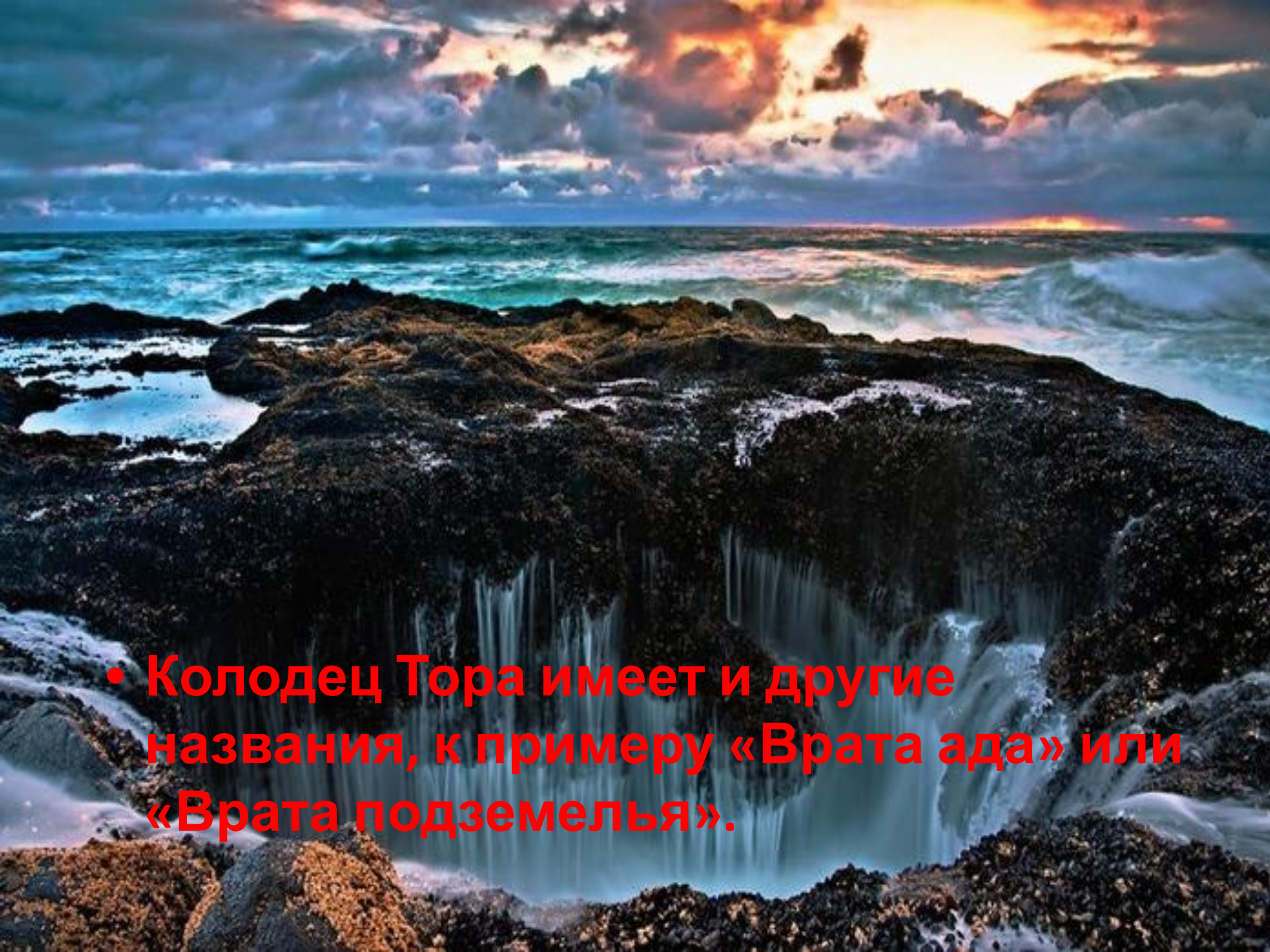
**Зрелище удивительного явления  
с пришествием полумрака еще  
красивее**



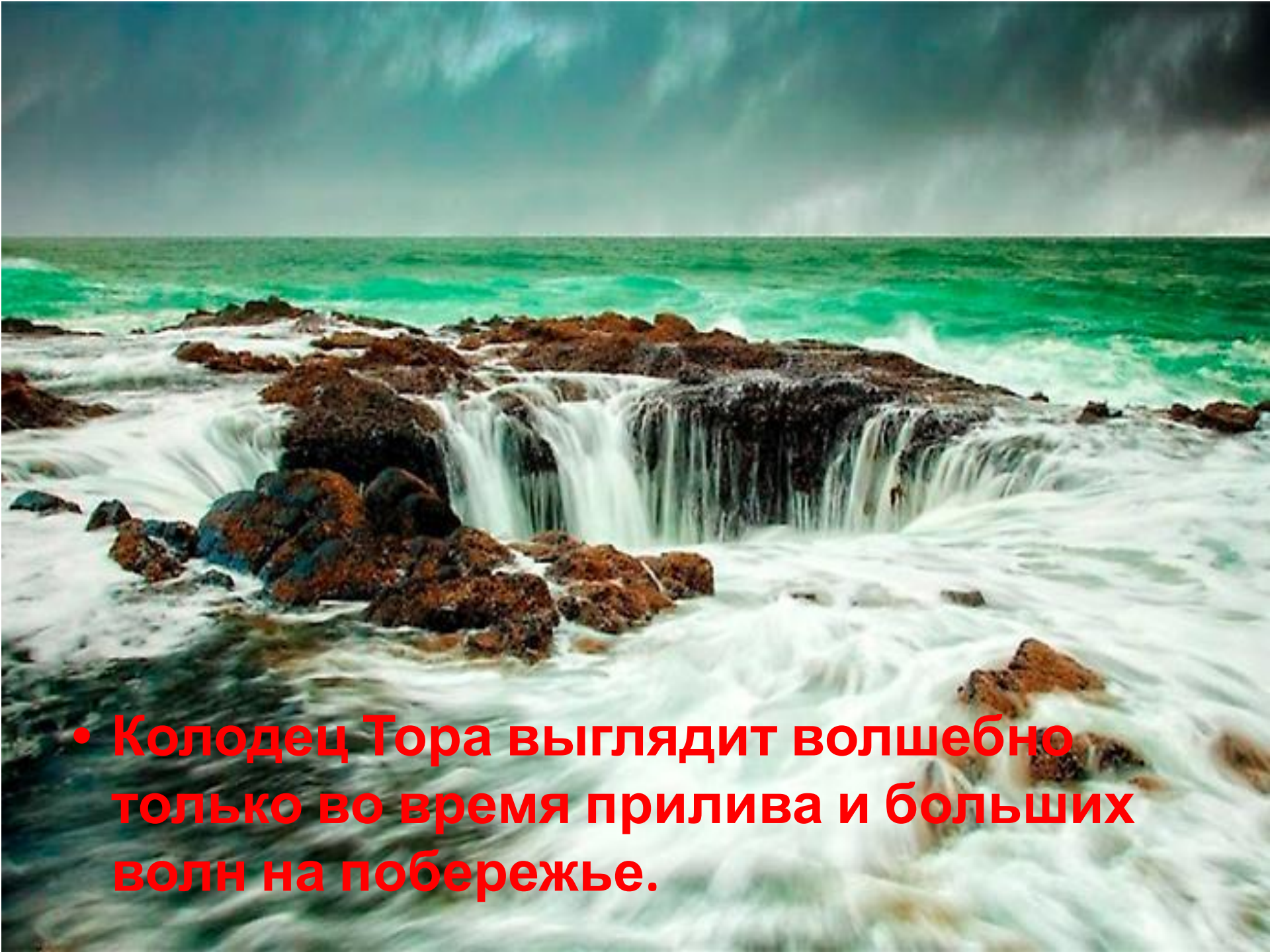
- **благодаря западному местоположению штата Орегон, закаты сами собой очень удивительны,**



- **а вот вид дьявольского колодца под заходящие лучи солнца просто изумителен.**



- Колодец Тора имеет и другие названия, к примеру «Врата ада» или «Врата подземелья».



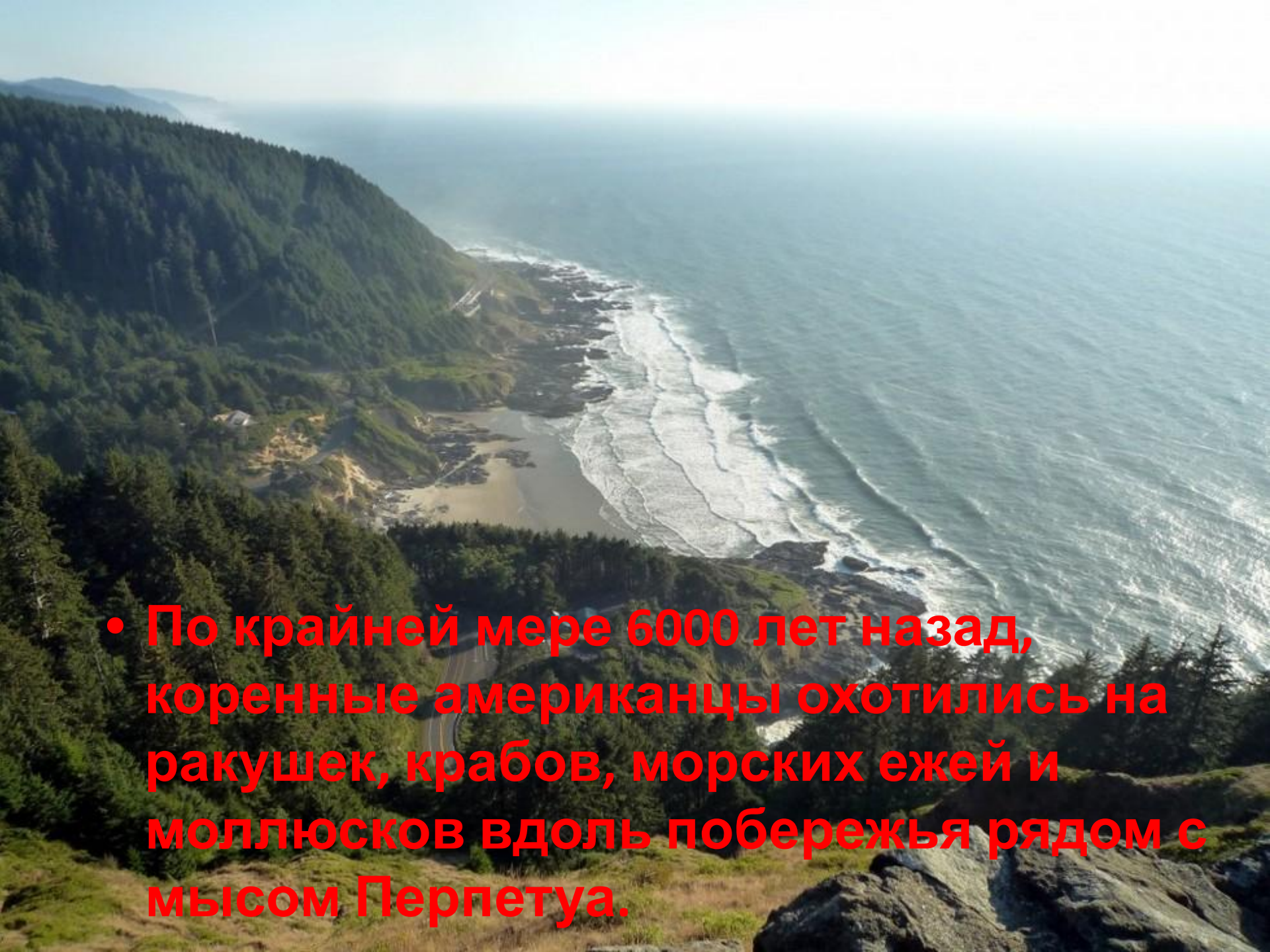
- Колодец Тора выглядит волшебно только во время прилива и больших волн на побережье.



- **Во время отлива можно попробовать подобраться к нему поближе. Но через несколько мгновений**




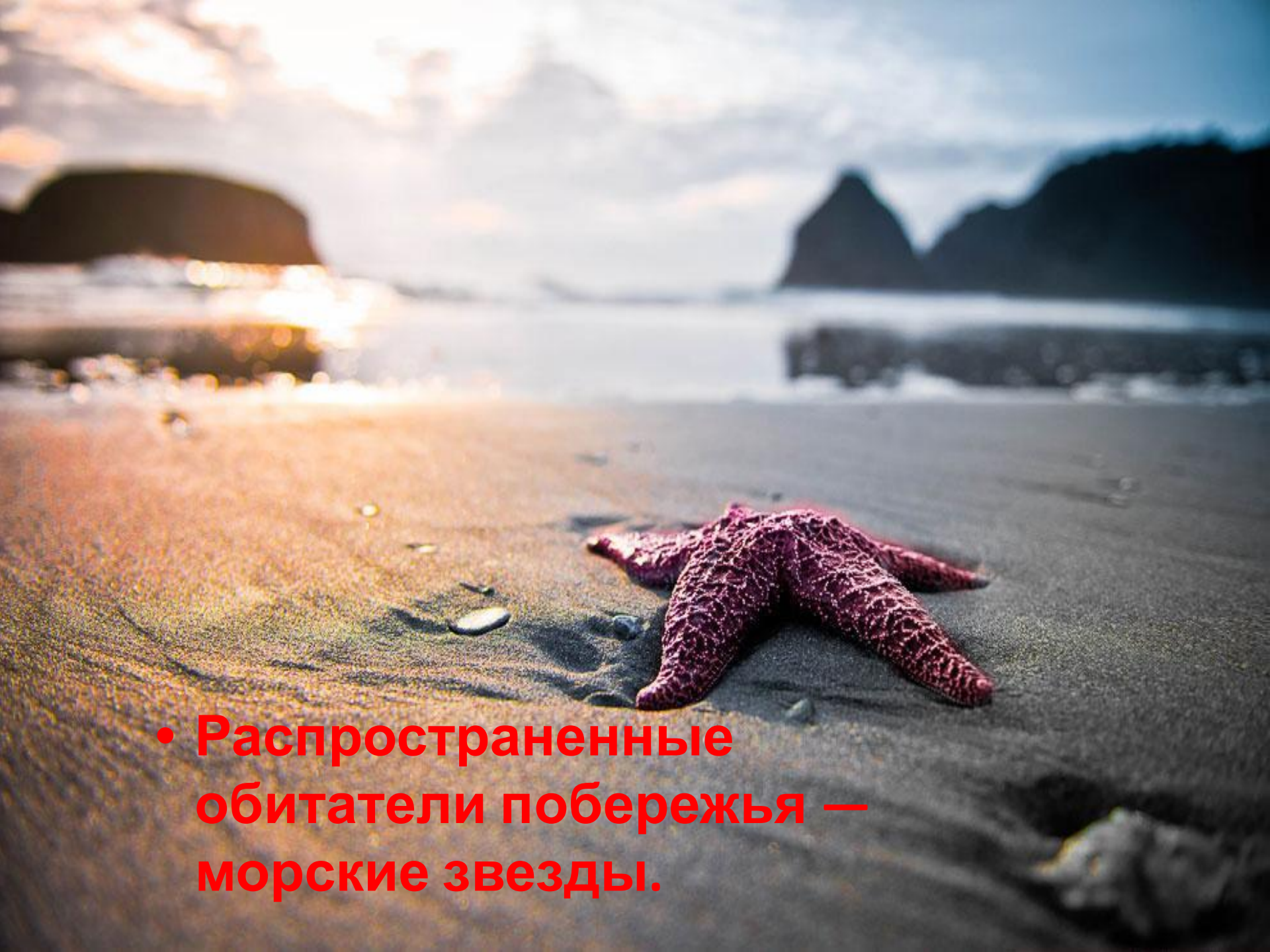
- ...Колодец Тора принимает свой обычный, загадочный и опасный вид.




- По крайней мере 6000 лет назад, коренные американцы охотились на ракушек, крабов, морских ежей и моллюсков вдоль побережья рядом с мысом Перпетуа.



- 
- Следы их жизни до сих пор можно увидеть в огромных кучах ракушек, разбросанных вдоль берега мыса Перпетуа, который также называют Колодцем Тора.

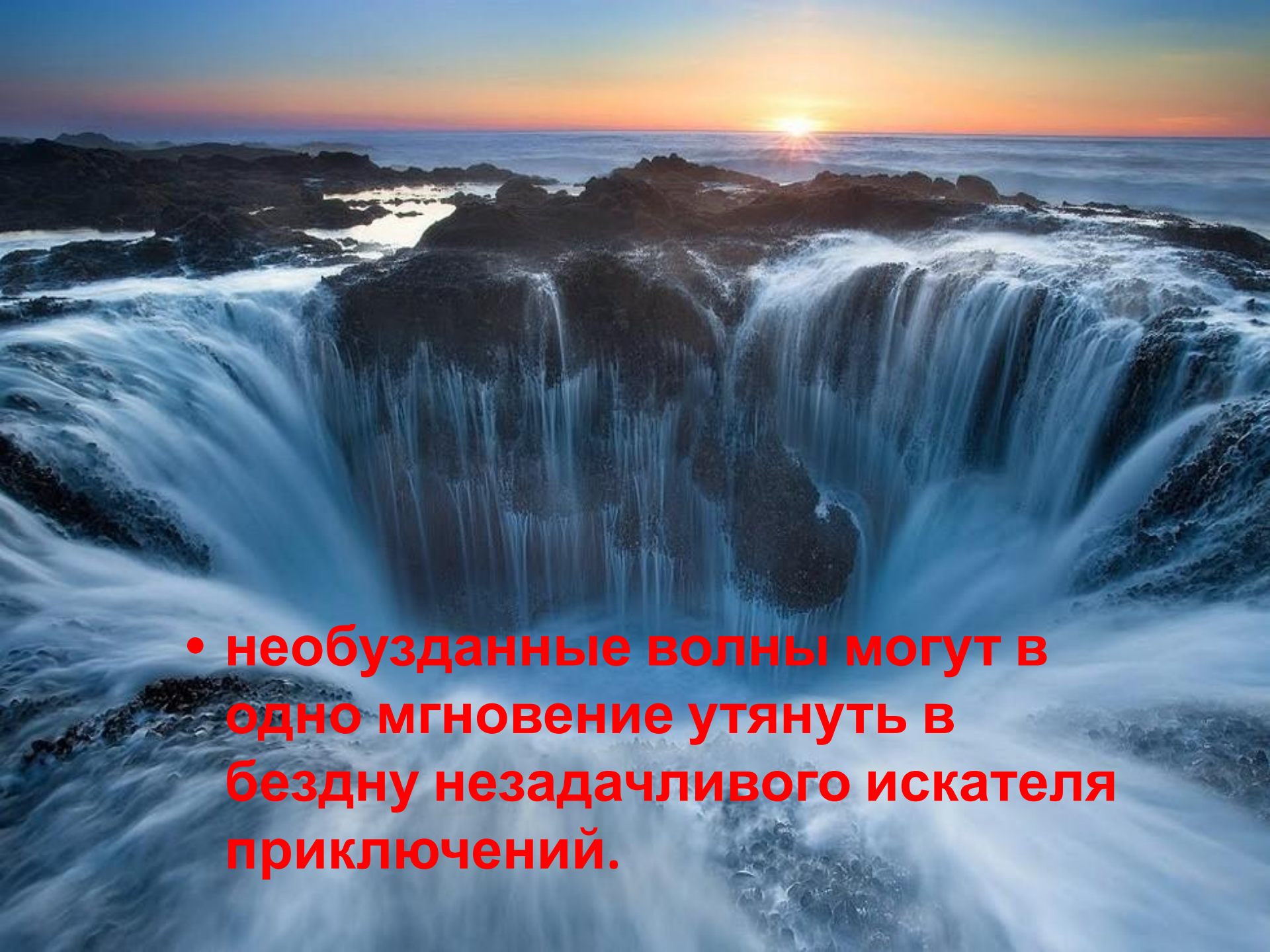


- **Распространенные обитатели побережья — морские звезды.**

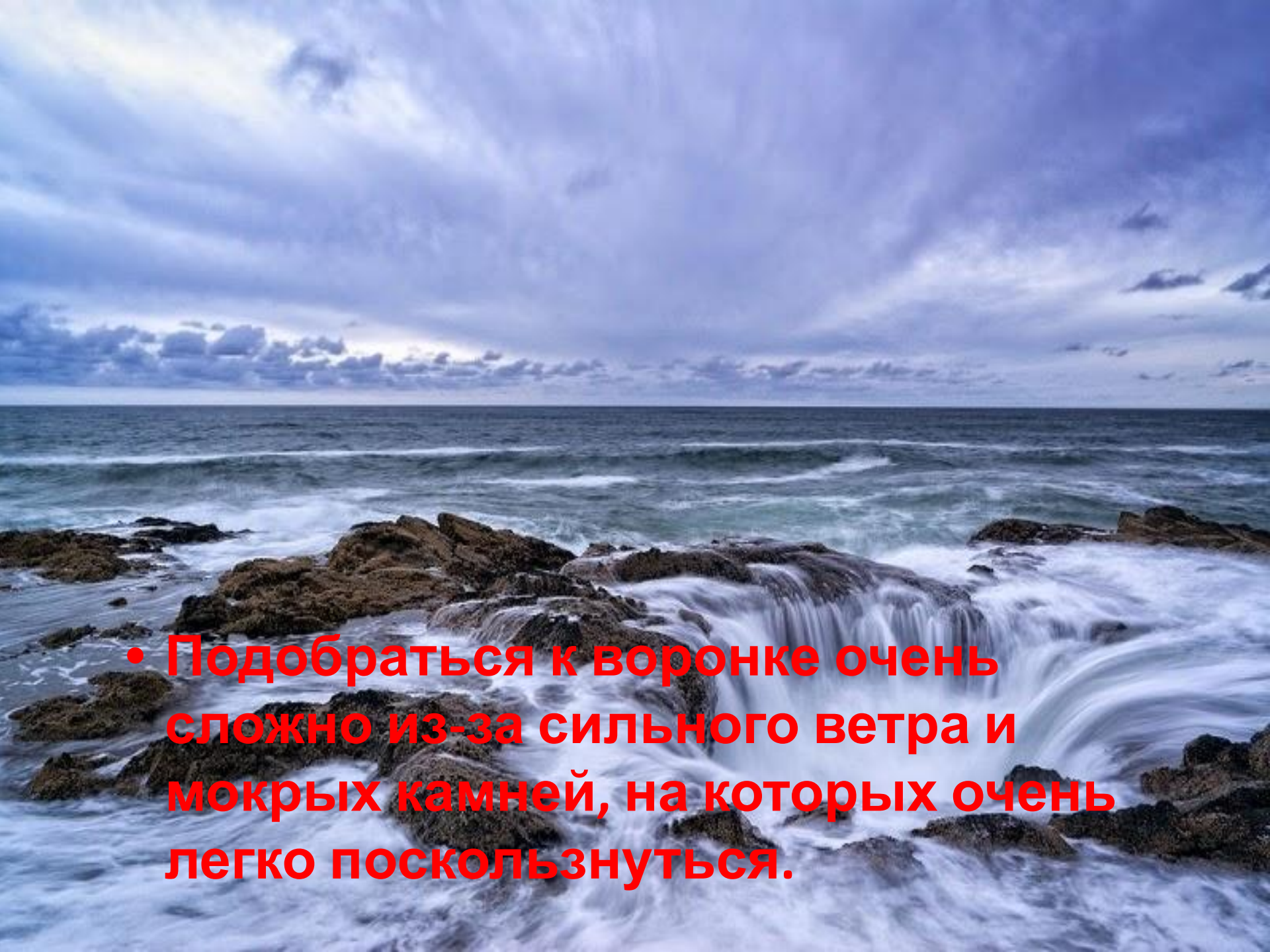
- 
- **Стекающая в бездну вода оставляет неизгладимое впечатление, и Колодец Тора кажется настоящими воротами в подземный мир.**

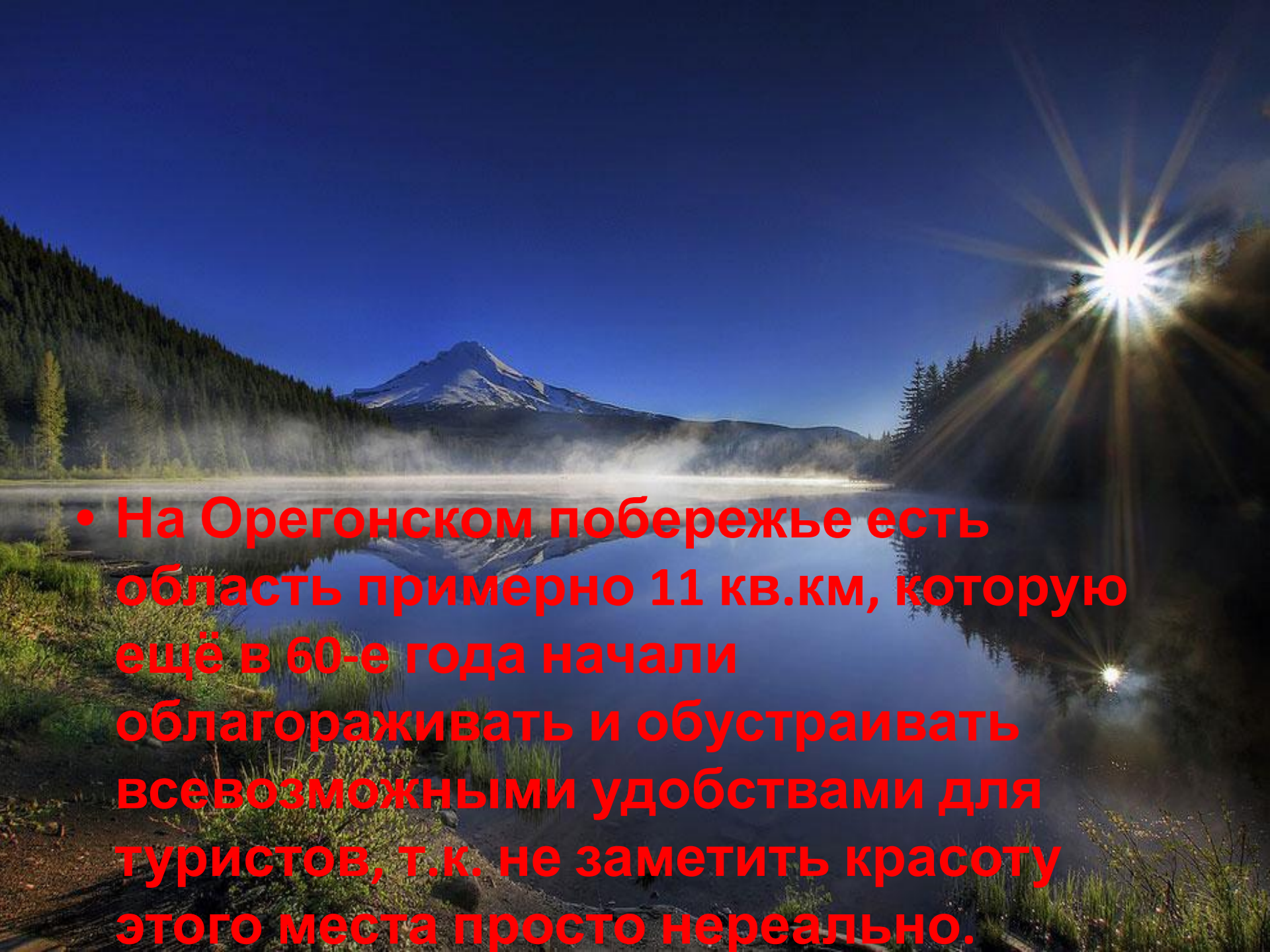


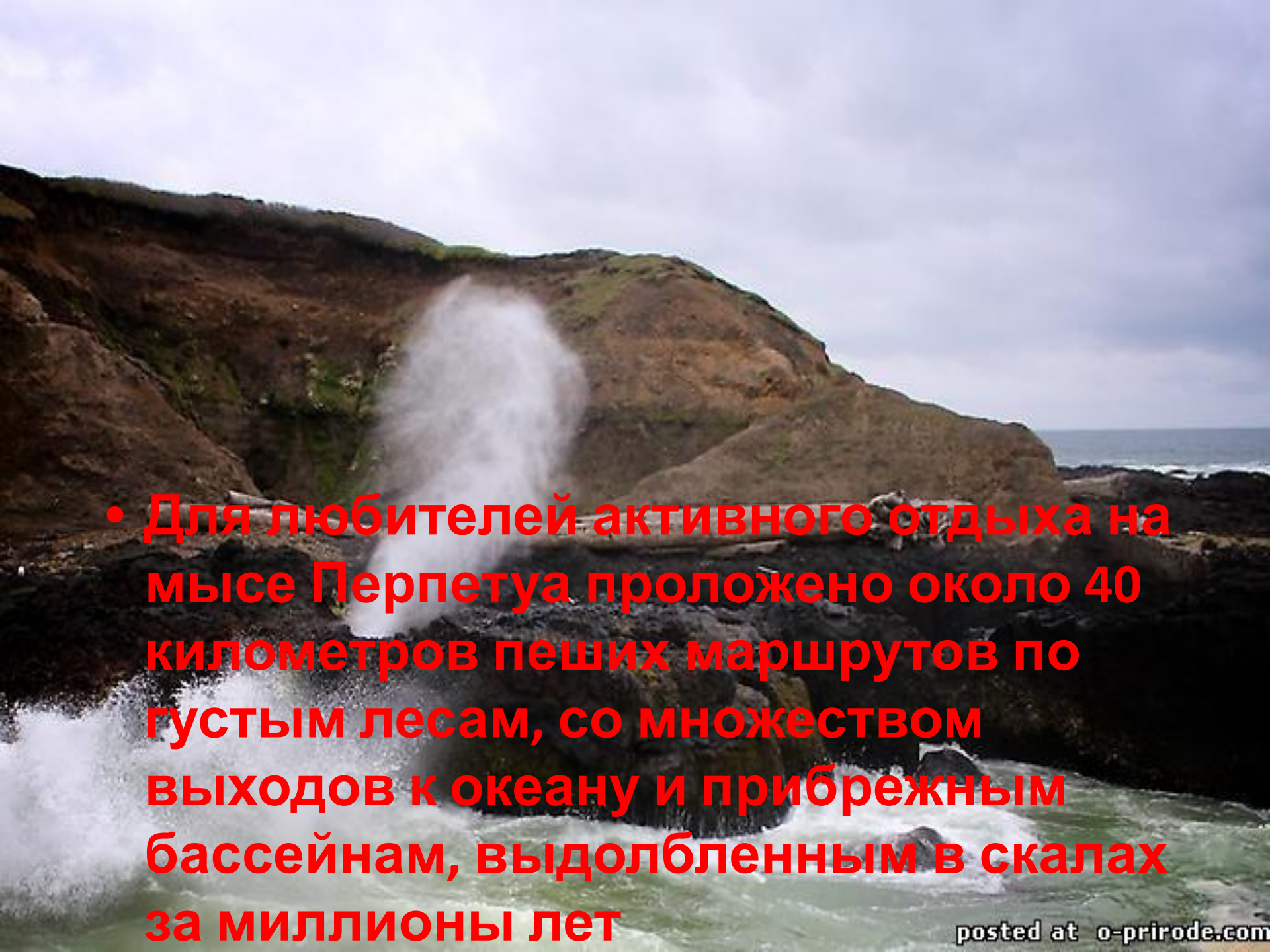
- **Очень популярное место среди фотографов, хотя и очень опасное:**



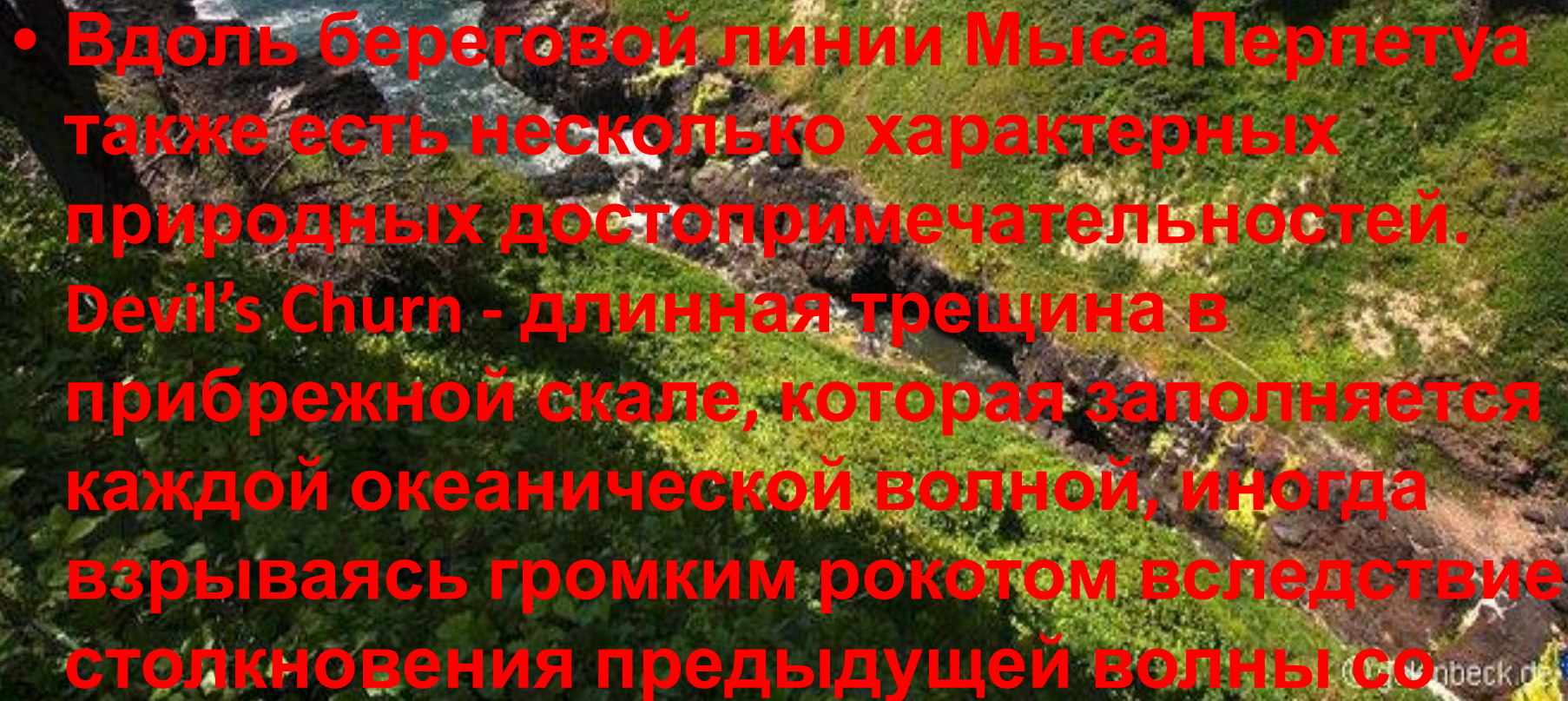
- **необузданные волны могут в одно мгновение утянуть в бездну незадачливого искателя приключений.**

- 
- **Подобраться к воронке очень сложно из-за сильного ветра и мокрых камней, на которых очень легко поскользнуться.**

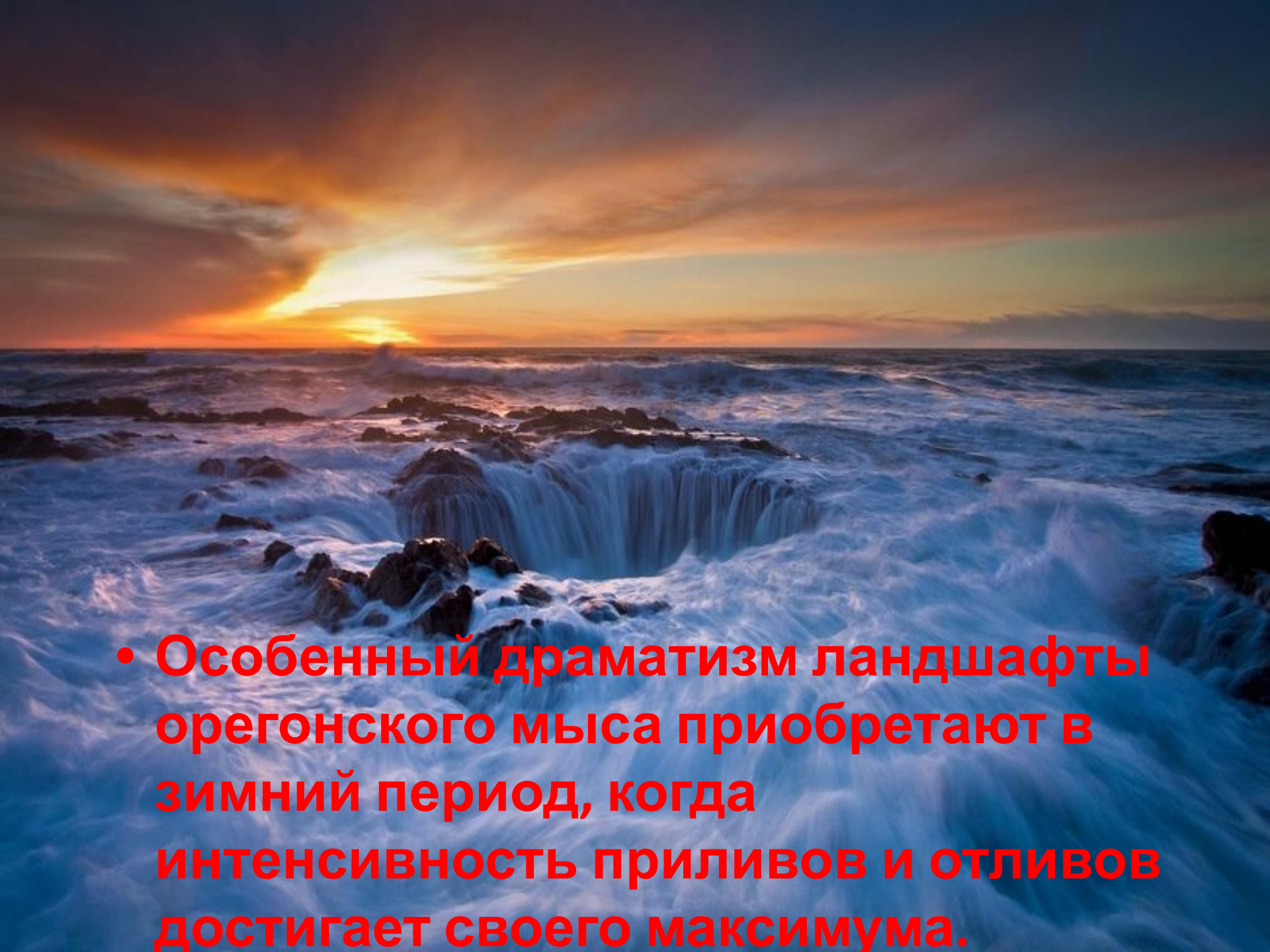
- 
- На Орегонском побережье есть область примерно 11 кв.км, которую ещё в 60-е года начали облагораживать и обустраивать всевозможными удобствами для туристов, т.к. не заметить красоту этого места просто нереально.

- 
- Для любителей активного отдыха на мысе Перпетуа проложено около 40 километров пеших маршрутов по густым лесам, со множеством выходов к океану и прибрежным бассейнам, выдолбленным в скалах за миллионы лет

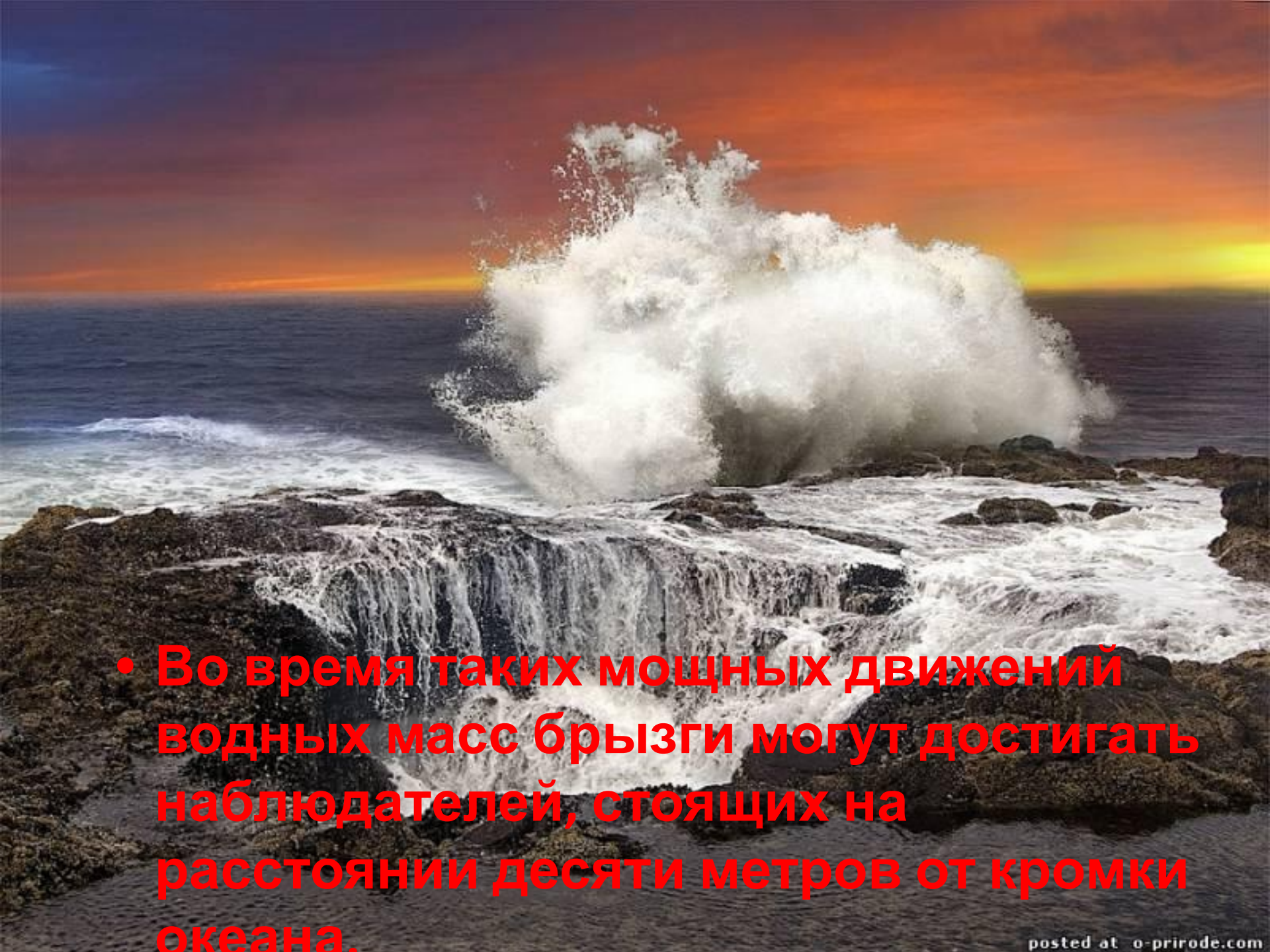


- 
- Вдоль береговой линии Мыса Перпетуа также есть несколько характерных природных достопримечательностей. Devil's Churn - длинная трещина в прибрежной скале, которая заполняется каждой океанической волной, иногда взрываясь громким рокотом вследствие столкновения предыдущей волны со

- **Spouting Horn в Пропасти Кука и Thor's Well (Колодец Тора) на плато поблизости — два солёных "фонтана", созданные океаном и представляющие собой незабываемое зрелище**



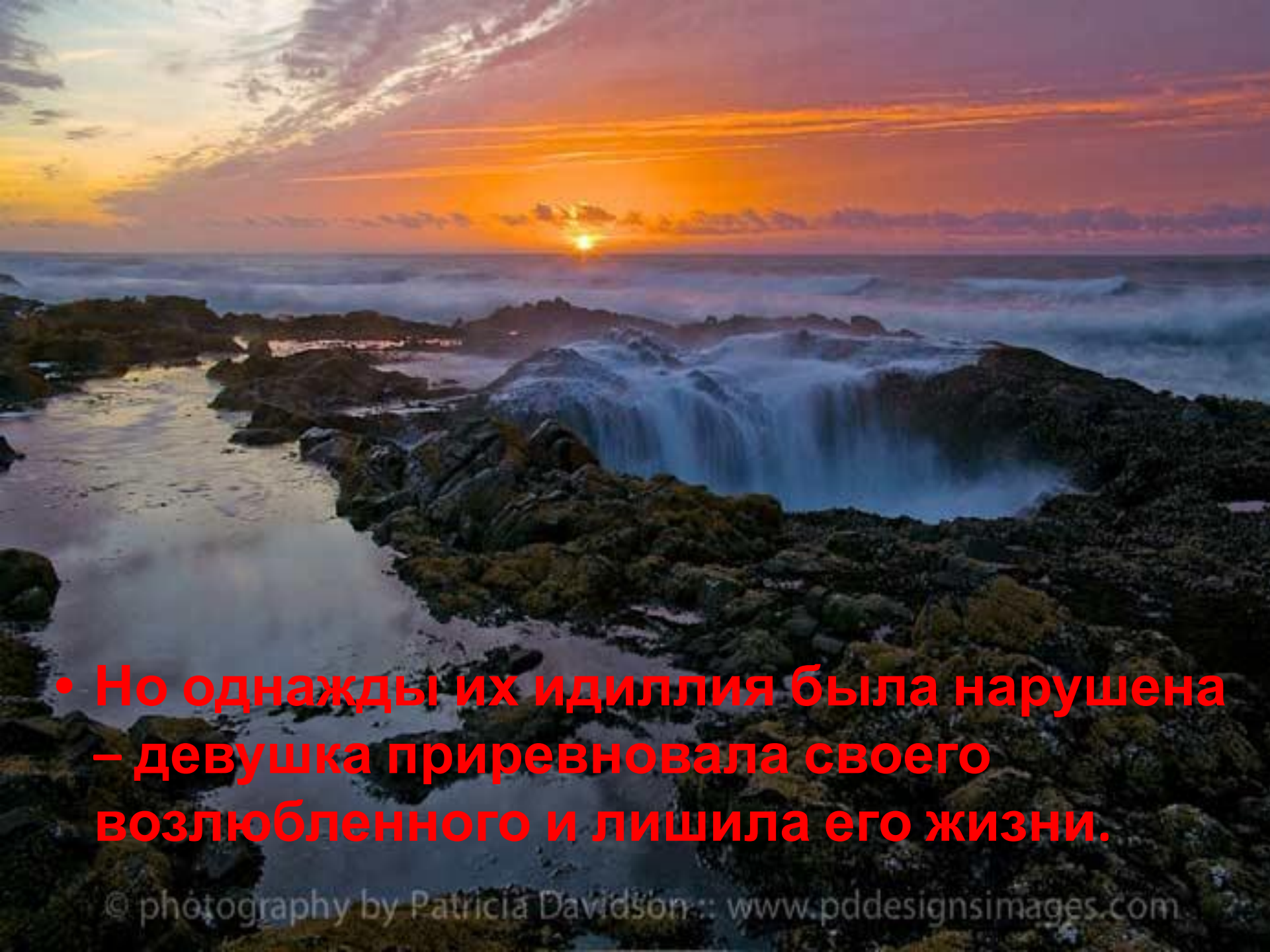
- **Особенный драматизм ландшафты орегонского мыса приобретают в зимний период, когда интенсивность приливов и отливов достигает своего максимума.**



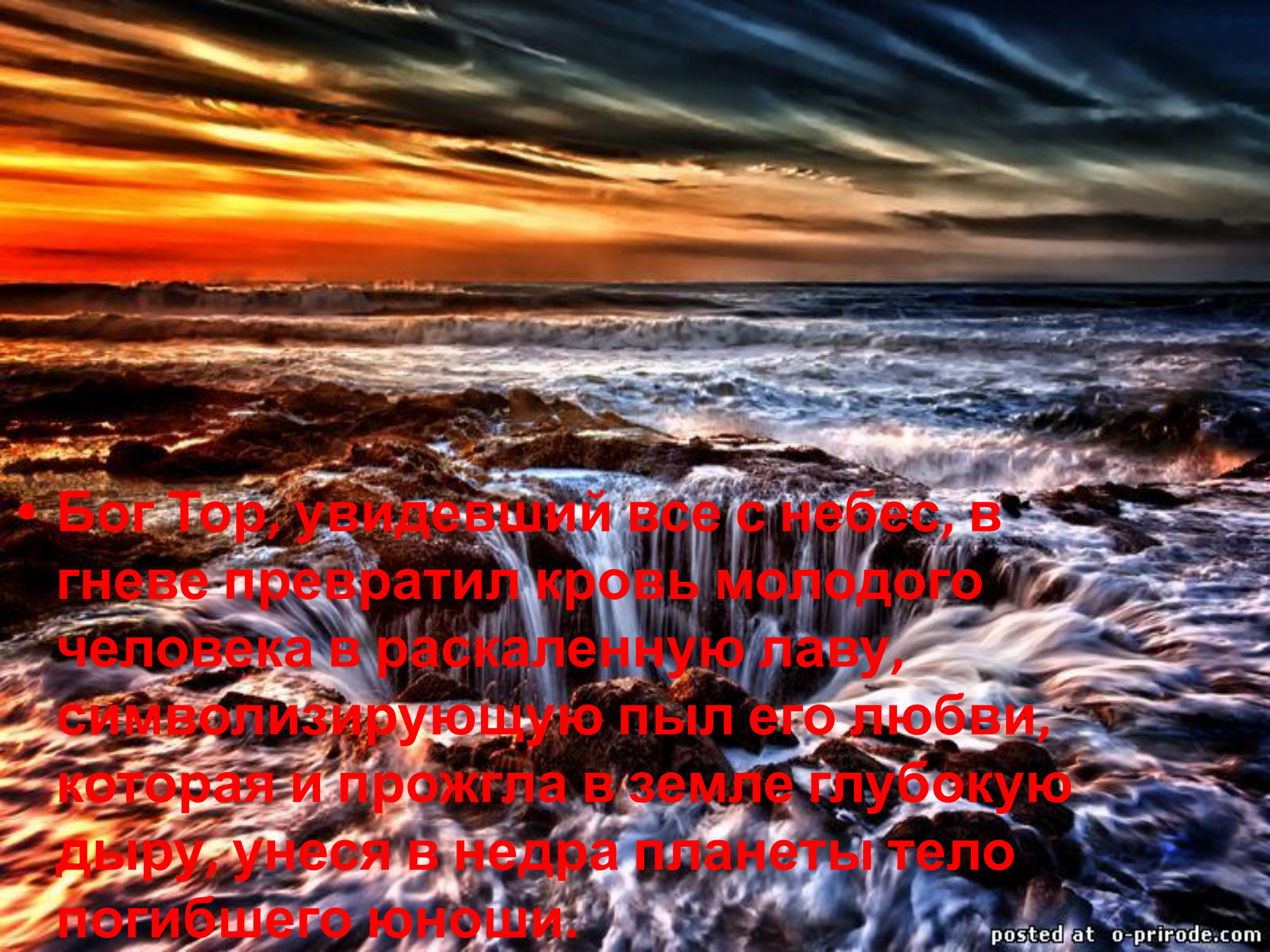
- **Во время таких мощных движений водных масс брызги могут достигать наблюдателей, стоящих на расстоянии десяти метров от кромки океана.**



- **Свое название Колодец Тора получил благодаря древней легенде. По преданию, много-много лет назад в данном месте встречалась одна влюбленная**



- Но однажды их идиллия была нарушена – девушка приревновала своего возлюбленного и лишила его жизни.

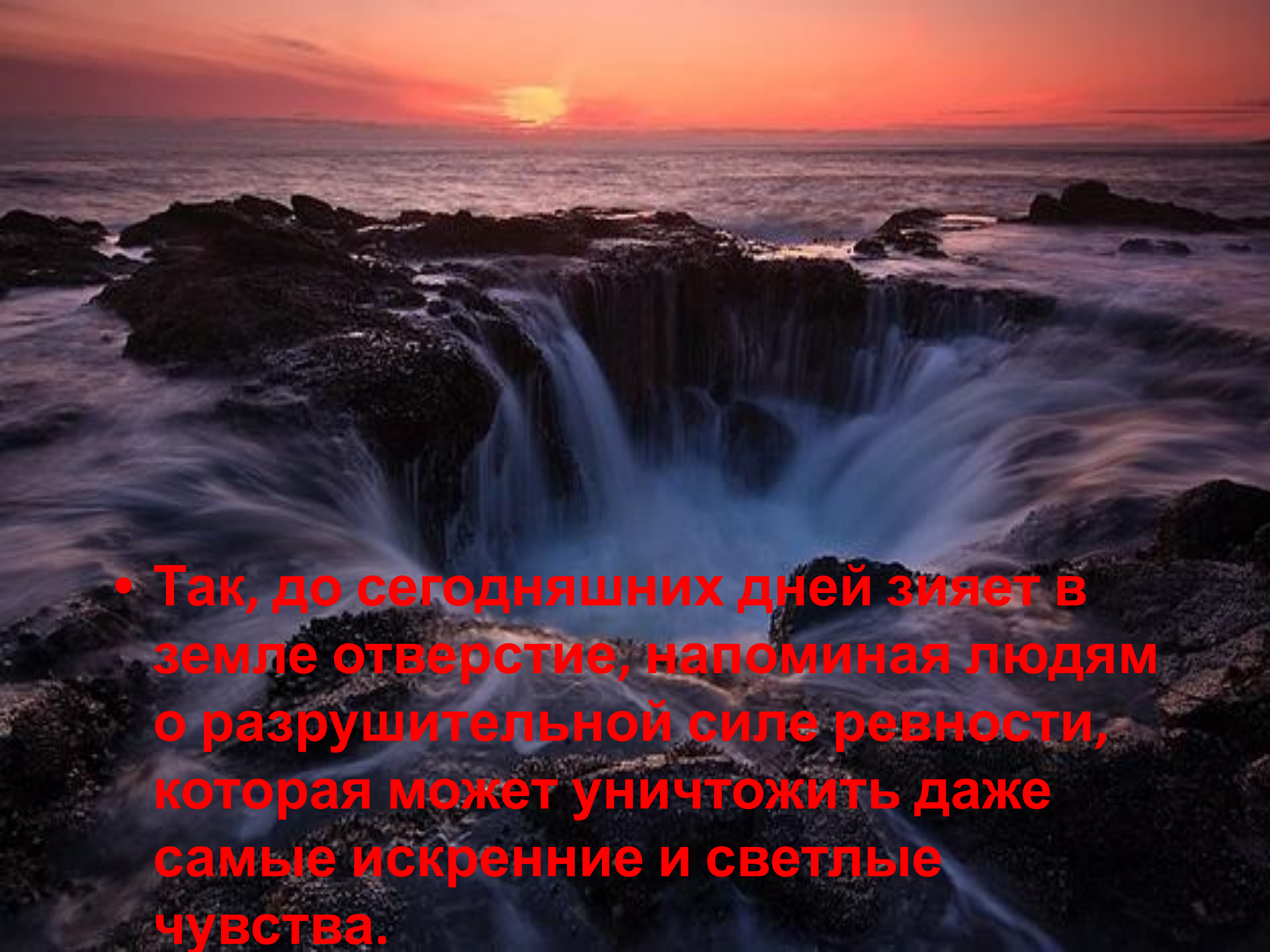


- **Бог Тор, увидевший все с небес, в гневе превратил кровь молодого человека в раскаленную лаву, символизирующую пыл его любви, которая и прожгла в земле глубокую дыру, унеся в недра планеты тело погибшего юноши.**

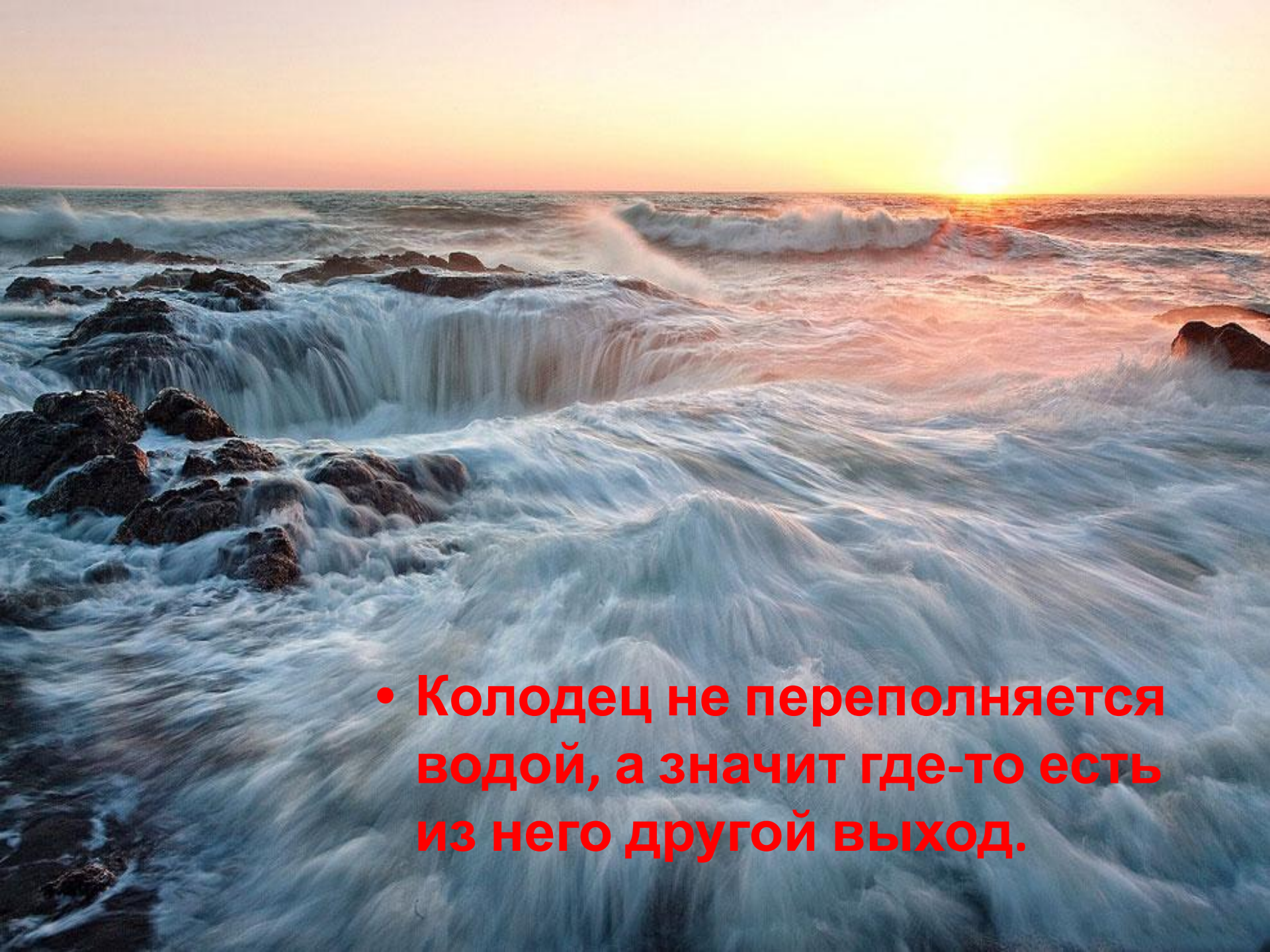


- С той поры на месте убийства и возник данный колодец. История грустная, она просто придает данному месту загадочный и трагический оттенок

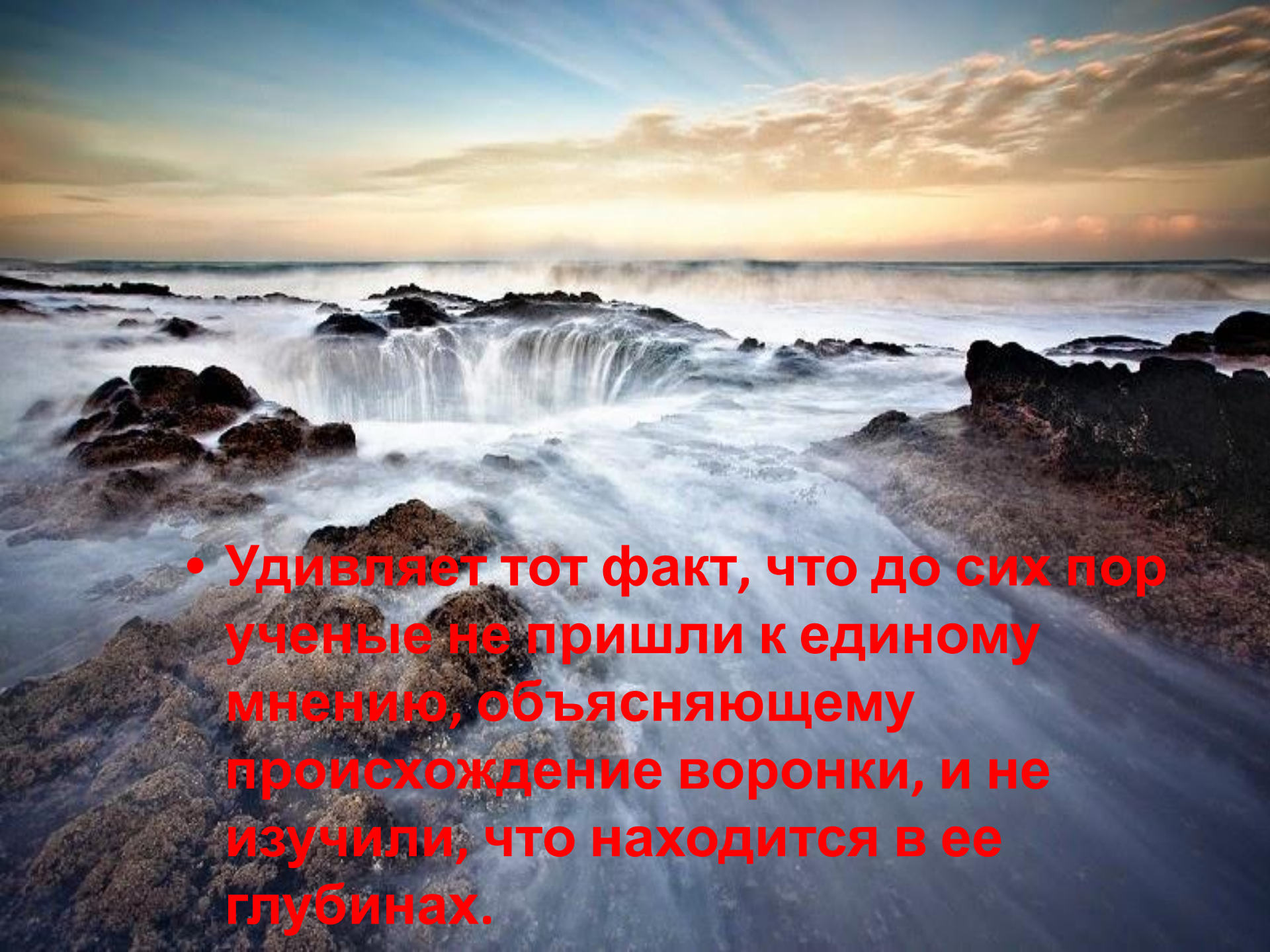


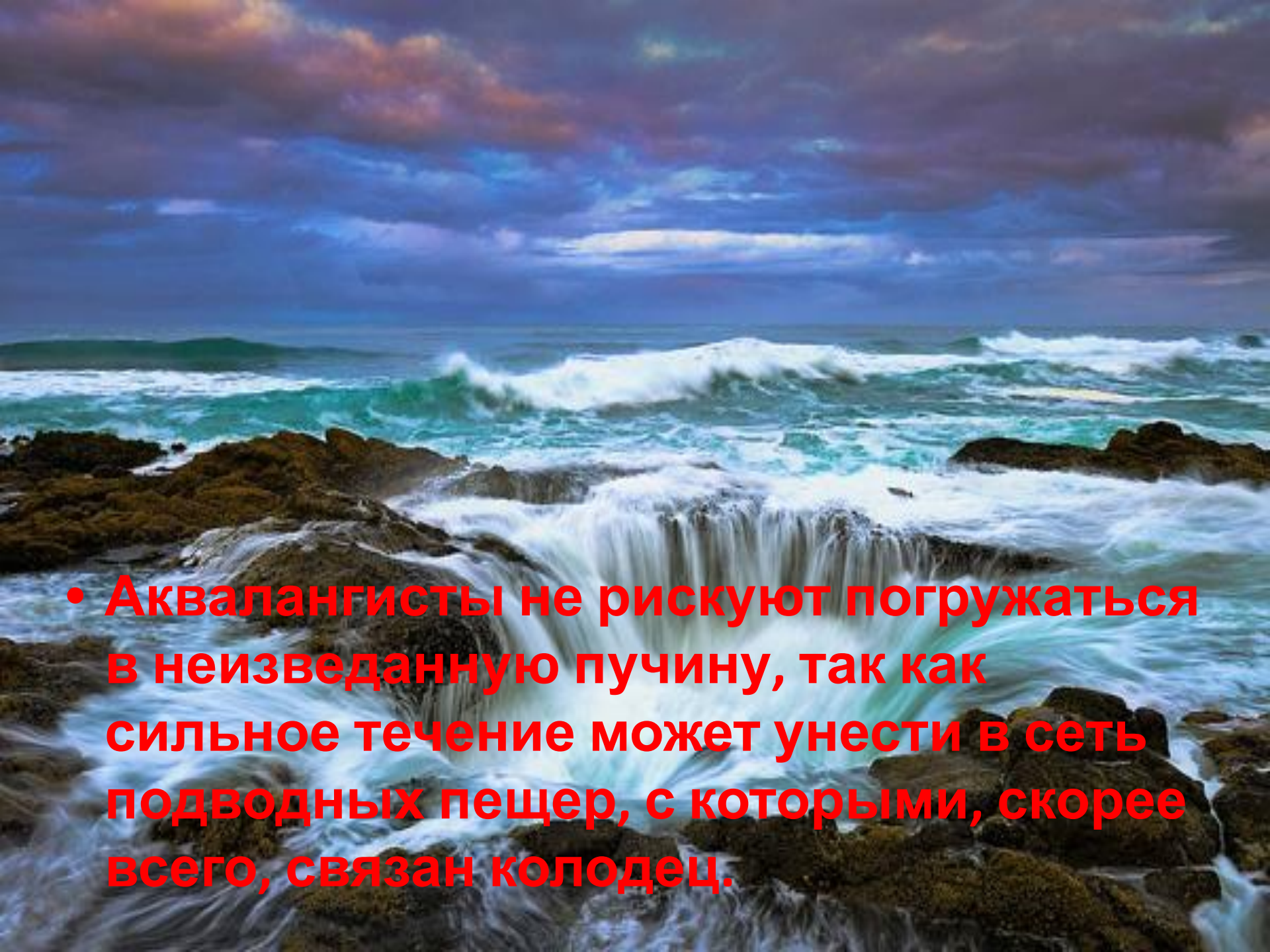


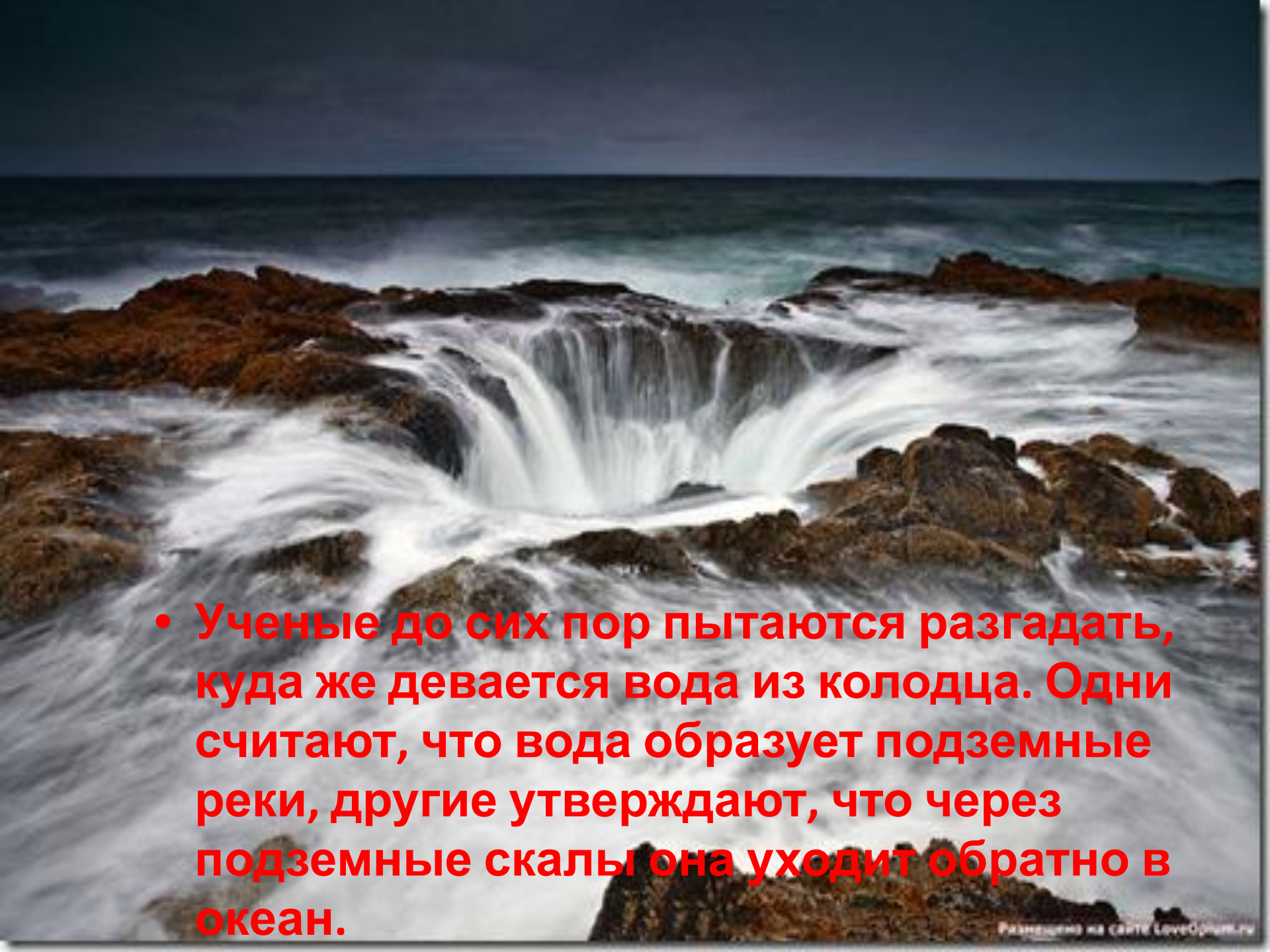
- Так, до сегодняшних дней зияет в земле отверстие, напоминая людям о разрушительной силе ревности, которая может уничтожить даже самые искренние и светлые чувства.



- Колодец не переполняется водой, а значит где-то есть из него другой выход.

- 
- Удивляет тот факт, что до сих пор ученые не пришли к единому мнению, объясняющему происхождение воронки, и не изучили, что находится в ее глубинах.

- 
- **Аквалангисты не рискуют погружаться в неизведанную пучину, так как сильное течение может унести в сеть подводных пещер, с которыми, скорее всего, связан колодец.**

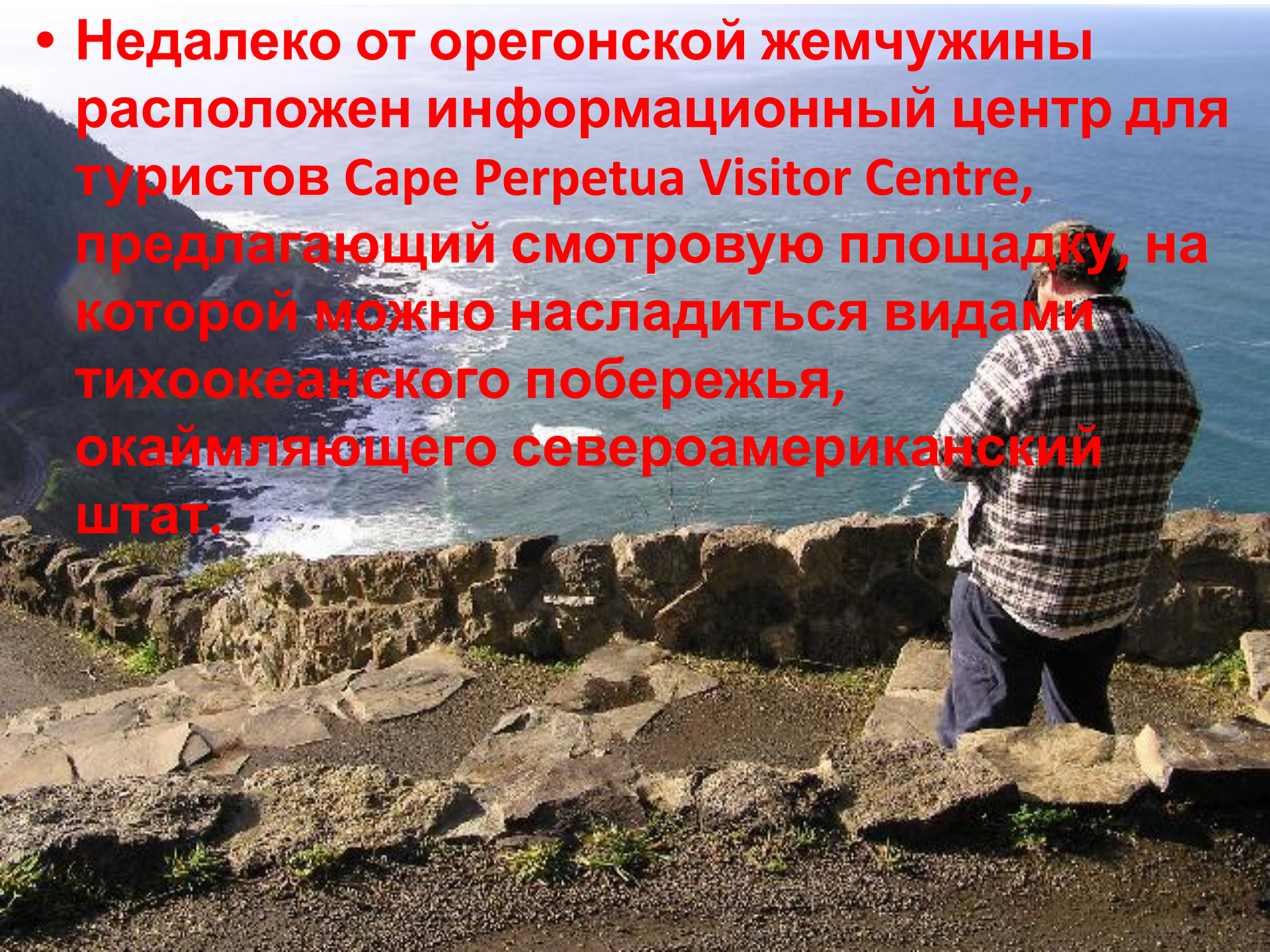


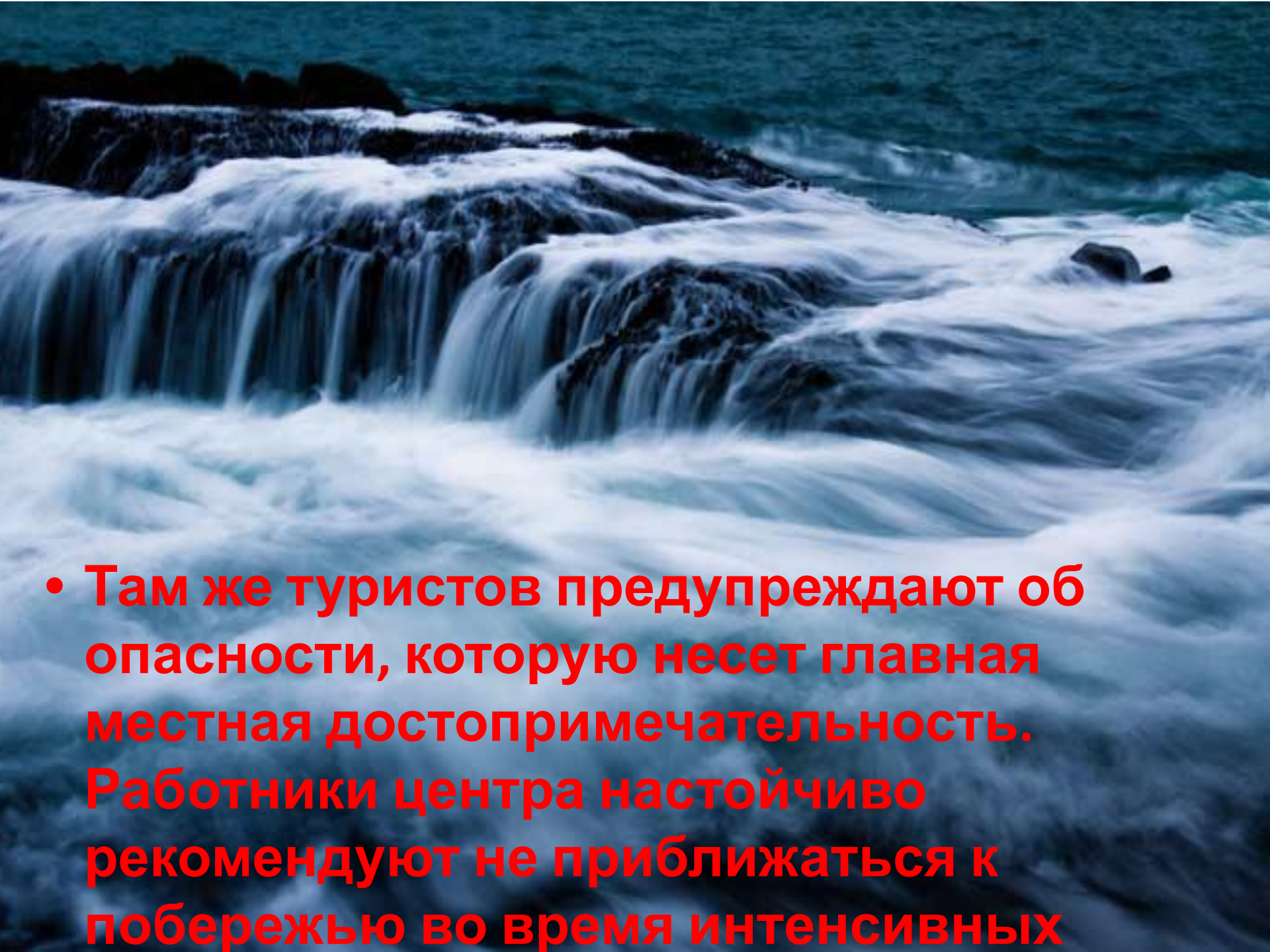
- **Ученые до сих пор пытаются разгадать, куда же девается вода из колодца. Одни считают, что вода образует подземные реки, другие утверждают, что через подземные скалы она уходит обратно в океан.**



- Такая мрачная загадочность Колодца Тора манит к побережью Орегона огромное количество любопытных путешественников со всего мира.

- Недалеко от орегонской жемчужины расположен информационный центр для туристов Cape Perpetua Visitor Centre, предлагающий смотровую площадку, на которой можно насладиться видами тихоокеанского побережья, окаймляющего североамериканский штат.





- Там же туристов предупреждают об опасности, которую несет главная местная достопримечательность. Работники центра настойчиво рекомендуют не приближаться к побережью во время интенсивных





*Cracuda*