

МАОУ «Ангарский Лицей №2 им. М. К.
Янгеля»

Викторина по географии

Автор: Агеева Снежана
Алексеевна,
10 Росатом класс





КОНТИНЕНТЫ	<u>1 ВОПРОС</u>	<u>2 ВОПРОС</u>	<u>3 ВОПРОС</u>
СТРАНЫ	<u>1 ВОПРОС</u>	<u>2 ВОПРОС</u>	<u>3 ВОПРОС</u>
ВОДОЁМЫ	<u>1 ВОПРОС</u>	<u>2 ВОПРОС</u>	<u>3 ВОПРОС</u>

Понять по описанию, о каком континенте идет речь.

Величайший материк земного шара.
Он занимает 1/3 всей суши планеты.
Огромные размеры и сложное
строение земной коры создают
неповторимые по разнообразию
природные условия



Ответ:
ЕВРАЗИЯ

вернутьс
я

Понять по описанию, о каком континенте идет речь.



Ответ:
АФРИКА

Большую часть континента занимают возвышенности и плоскогорья, а горных территорий намного меньше, чем на других материках. Самый жаркий материк. Здесь находится самая большая пустыня в мире. На континенте обитают самые крупные млекопитающие



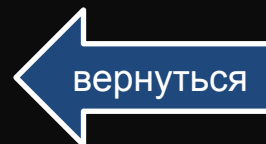
вернутьс
я

Понять по описанию, о каком континенте идет речь.



Третий по площади материк нашей планеты, расположенный на севере Западного полушария Земли. Территория, которую она занимает составляет 24 709 000 км². Это около 4,8 % от всей поверхности Земли или 16,5 % от площади суши. США, Канада и Мексика — самые крупные г

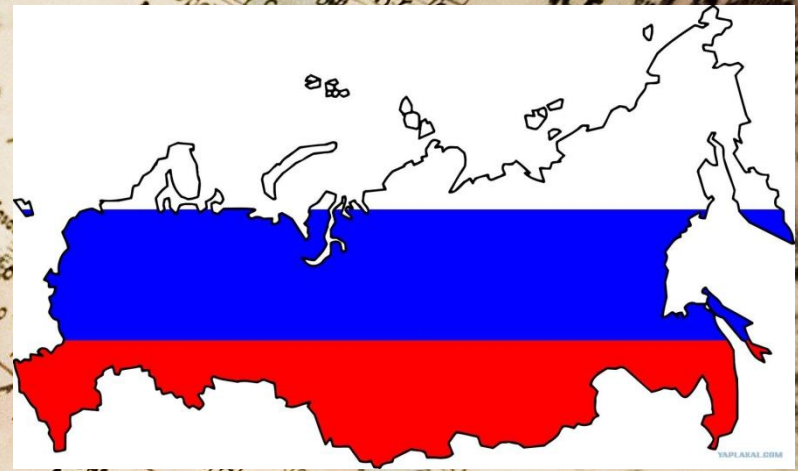
Ответ:
СЕВЕРНАЯ
АМЕРИКА



О какой стране эти

факты?

- Вней мостов в три раза больше, чем в Венеции.
- Находится самый большой в мире действующий вулкан – Ключевская Сопка.
- Страна имеет самую длинную железную дорогу в мире.
- Самое глубокое озеро в мире и самый крупный источник пресной воды на планете.



на
д

Ответ:
РОССИ
Я

Какая страна изображена на картинке?




назад

Ответ:
ШВЕЙЦАР
ИЯ

Отгадать какая страна изображена на

фотографии



Ответ:
ГРЕЦИ
Я

назад

О какой реке идет речь?

Ответ:
ВОЛГА



- О этой реке пела Людмила Зыкина
- Река является не только рекой, по которой ходит речной транспорт, но и крупным источником электроэнергии — электростанции, работающие на воде, которые располагаются на всем протяжении реки дают электропитание всем городам в окрестности.
- Полноводность обусловлена таянием снегов — 60% всей воды в реке появляется каждый сезон благодаря растаявшему снегу, 30% приходится на грунтовые воды и 10% воды «приходит» в реку во время дождя.
- В 1972-ом году территорию Тверской области, где был найден исток этой реки признали природоохранной, сделав ее заказником.

вернуться

Понять по описанию, о каком континенте идет речь.

Ответ:
НЕАГАРСКИЙ
ВОДОПАД



Комплекс водопадов, отделяющий американский штат Нью-Йорк от канадской провинции Онтарио. Этот водопад «Подкова», иногда ещё называемый «Канадским водопадом», «Американский водопад» и водопад «Фата». Хотя перепад высот и не очень велик, водопады очень широки, и по объёму проходящей через него воды - самый мощный в Северной Америке.

[вернуться](#)

О каком море поет Муслим Магомаев?

Ответ:
КАСПИЙСКОЕ МОРЕ



Море символизирует некий символ свободы и порыва. Магомаев поет, что море возвращает жизнь в его сердце и воспоминанье о родине.



[вернуться](#)