

Свидетели истории





Мамонтёнок Дима

На глубине 2 м от поверхности земли во время работ по вскрытию предполагаемого золотоносного месторождения было обнаружено тело мамонтёнка ростом 104 см и массой около 90 кг. Мамонтёнок жил от 13 до 40 тысяч лет назад. Его кожа, внутренности и мягкие ткани прекрасно сохранились. Своё «имя» Дима он получил от названия небольшого ручья, вблизи которого был найден.



[Назад](#)

Аркаим

Укреплённое поселение эпохи средней бронзы рубежа III—II тыс. до н. э. состоит из укреплённого города, двух некрополей и останков древних пастбищ.

Город имеет две круговые стены, одна из которых окружена другой. Между стенами была кольцевая дорога, от этой дороги к центральной площади ведут прямые улицы. В городе имелась ливневая канализация с отводом воды.



Назад

Шлем римского легионера


В Ростовской области был найден шлем, а также останки ножен, одежды, характерные для облачения и амуниции римского солдата времён Римской республики. Археологи считают находку чьим-то потерянным кладом, так как он был найден на древнем перекрёстке торговых дорог между Европой и Азией.



Назад

Берестяные грамоты


Первая берестяная грамота была найдена в 1951 году в жилом районе древнего Новгорода. Она представляла собой процарапанный на бересте перечень феодальных повинностей в пользу какого-то Фомы. Берестяные грамоты помогли археологам узнать о сфере человеческих взаимоотношений, образе жизни, экономических связях между людьми, а также существующих конфликтах.



Назад

Мангазея

Мангазея – это первый русский заполярный город XVII века. В 1968 году в ходе раскопок археологи обнаружили много изделий, предметов из кожи и ткани, остатки древних оборонительных сооружений и около сорока построек самого различного – жилого, хозяйственного, административного, торгового и культового – назначения.



Назад

Базилика Херсонеса

Обнаруженная в 1935 году базилика VI века представляла собой прямоугольное здание, разделённое внутри продольными рядами колонн. Правитель Киева князь Владимир принял обряд крещения в Херсонесе. В каком именно христианском храме это произошло неизвестно. Но наиболее изученным христианским памятником средневекового Херсонеса являются остатки базилики.



Назад

Принцесса Укока

В 1993 году, во время раскопок кургана на плоскогорье Укок, была найдена мумия женщины, которой более 2,5 тысяч лет. Жители края назвали мумию Принцессой Укока. На руках у неё обнаружили многочисленные татуировки. В ходе раскопок археологи обнаружили, что колода, в которую было помещено тело похороненной, заполнена льдом. Именно поэтому мумия хорошо сохранилась.



Назад

«Варяжская гостья»

В 2003 году во время археологических раскопок у Старо-Вознесенского монастыря, было открыто погребение знатной женщины, в скандинавском костюме и украшениях, жившей около тысячи лет назад. В погребении были найдены серебряные монеты, которые дарил византийский император Константин VII посольству Ольги в 957 г., скандинавский костюм и украшения.



Назад

Развалины дворца царя Митридата IV

В 2009 году археологи обнаружили строение, которое было построено в I веке до н. э., а также хорошо сохранившуюся керамику, кошельки с монетами. Митридат Великий в результате удачных военных походов подчинил себе практически всё побережье Чёрного моря.

Назад



Клад венетов

В 2010 году обнаружили клад, состоящий из ювелирных изделий, созданных в III веке нашей эры славянскими ювелирами. Клад включает несколько комплектов бронзовых украшений, как женских, так и мужских. Среди них – головные венчики, гривны, нагрудные цепи, фибулы, браслеты, подвески, стеклянные бусы, относящиеся к III веку нашей эры.



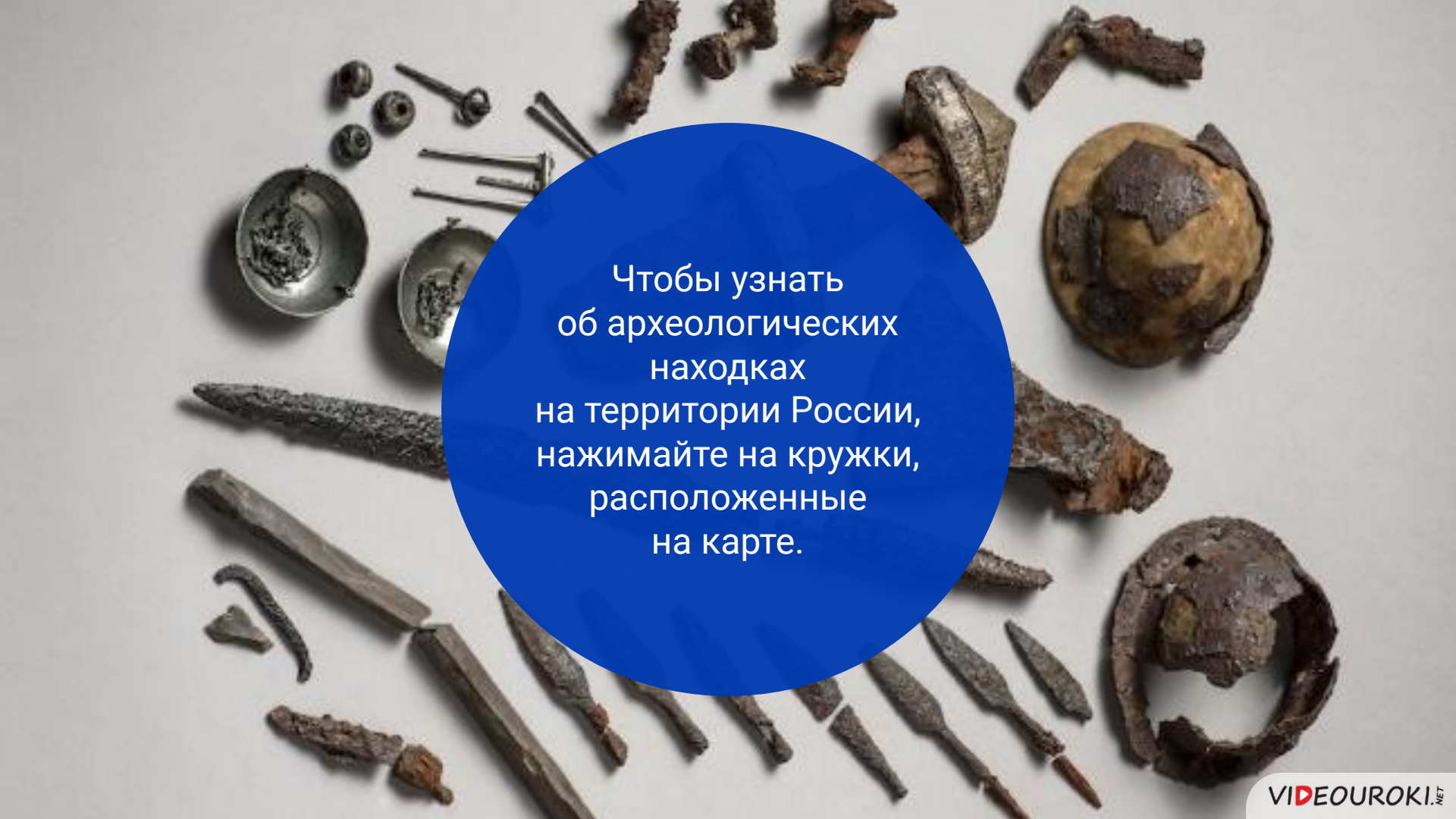
Назад

Фанагорийский храм

В 2016 году на раскопках Верхнего города археологи обнаружили древнейший – V века до нашей эры – на территории России античный храм. Интересной особенностью этого храма является расположение небольшого алтаря с левой стороны у входа в храм. Обычно древние греки располагали алтари снаружи храмов, недалеко от входа.



Назад



Чтобы узнать
об археологических
находках
на территории России,
нажимайте на кружки,
расположенные
на карте.