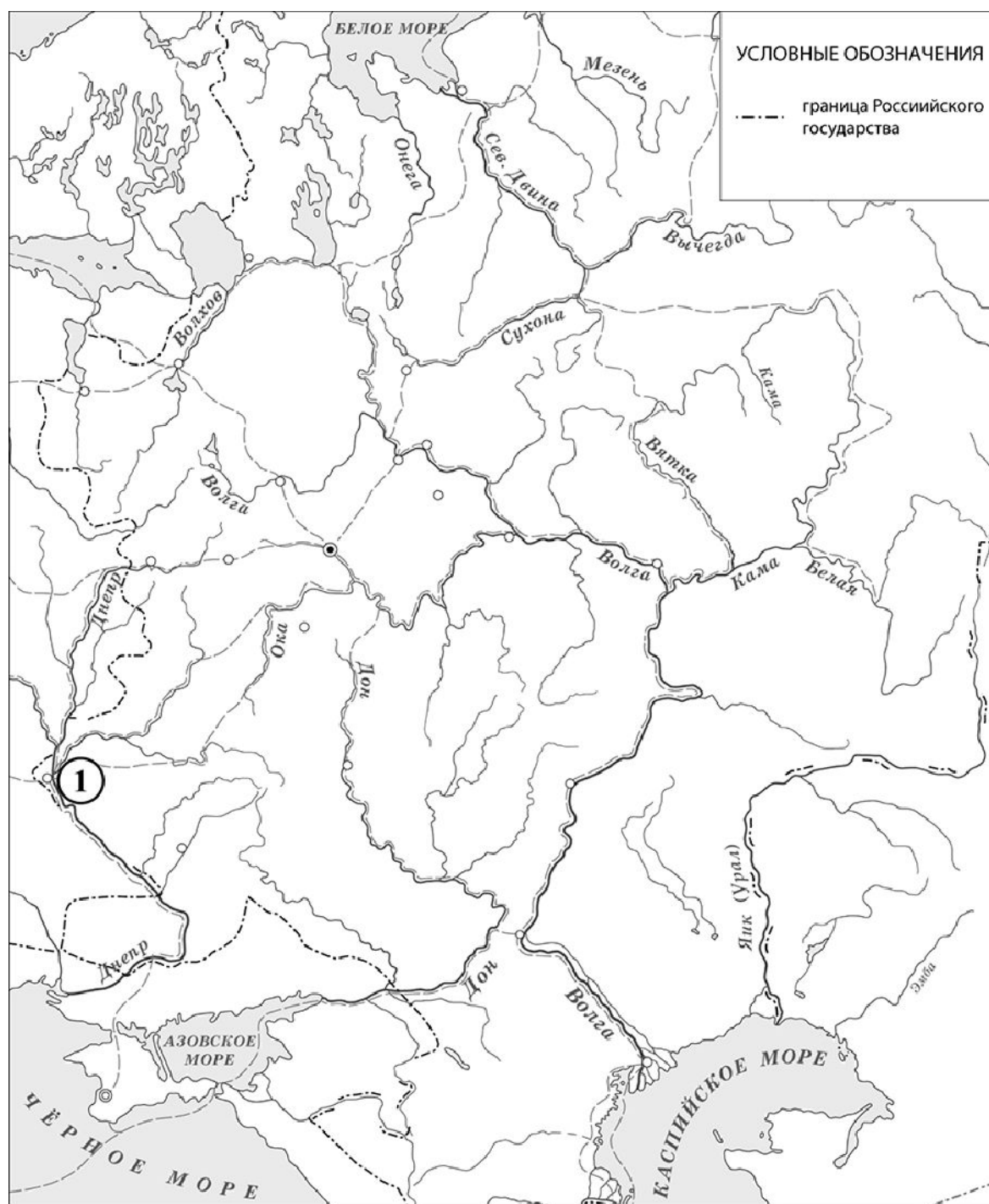
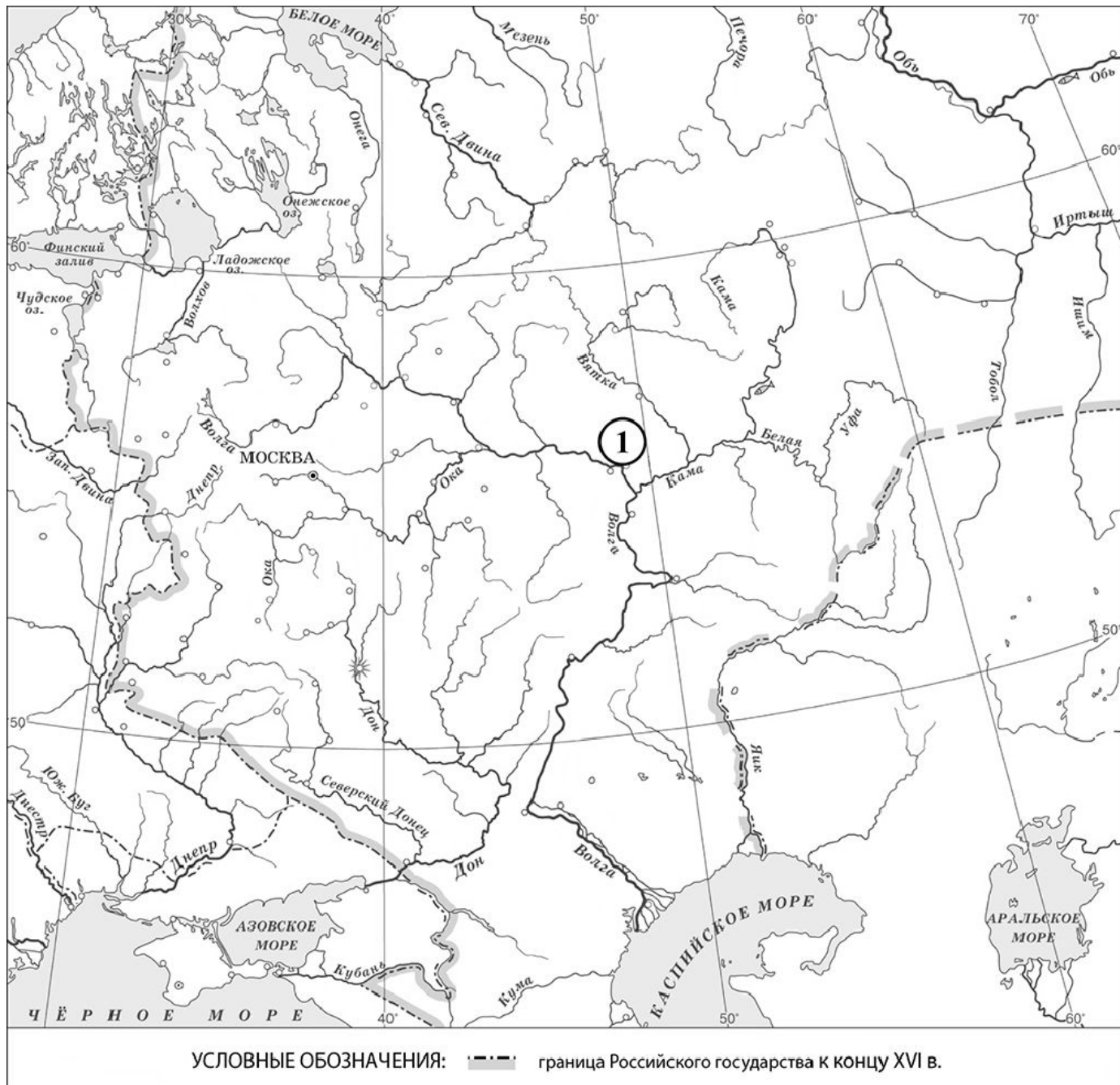


ВПР по истории 7 класс задания 4,5  
(работа с картой)



## Рассмотрите карту и выполните задания

1. Назовите российского монарха, в период правления которого к России был присоединён город, обозначенный на карте цифрой «1».
2. Подпишите на карте Москву и Крымское ханство. .



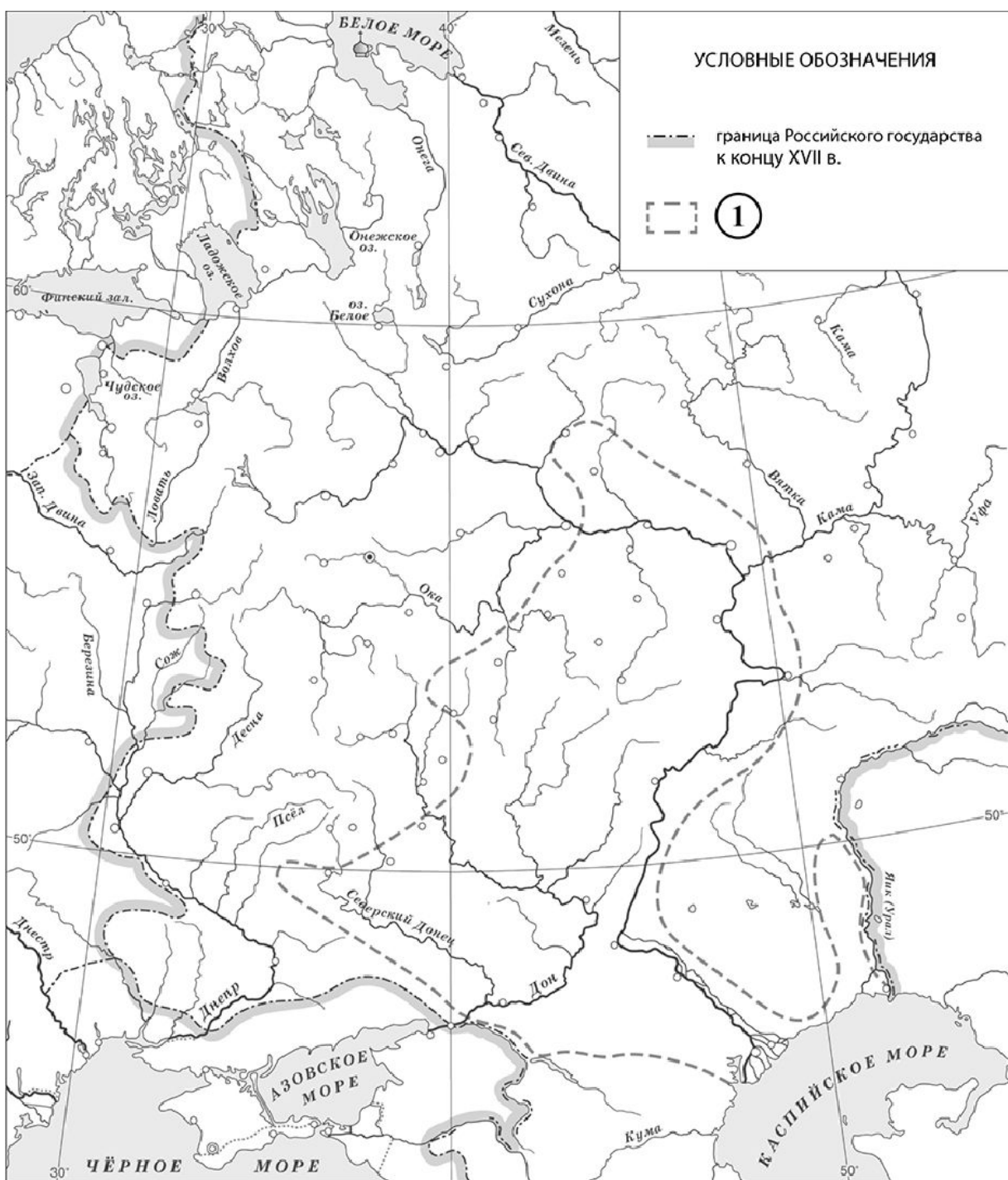
## Рассмотрите карту и выполните задания

1. Назовите российского монарха, в период правления которого к России был присоединён город, обозначенный на карте цифрой «1».
2. Подпишите на карте города Киев и Архангельск.



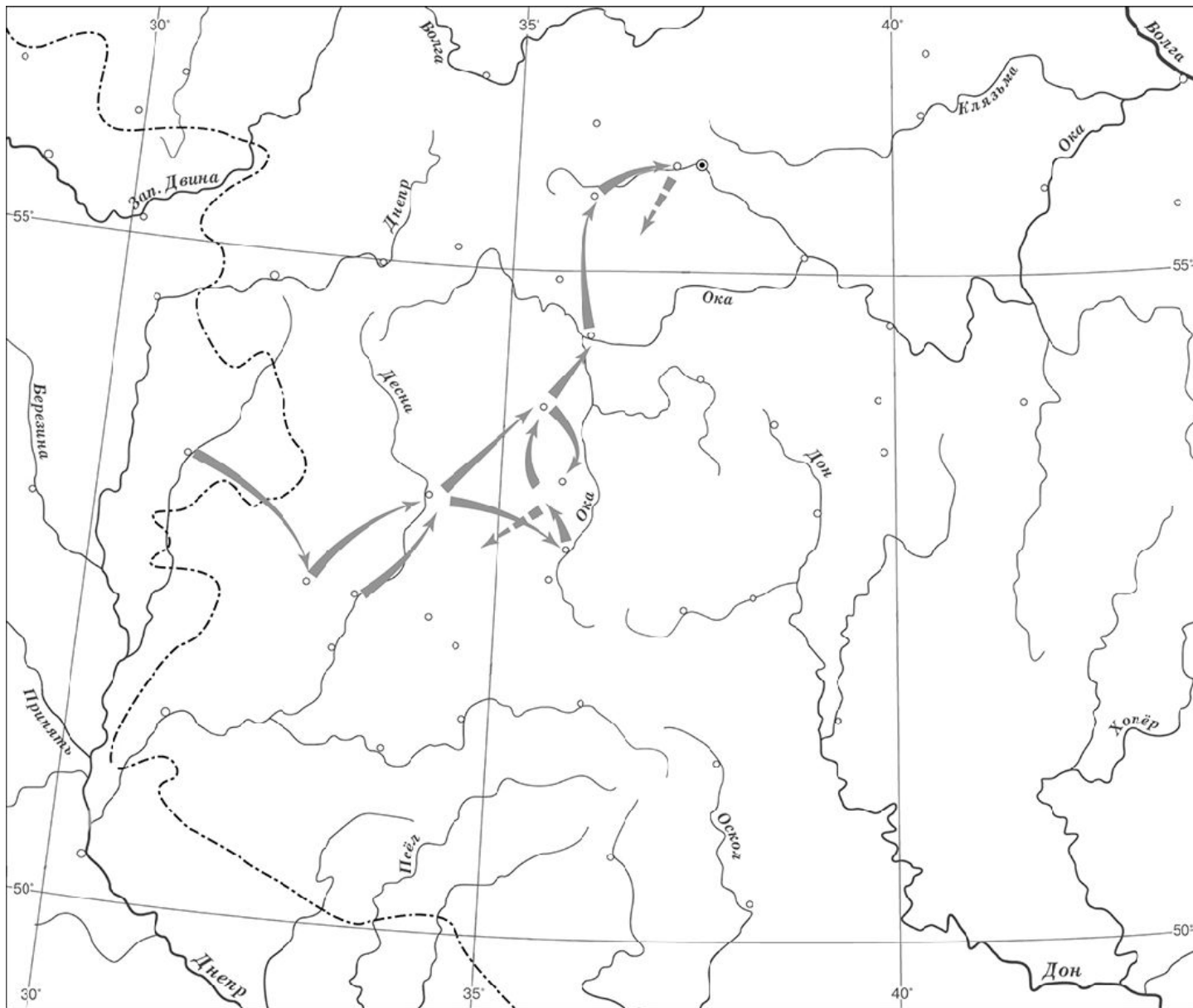
## Рассмотрите карту и выполните задания

1. Назовите российского монарха, царствовавшего в XVII в., в период правления которого мирными договорами была зафиксирована граница России, обозначенная в легенде карты цифрой «1».
2. Подпишите на карте города Нижний Новгород и Смоленск.



## Рассмотрите карту и выполните задания

1. Назовите фамилию предводителя народного восстания, границы которого обозначены в легенде карты цифрой «1».
2. Подпишите на карте города Царицын и Симбирск.



УСЛОВНЫЕ ОБОЗНАЧЕНИЯ

- границы Российского государства
- походы Лжедмитрия II

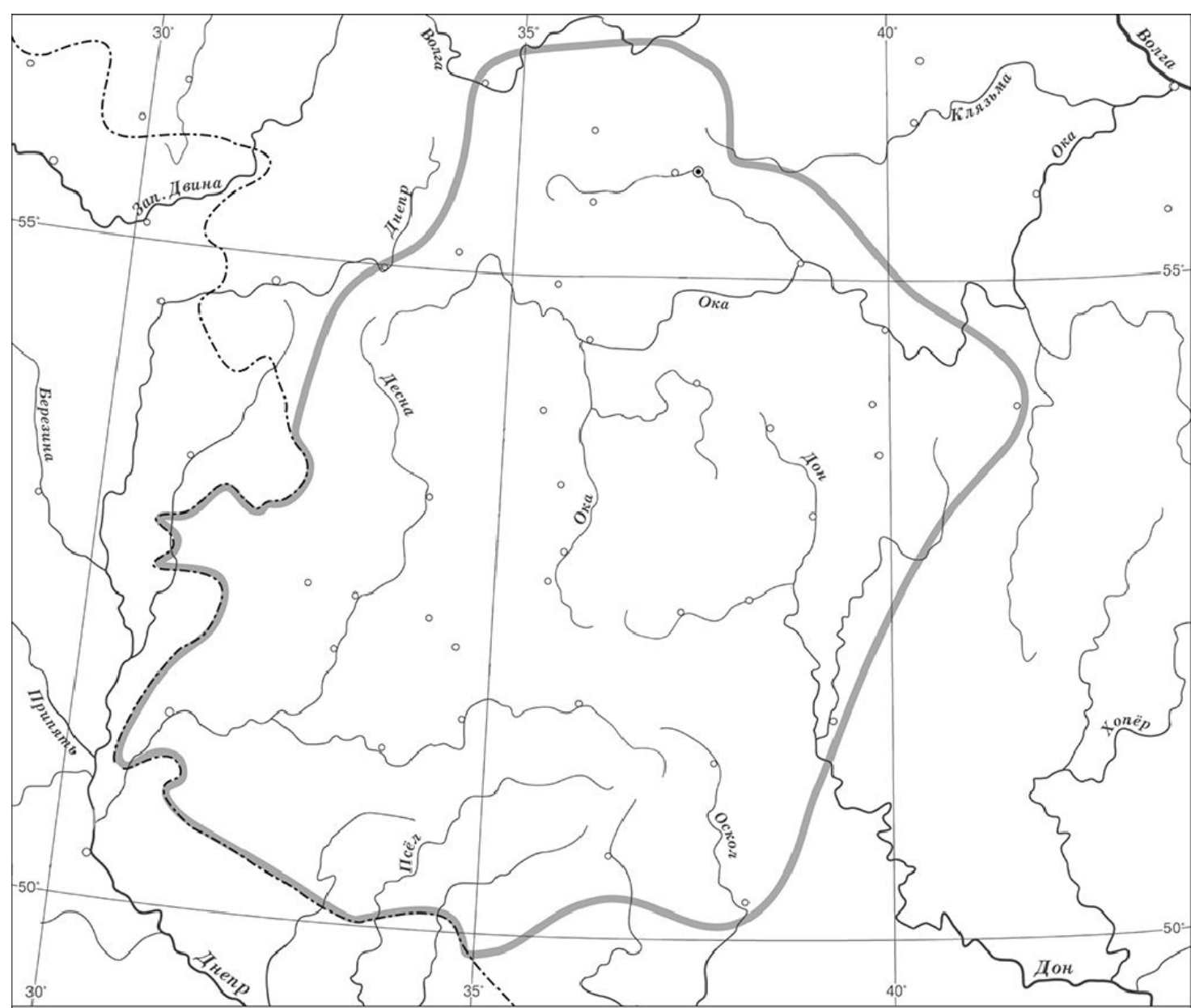
**Рассмотрите карту и выполните задания**

1. Назовите российского монарха, в период правления которого состоялся обозначенный на карте поход.
2. Подпишите на карте село Тушино и город Смоленск.



## Рассмотрите карту и выполните задания

1. Назовите российского монарха, в период правления которого к России был присоединён город, обозначенный на карте цифрой «1».
2. Подпишите на карте город Киев и Крымское ханство.



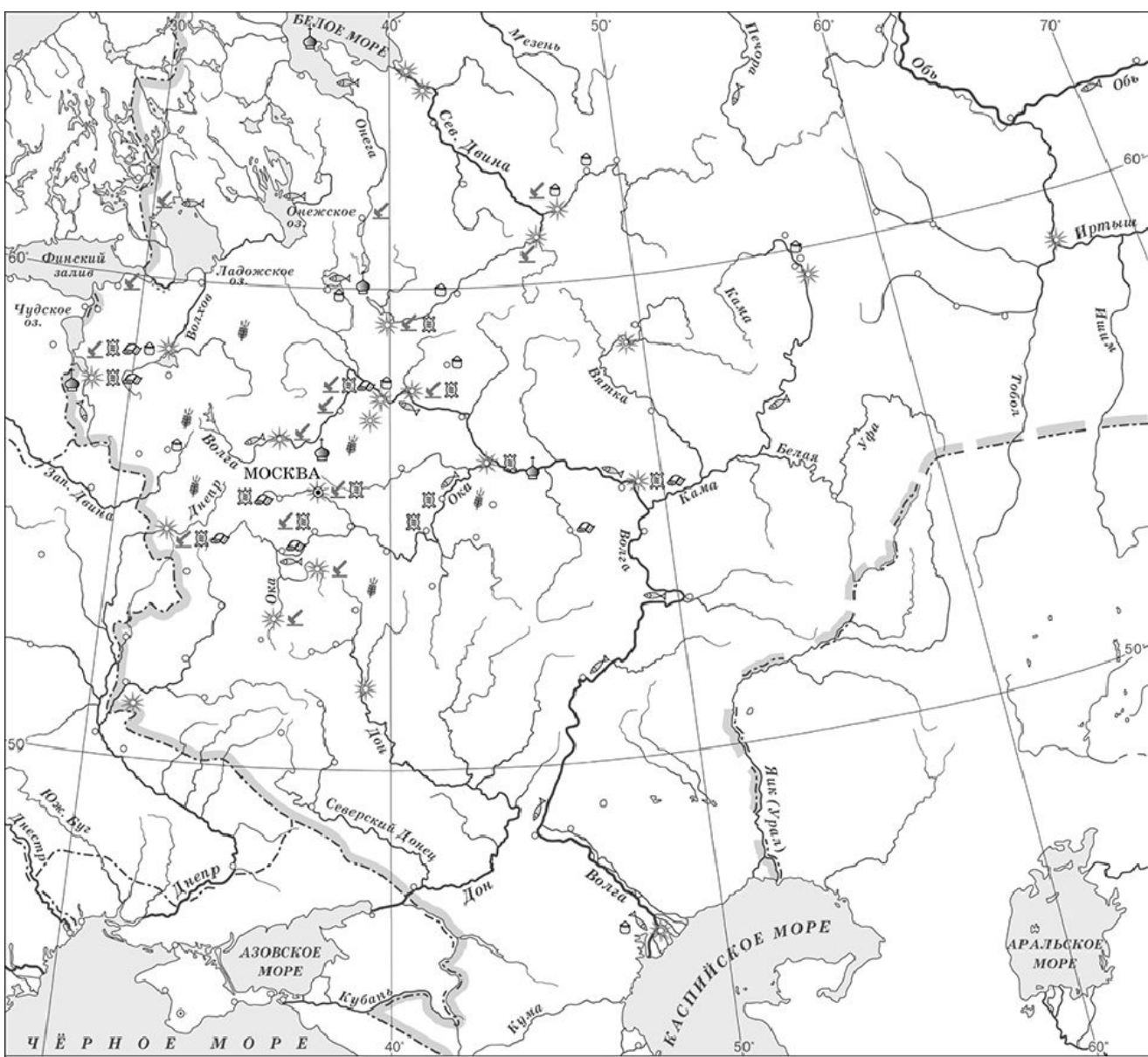
## Рассмотрите карту и выполните задания

1. Назовите фамилию предводителя восстания, территория которого обозначена на карте.
2. Подпишите на карте города Москву и Тулу.

### УСЛОВНЫЕ ОБОЗНАЧЕНИЯ

- границы Российского государства
- ▭ территории, охваченные восстанием 1606 – 1607 гг.





**Рассмотрите карту и выполните задания**

1. Какой промысел, кроме рыболовства, согласно карте, был распространён в районе Астрахани?
2. Подпишите на карте города Новгород и Архангельск.

**УСЛОВНЫЕ ОБОЗНАЧЕНИЯ**

-----	Граница Российского государства к концу XVI в.	☼	Крупнейшие торговые города и ярмарки	⚒	добычи и обработки металла	🌾	хлебопашества
☼	Монастыри	🏠	кожевенной промышленности	🧶	ткачества	🧂	солеварения
						🐟	рыболовства

Основные центры:



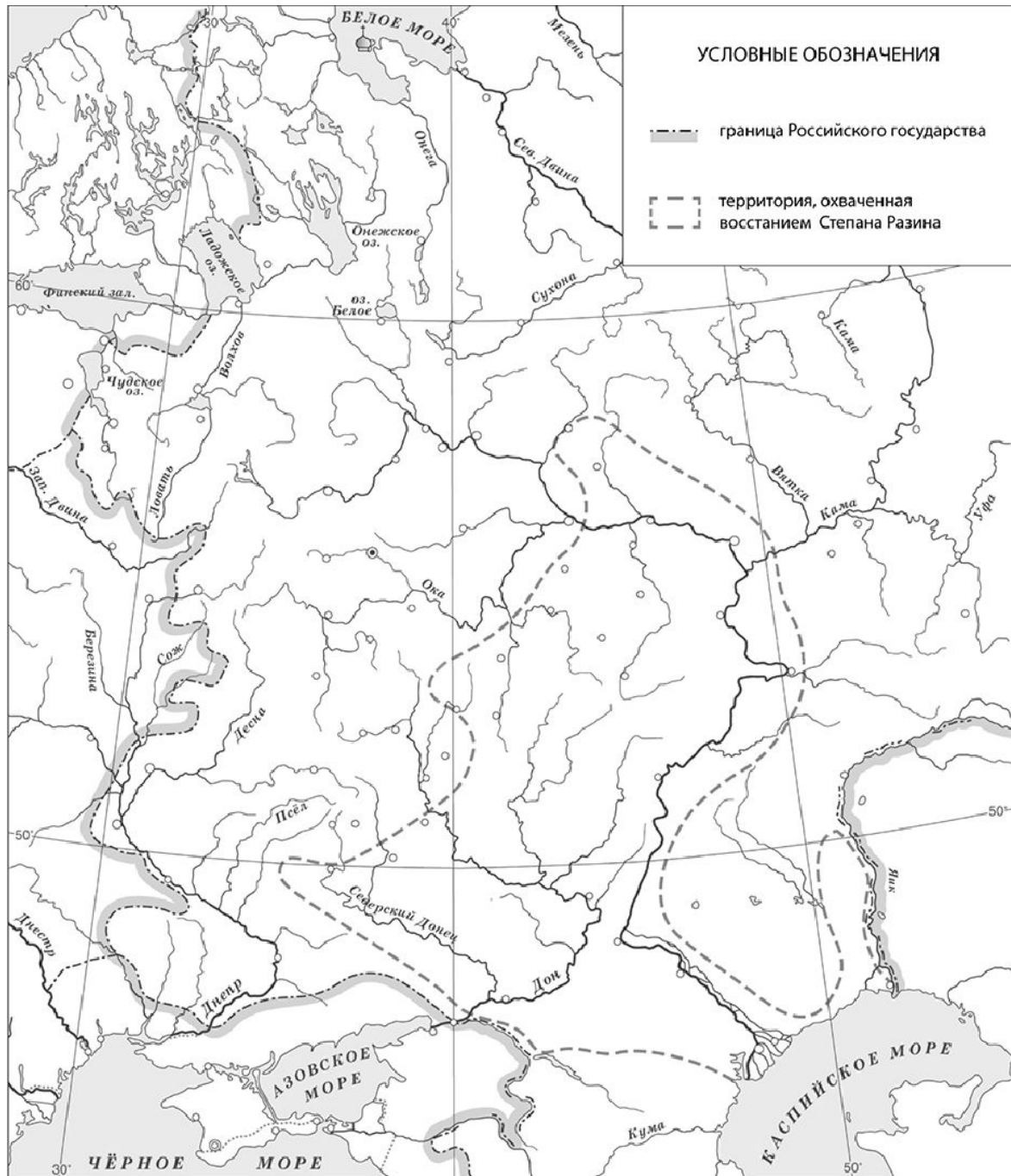
## Рассмотрите карту и выполните задания

1. Назовите российского монарха в период, когда были подписаны договоры, по которым установилась граница России, обозначенная на схеме цифрой «1».
2. Подпишите на карте города Смоленск и Москву.



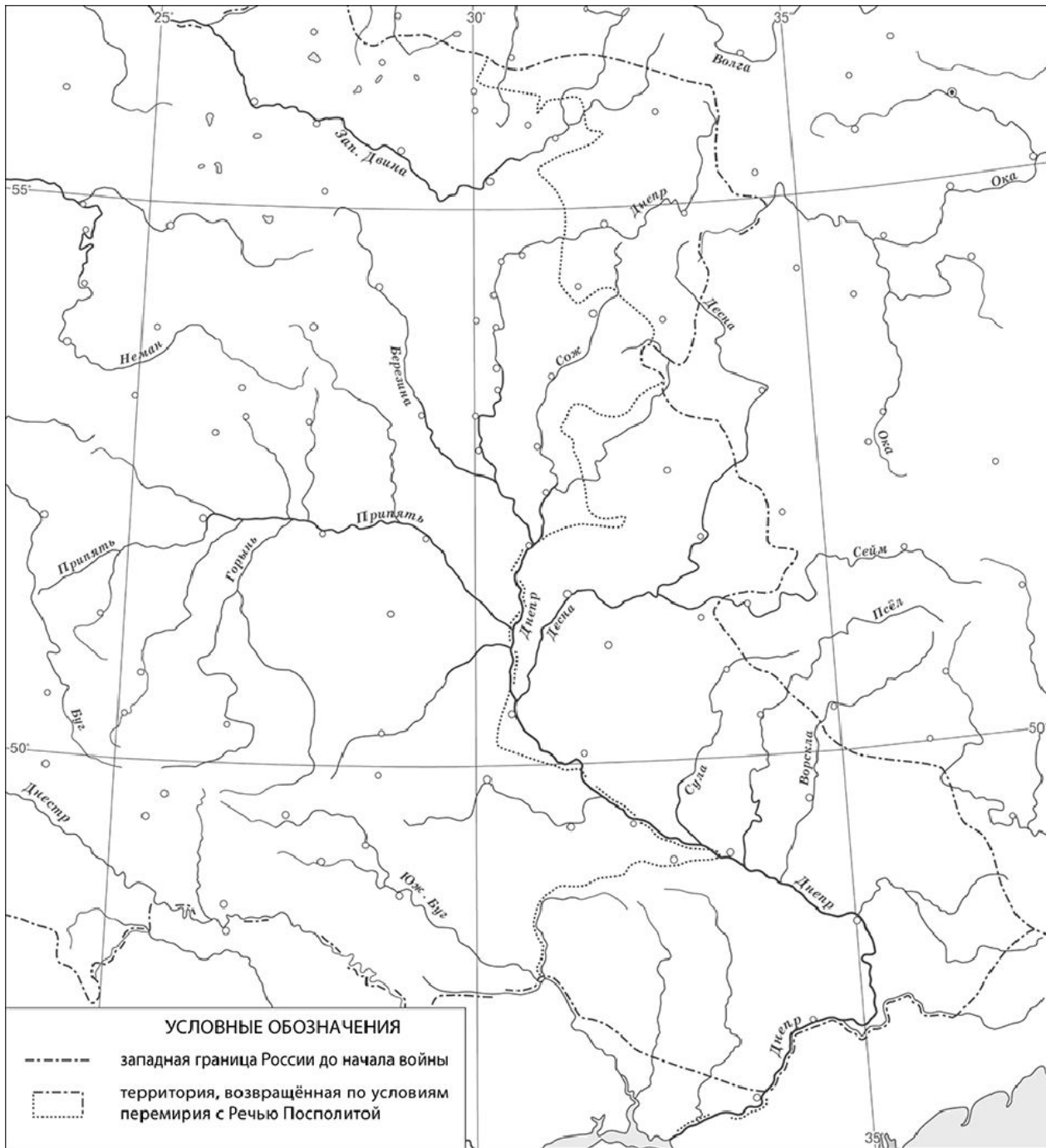
## Рассмотрите карту и выполните задания

1. Заполните пропуск в предложении.  
«Западная граница Российского государства, обозначенная на карте, установилась по условиям договора, заключённого во второй половине XVII в. с государством \_\_\_\_\_».
2. Подпишите на карте город Астрахань и Соловецкий монастырь.



## Рассмотрите карту и выполните задания

1. Назовите российского монарха в период, когда произошло восстание, границы района которого обозначены на карте.
2. Подпишите на карте реку Волгу и город Архангельск

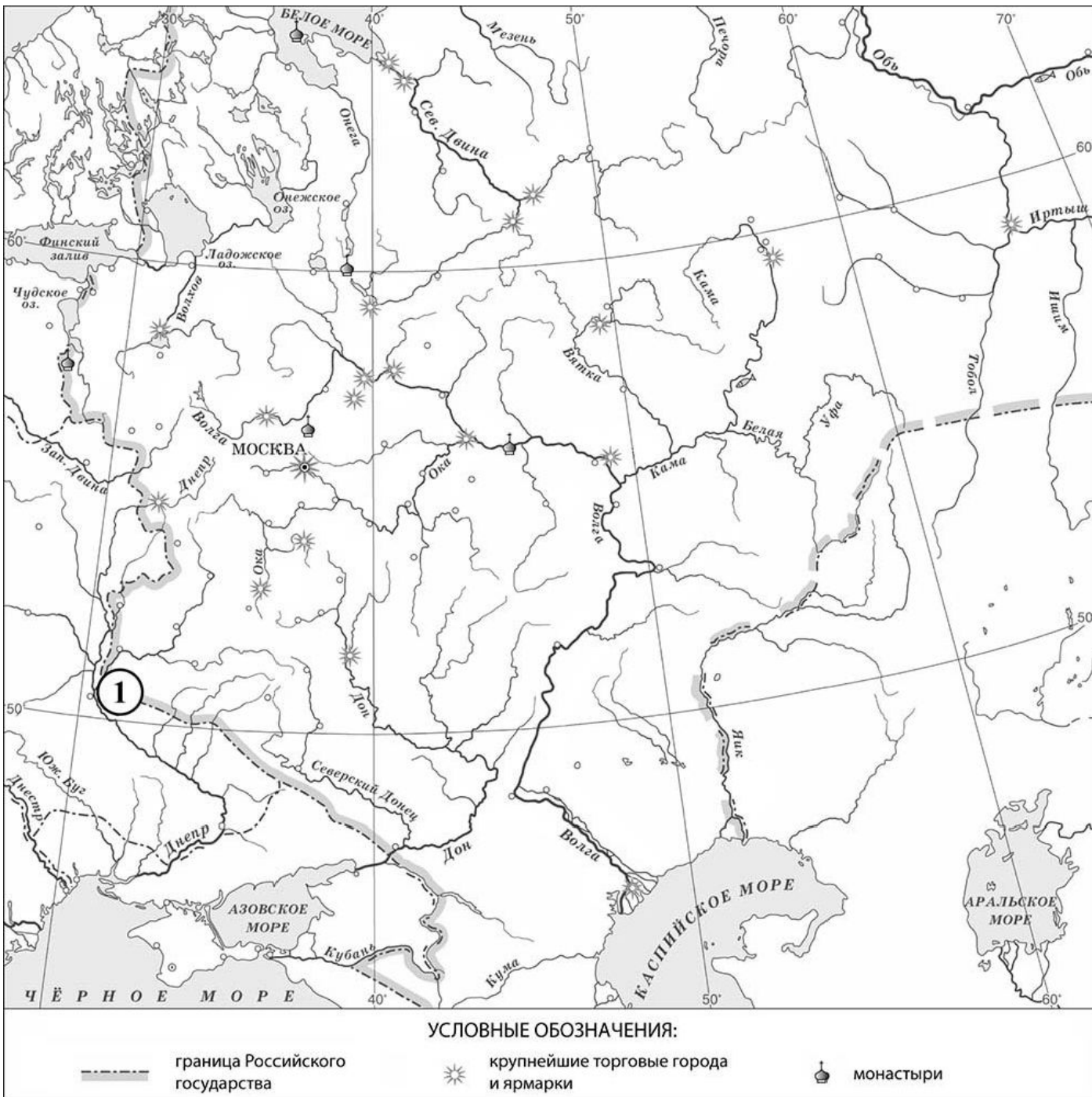


## Рассмотрите карту и выполните задания

1. Назовите российского монарха в период, когда Речь Посполитая вернула России территорию, обозначенную на карте.
2. Подпишите на карте города Москву и Смоленск.

## Рассмотрите карту и выполните задания

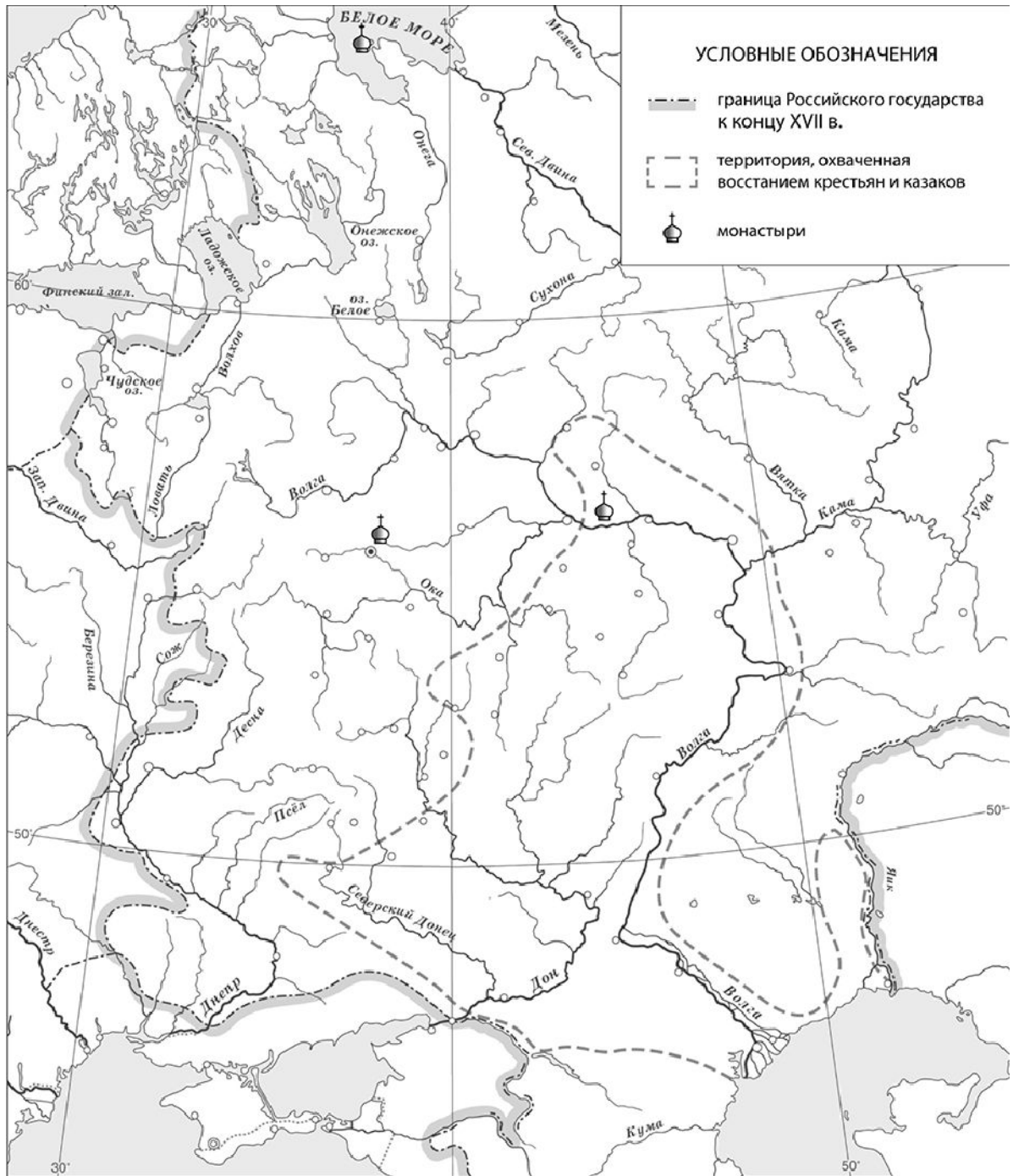
1. Назовите монарха, в период правления которого в состав России фактически вошёл город, обозначенный на карте цифрой 1.
2. Подпишите на карте город Тобольск и Макарьевскую ярмарку.





## Рассмотрите карту и выполните задания

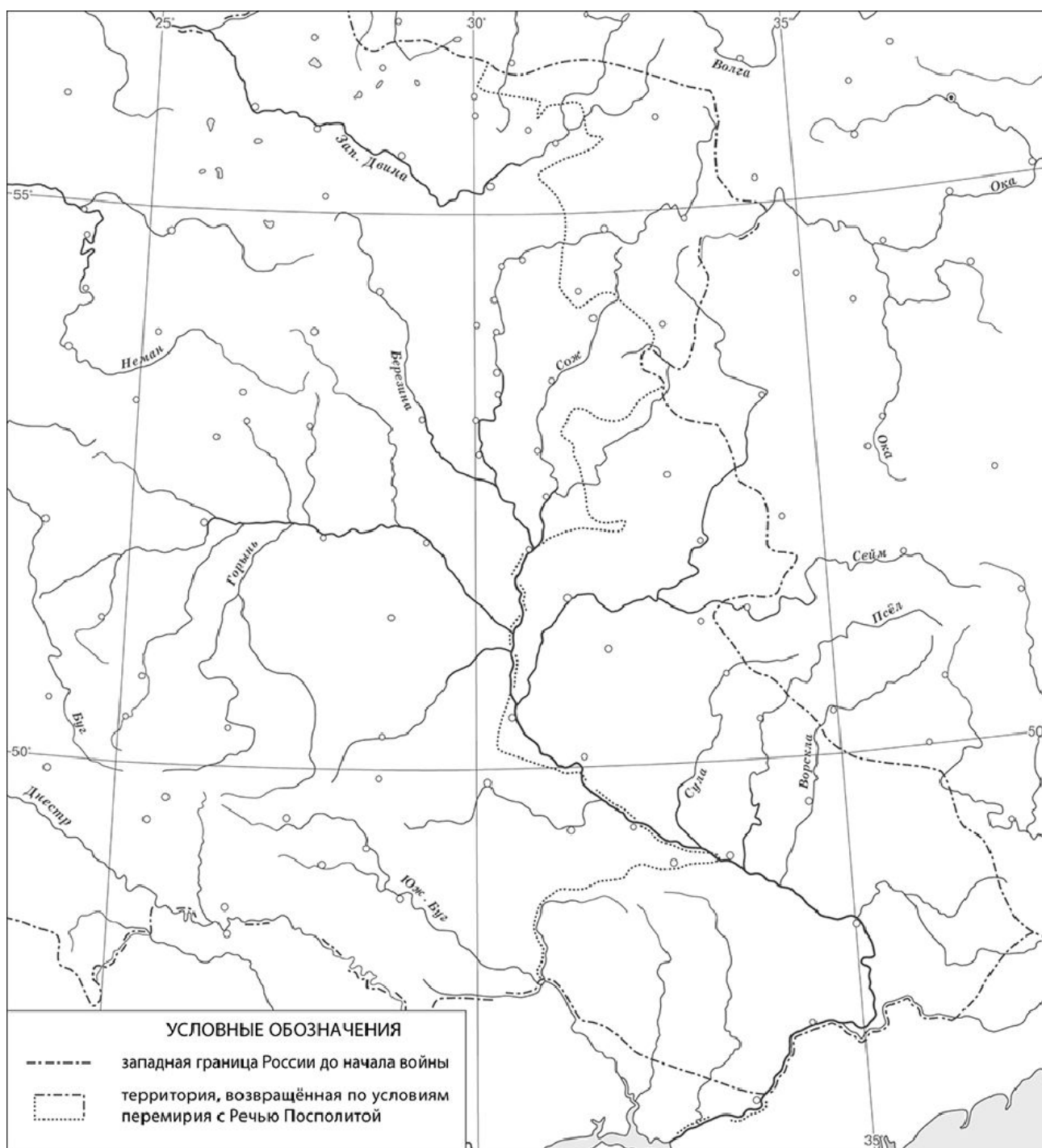
1. Укажите династию российских монархов, в период правления которой установилась граница Российского государства, обозначенная на карте.
2. Подпишите на карте города Москву и Астрахань.



## Рассмотрите карту и выполните задания

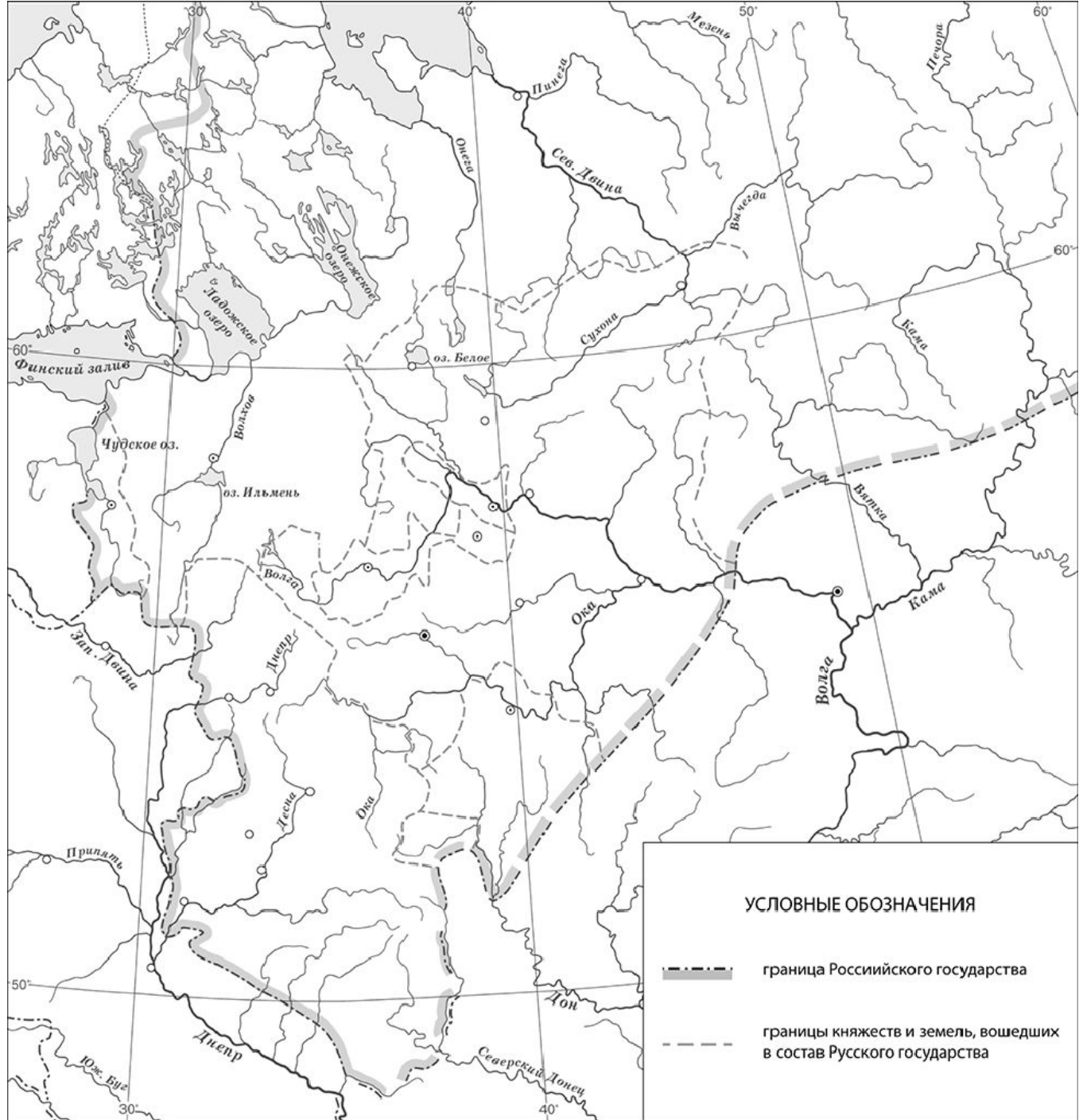
1. Укажите предводителя восстания крестьян и казаков обозначенного на схеме.
2. Подпишите на карте Каспийское море и Соловецкий монастырь.





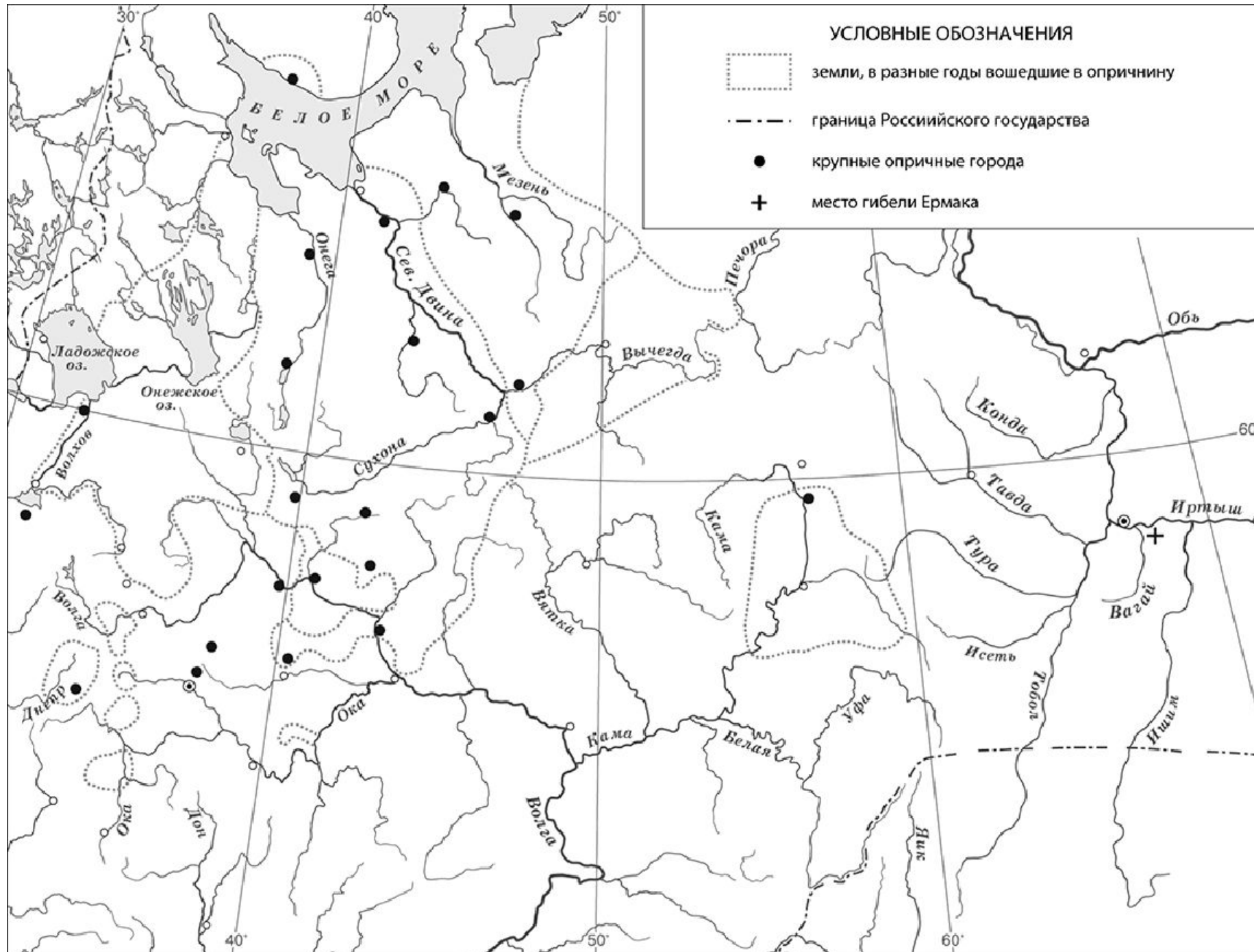
## Рассмотрите карту и выполните задания

1. Укажите российского монарха, при котором Речь Посполитая фактически вернула России территорию, обозначенную на карте.
2. Подпишите на карте реку Днепр и город Киев.



### Рассмотрите карту и выполните задания

1. Укажите монарха, к концу правления которого сложилась обозначенная на схеме граница Русского государства.
2. Подпишите на карте Псков и Рязань.



## Рассмотрите карту и выполните задания

1. Укажите название государства, против которого совершил свой наиболее знаменитый поход исторический деятель, место гибели которого обозначено на карте.
2. Подпишите на карте Архангельск и Кашлык.