


Улицы нашего города

В рамках проекта «Я - краснолучанин»





ул. Магистральная

ГОУ ЛНР КУВК № 5 «Перспектива»




Магистральная - это магистраль, соединяющая Красный Луч с Луганском, Донецком, Ростовом и другими городами. На этой улице сегодня расположены жилые дома, магазины, ДК им. Ленина, гостиница и мемориальный комплекс «Жертвам фашизма».

Дворец культуры был построен в 1934 году . В годы войны разрушен и восстановлен в 1950 году.

Мемориальный комплекс сооружен в ознаменование 20-летия победы над фашистской Германией с целью увековечивания памяти советских патриотов, мирных жителей, сброшенных в шурф шахты "Богдан" № 151 в период 13-месячной вражеской оккупации.

Летом 1942 года в братской могиле были похоронены четыре советских солдата. Все воины из полевого эвакогоспиталя № 5923





ул. имени Н.Т. Гнилицкой

ГОУ ЛНР КУВК № 6 «Созвездие»



В 1924 году на этой улице были застройки каменных домов на два хозяина для работников шахты и называлась она Центральная.

В конце 60-х улица Центральная была переименована в честь Героя Советского Союза разведчицы 383-й стрелковой дивизии Н.Т. Гнилицкой. Ее имя присвоено в 1972 году средней школе №5.

В 60 – 80х гг. на улице им. Нины Гнилицкой проходили митинги и торжественные праздники, такие как день освобождения Красного Луча, Вахта памяти и День Победы.





Одна из самых известных улиц поселка получила свое название в честь подпольной комсомольской организации действовавшей в тылу врага во время Великой Отечественной войны.

ул. имени Молодой Гвардии п. Софиевский

ГОУ ЛНР СШ № 27

КРАСНЫЙ ЛУЧ



Дата образования – 1960 г.

Количество домов - 17

**Долгожители улицы – Винник Григорий Петрович,
Борzych Валентина Филипповна**

**Воин-интернационалист – Просветов Александр
Васильевич**

**Ветераны труда – Борzych Валентина Филипповна,
Рудык Тамара Григорьевна, Суховерхова Валентина
Николаевна**

**Народные умельцы – Рудык Тамара Григорьевна,
Костин Никита**



ул. П. Долгих

ГОУ ЛНР КШ № 3, ГОУ ЛНР КШ № 4,
ГОУ ЛНР КУВК № 5



Начинается она с ... террикона, который попросту «поглотил» часть улицы. Четыре дома было снесено, а люди переселены. Начало улицы практически одностороннее, только один дом приютился на нечетной стороне у самого основания террикона. Раньше она назвалась улица Попова.



После войны на ней проживала с детьми вдова Героя Советского Союза Петра Долгих. По ходатайству шахткома улица стала носить имя П. Долгих. Самого Петра Долгих жители помнят и тепло вспоминают.




Ул. В. Пахоли

ГОУ ЛНР КШ №20,
ГОУ ЛНР КШ № 29



Первая улица на въезде в город- улица В. Пахоли. Ее застройка началась в начале 80-х годов прошлого века. Начинаясь от Луганского шоссе и заканчиваясь возле ул. Новая, улица В. Пахоли объединяет 3 и 4 микрорайоны города и является одной из самых протяженных улиц города (3 км 456 м.).

При закладке улицы проводился субботник по озеленению территории, посаженные тогда маленькие деревца, сейчас дарят тень и прохладу в жаркий летний день.



Воскресник. Посадка деревьев на улице Володи Пахоли
Фото из архива Николая Даниловича Романова



Ул. Ленина, г. Петровское

ГОУ ЛНР ПШ № 36



Улица Ленина – центральная улица города Петровское.

На главной площади города проходят самые важные и торжественные мероприятия. Здесь же находится городской дворец культуры, которому в 2021 году исполнилось 50 лет.

На улице располагаются: памятник воинам-интернационалистам, здание Петровского профессионального колледжа, которому в 2017 году исполнилось 70 лет, Детская школа искусств, почта, магазины и много других красивых зданий





Ул. В.И.Ленина, п. Штеровка

ГОУ ЛНР ШШ № 28



Улица была заселена первыми поселенцами слободы, то есть посёлка Штеровка, основанного в конце 18 столетия сербским эмигрантом майором Иваном Христофоровичем Штеричем. Первоначальное название улицы – Соломенка.

После революции улица носила имя Ворошилова, в 1958 году была переименована в улицу Ленина,

В 1927-1929г.г. на этой улице в центре посёлка был построен клуб.





ул. Фрунзе, п. Софиевский

ГОУ ЛНР СШ № 31



Улица имени М.В.Фрунзе самая длинная и самая широкая улица поселка. Она граничит с улицами им. Волкова, Маяковского, Интернациональной, Степной, Школьной. Ведет свое начало улица с момента заселения поселка немцами-переселенцами. Первоначально эта улица называлась Немецкой колонной. После революции ее переименовали в улицу имени М.В.Фрунзе.

В 70-е годы по инициативе жителей улицы в конце ее был вырыт ставок, который и поныне украшает поселок Софиевский. Усилиями жителей улицы и действующей шахты улица имеет каменное покрытие. Достопримечательностью улицы является домашний музей старинных предметов Н.Н.Подопрелова








ул. Н.Н. Лузина, п. Октябрьский

ГОУ ЛНР КШ № 14

Улица носит имя знаменитого русского математика Николая Николаевича Лузина.

И так сложилось, что многие учителя математики нашей школы, и не только, живут на улице, носящей имя знаменитого математика, это Соловьёва Татьяна Алексеевна, Мельникова Полина Евпатовна, Краснова Надежда Ипполитовна, Мишарин Максим Александрович, Нистюк Светлана Дмитриевна.







Ул. Ф.Вольного

ГОУ ЛНР КШ № 20

Между парковой зоной 2 микрорайона и микрорайонами 3 и 4 располагается улица, названная в честь фронтовика Вольного Фёдора, ограниченная ул. Новой с одной, и ул. Луганское шоссе с другой стороны. Вдоль улицы расположены исторические памятники – площадь имени Трофимова и памятник «Якорь», а так же мемориальный комплекс, на котором расположен памятник лётчикам, погибшим в годы Великой Отечественной войны.

С 2009 года ведётся строительство храма в честь иконы Божией Матери «Иверская».



Ул. им. Пархоменко, п. Хрустальное

ГОУ ЛНР ХШ № 33



На момент основания села Хрустальное (еще при жизни царя Петра I) в нем проживало 53 семьи общей численностью 140 человек.

Река Хрустальная делит поселок на две части. На правом берегу реки и правой стороне села Хрустальное в конце XIX в. располагался рудник помещика Теплова, выходца из крестьян. И с того времени эта часть Хрустального стала именоваться Тепловка.

Одна из улиц Тепловки носит имя А. Пархоменко. Недалеко от больницы на другой стороне улицы располагались два магазина (здания не сохранились), аптека (не работает). Среди жителей Хрустального улица Пархоменко известна как Каменка. Дорога здесь выложена камнем. Как вспоминают коренные жители, камень укладывали после освобождения от фашистов пленные немецкие солдаты

Здесь была построена первая на территории будущего города Красный Луч больница. Земским врачом работал Соломон Соломонович Соломонов. Здесь долечивались солдаты российской армии, раненые на фронтах Первой мировой войны. Когда в 1921-22 годах эпидемия тифа охватила Донбасс, то благодаря усилиям главврача Хрустальской больницы С.С.Соломонова болезнь была «побеждена» в рекордно короткие сроки, за что этот старейший врач Донбасса первым получил грамоту ВЦИК СССР из рук Всесоюзного старосты М.Калинина.

В 1939 г. благодаря ходатайствам О.С.Соломона на базе Хрустальской больницы открылся медицинский техникум по подготовке медицинского персонала среднего звена.



ул. им. Б.Хмельницкого, п. Хрустальное

ГОУ ЛНР ХШ № 33

. В конце XIX начале XX века эта улица называлась Слобода. На улице Богдана Хмельницкого действовали и продолжают действовать учреждения, обеспечивавшие жизнь хрустальцев. Прежде всего это поселковый совет. Известно, что первый поселковый совет располагался в доме Данила Папченка, потомка первых поселенцев Хрустального.

В 1890 году ему принадлежала одна из двух шахт, расположенных на крестьянских землях села Хрустальное. Также ему принадлежали бакалейные магазины в селе. Сейчас это жилой дом №21, в котором проживают две семьи - Карпачевых и Савело

В 1902 году в селе Хрустальное была открыта старейшая школа города. Это была четырехклассная церковно-приходская школа, в ней бесплатно обучались дети крестьян, а дети иногородних работников шахт учились на платной основе. О месторасположении этой школы у нас информации не имеется. По воспоминаниям коренных жителей поселка самая старая известная им школа поселка, располагалась по ул. Богдана Хмельницкого №8. Это было деревянное здание с печным отоплением. Обучение детей здесь продолжалось до 1939г. Сейчас на этом месте находится жилой дом, в котором проживает семья Стасишиных.



Ул. Долгая

ГОУ ЛНР КШ № 11

Улица Долгая, одна из самых длинных улиц поселка. Она протянулась вдоль железнодорожного полотна, от стен машзавода через весь поселок, соединив его с КШСУ №1, принадлежавшем до 1995 года шахте 22-4 бис или ш. «Княгининская». Эта улица насчитывает около 150 домов. очевидцы рассказывают: «Хорошо помню улицу Долгую., Она была вымощена булыжником, вся в колдобинах. По ней ползли парные подводы, груженные, камнем, углем, дровами. Временами пробегала двуколка. Это легкой транспорт. И на всем протяжении улицы ни единого приличного дома.



За годы Советской власти преобразилась улица. Особенно она стала неузнаваема за годы семилетки. Булыжник покрылся гладким асфальтом, а по обеим его сторонам вместо глинобитных домишек выросли современные дома»