


«У КОГО ЦЕЛЫ НОГИ, КТО ЗНАЕТ ПРАВИЛА ДОРОГИ»



О ПРАВИЛАХ ПОМНИМ ВСЕГДА!

Правила дорожные
Детям знать положено!
И не только твердо знать,
Но еще и соблюдать!
Будешь ты умен и смел,
А еще здоров и цел!



СТАТИСТИКА

- По статистике, примерно три четверти всех ДТП с участием детей происходит в результате их непродуманных действий. Среди них наиболее частыми являются:
- Переход через проезжую часть вне установленных для перехода мест 35-40%
- Неожиданный выход из-за движущихся или стоящих транспортных средств или других препятствий, мешающих обзору 25-30%
- Неподчинение сигналам светофора 10-15%
- Игры на проезжей части и ходьба по ней при наличии тротуара-5-10%

Ежедневно на дорогах России погибает около 1,5 тысяч детей. 24 тысячи получают ранения. И,- это не просто цифры!



ДОРОЖНЫЕ ЗНАКИ


- Для правильной и безопасной организации дорожного движения применяют дорожные знаки.
- Они предупреждают водителей об опасных участках дороги, устанавливают очередность проезда транспортных средств, запрещают и вводят определенные ограничения, указывают разрешенные направления движения, информируют водителей об особенностях дороги, помогая правильно и своевременно разобраться в конкретной дорожной ситуации.
- Дорожные знаки разделены на восемь групп: предупреждающие, приоритета, запрещающие, предписывающие, информационные, особых предписаний, сервиса, дополнительной информации (таблички). Каждому знаку присвоен свой номер. Первая цифра указывает на группу знака, вторая - на порядковый номер внутри группы, третья - на его разновидность.
- Постоянные дорожные знаки устанавливают с правой стороны вне проезжей части и обочины.

ГРУППЫ ДОРОЖНЫХ ЗНАКОВ



- Предупреждающие знаки
- Предписывающие знаки
- Запрещающие знаки
- Информационные знаки
- Знаки особых предписаний
- Знаки сервиса
- Знаки приоритета
- Знаки дополнительной информации.


ПРЕДУПРЕЖДАЮЩИЕ ЗНАКИ



Предупреждающие знаки информирующие водителя о приближении к участку дороги, на котором участник движения подвергается какой-либо опасности, для защиты от которой требуется принятие определённых мер.

ПРЕДПИСЫВАЮЩИЕ ЗНАКИ

Предписывающие знаки устанавливаются в непосредственной близости от места, где вступает в силу предписание и могут повторяться, если компетентные органы считают это необходимым.



ЗАПРЕЩАЮЩИЕ ЗНАКИ

Запрещающие знаки вводят или отменяют определенные ограничения движения.

 3.1 «Въезд запрещен»	 3.2 «Движение запрещено»	 3.3 «Движение механических транспортных средств запрещено»	 3.4 «Движение грузовых автомобилей запрещено»
 3.5 «Движение мотоциклов запрещено»	 3.6 «Движение тракторов запрещено»	 3.7 «Движение с прицепом запрещено»	 3.8 «Движение гужевых повозок запрещено»
 3.9 «Движение на велосипедах запрещено»	 3.10 «Движение пешеходов запрещено»	 3.11 «Ограничение массы»	 3.12 «Ограничение нагрузки на ось»
 3.13 «Ограничение высоты»	 3.14 «Ограничение ширины»	 3.15 «Ограничение длины»	 3.16 «Ограничение минимальной дистанции»
 3.17.1 «Таможня»	 3.17.2 «Опасность»	 3.17.3 «Контроль»	 3.18.1 «Поворот направо запрещен»
 3.18.2 «Поворот налево запрещен»	 3.19 «Разворот запрещен»	 3.20 «Обгон запрещен»	 3.21 «Конец зоны запрещения обгона»
 3.22 «Обгон грузовым автомобилям запрещен»	 3.23 «Конец зоны запрещения обгона грузовым автомобилям»	 3.24 «Ограничение максимальной скорости»	 3.25 «Конец зоны ограничения максимальной скорости»
 3.26 «Подача звукового сигнала запрещена»	 3.27 «Остановка запрещена»	 3.28 «Стоянка запрещена»	 3.29 «Стоянка запрещена по нечетным числам месяца»
 3.30 «Стоянка запрещена по четным числам месяца»	 3.31 «Конец зоны всех ограничений»	 3.32 «Движение транспортных средств с опасными грузами запрещено»	 3.33 «Движение ТС с взрывчатыми и легковоспламеняющимися грузами запрещено»

ИНФОРМАЦИОННЫЕ ЗНАКИ


Информационные знаки – это условные обозначения, предназначенные для идентификации отдельных или совокупных характеристик товара.



6.1
Общие ограничения максимальной скорости



6.2
Рекомендуемая скорость



6.3.1
Место для разворота



6.3.2
Зона для разворота



6.4
Место стоянки



6.5
Полоса для аварийной остановки




6.6
Подземный пешеходный переход



6.7
Надземный пешеходный переход



6.8.1



6.8.2
Тупик



6.8.3

ЗНАКИ ОСОБЫХ ПРЕДПИСАНИЙ

Знаки особых предписаний вводят или отменяют определенные режимы движения.
Каждый знак особых предписаний имеет комментарий, поясняющий действие знака дорожного движения в различных ситуациях.



5.18
Место стоянки
легковых такси



5.19.1



5.19.2



5.20
Искусственная неровность



5.21
Жилая зона



5.22
Конец жилой зоны



5.23.1



5.23.2
Начало населенного пункта



5.24.1



5.24.2
Конец населенного пункта



5.25
Начало населенного пункта



5.26
Конец населенного пункта



5.27
Зона
с ограничениями стоянки



5.28
Конец зоны
с ограничениями стоянки



5.29
Зона
регулируемой стоянки



5.30
Конец зоны
регулируемой стоянки



5.31
Зона с ограничением
максимальной скорости



5.32
Конец зоны с ограничением
максимальной скорости



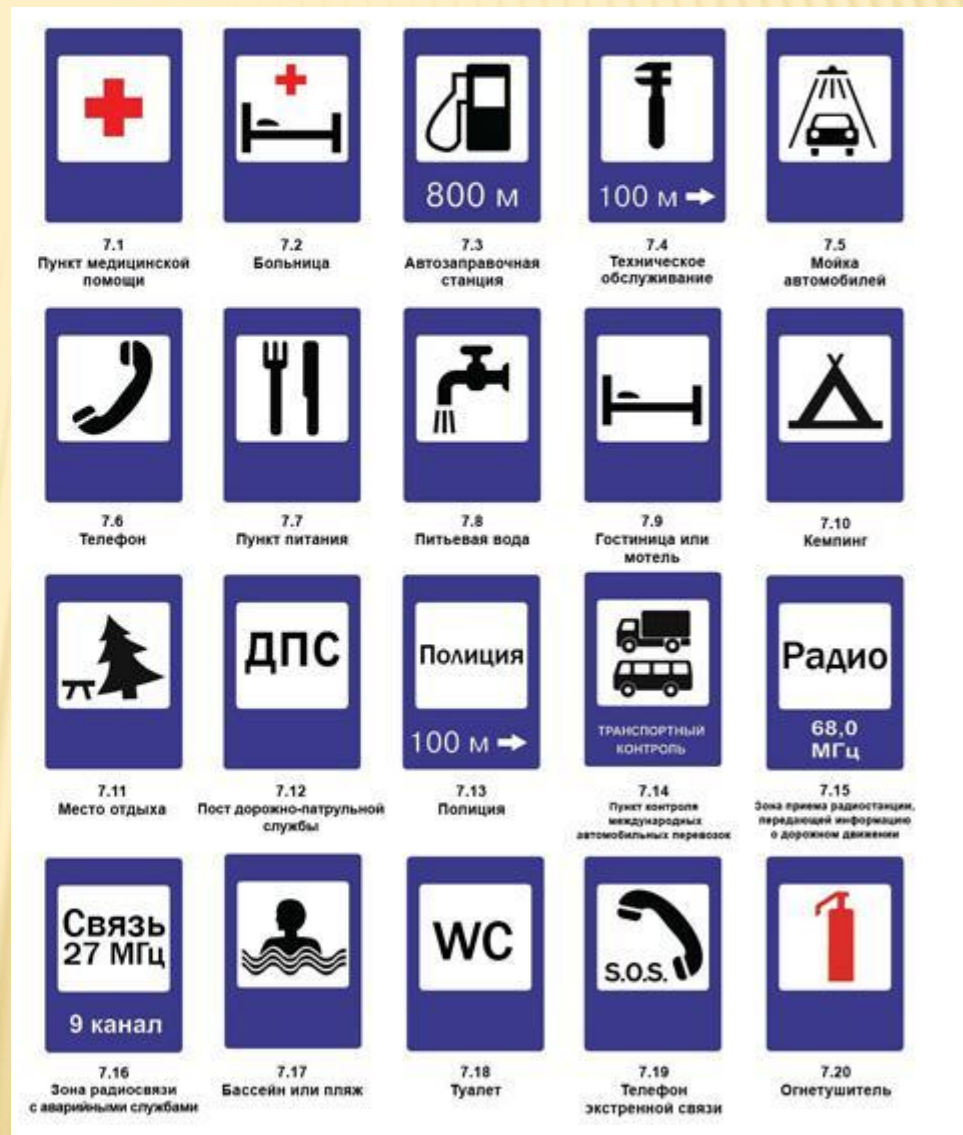
5.33
Пешеходная зона



5.34
Конец пешеходной
зоны

ЗНАКИ СЕРВИСА

Знаки сервиса это группа знаков, которые информируют водителей о расположении тех или иных объектов, которым соответствуют значения знаков.



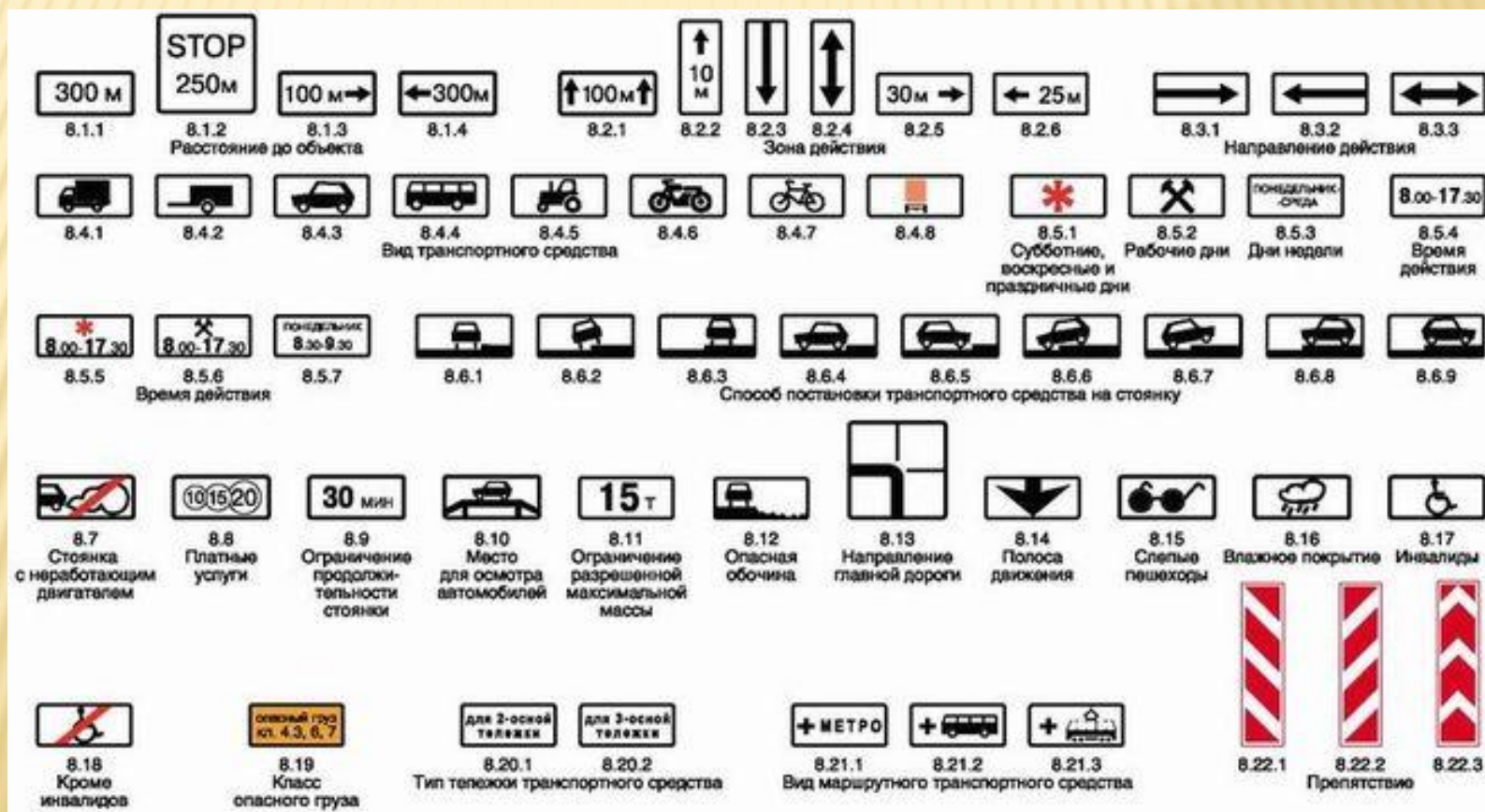
ЗНАКИ ПРИОРИТЕТА

Знаки приоритета регулируют очередность проезда перекрестков и узких участков дорог. Сообщают участникам дорожного движения о том, кто из них имеет первоочередное право проезда, а кто обязан уступить дорогу.




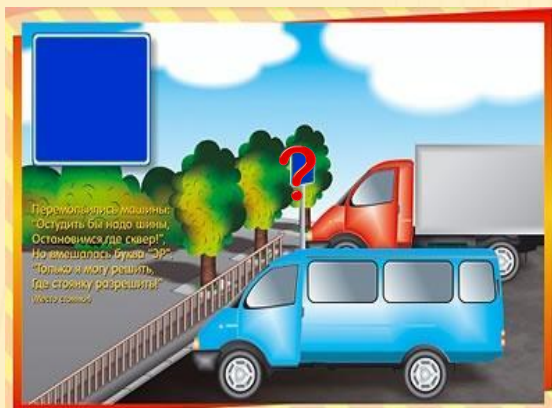


ЗНАКИ ДОПОЛНИТЕЛЬНОЙ ИНФОРМАЦИИ

Знаки дополнительной информации (таблички) уточняют или ограничивают действие знаков, с которыми они применены, либо содержат иную информацию для участников дорожного движения.



Посмотри внимательно на картинки и поставь подходящий знак дорожного движения?



БУДЬТЕ ВНИМАТЕЛЬНЫ НА ДОРОГЕ!

