

Древний Восток

Ближний Восток

ДРЕВНИЙ БЛИЖНИЙ ВОСТОК И ГРЕЦИЯ

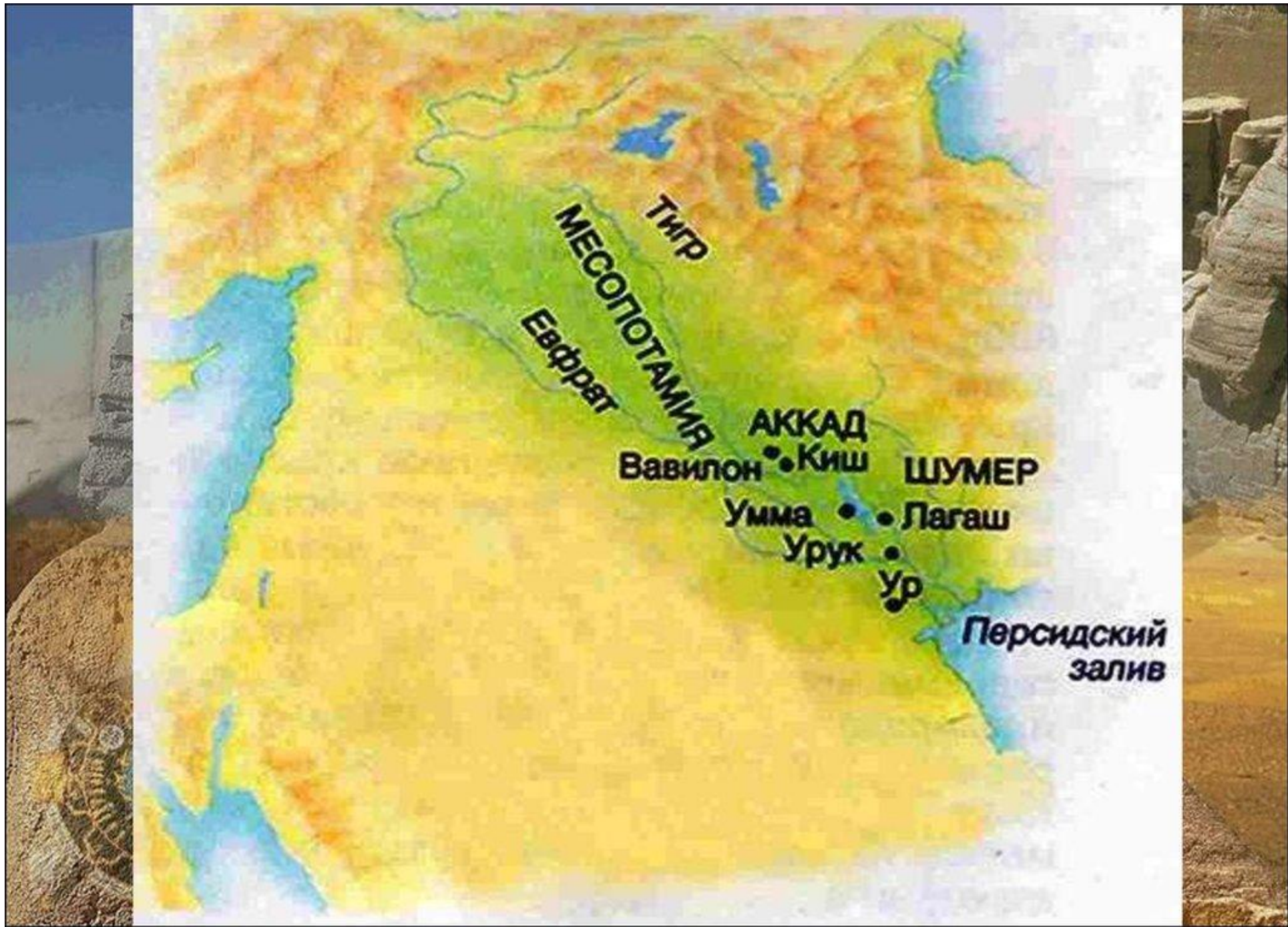


Иудей (Иерусалим) — 1 тыс. до н.э.
Аккад (Урук) — 2-3 тыс. до н.э.
Египет — 3-4 тыс. до н.э.
Ливанская пустыня — 3 тыс. до н.э.
Вавилония — 2 тыс. до н.э.
Ассирия — 2 тыс. до н.э.
Синайская пустыня — 2 тыс. до н.э.

Легенда:
 - Высоты: 0-500 м, 500-1000 м, 1000-2000 м, 2000-3000 м, 3000-4000 м, 4000-5000 м.
 - Реки: Голубая линия.
 - Горы: Красная линия.
 - Пустыня: Желтый фон.

Масштаб: 0 100 200 300 400 км
 1:1000000

© РИО
© ЗАО "АКЦИМ"



Зиккурат в Уре





	Города		Оазисы
	Страны		Медные разработки
	Предположительное местонахождение древних городов		Примерные крайние границы влияния Среднего царства
	Примерные крайние границы влияния Нового царства		Пороги
	Дельта (устье) Нила		Канал

Примечания: в скобках даны современные названия

0 75 150 км

0 м 500 1000 2000 3000

Мастаба Шепсескафа в Саккаре. (Мастабы предшественницы пирамид)



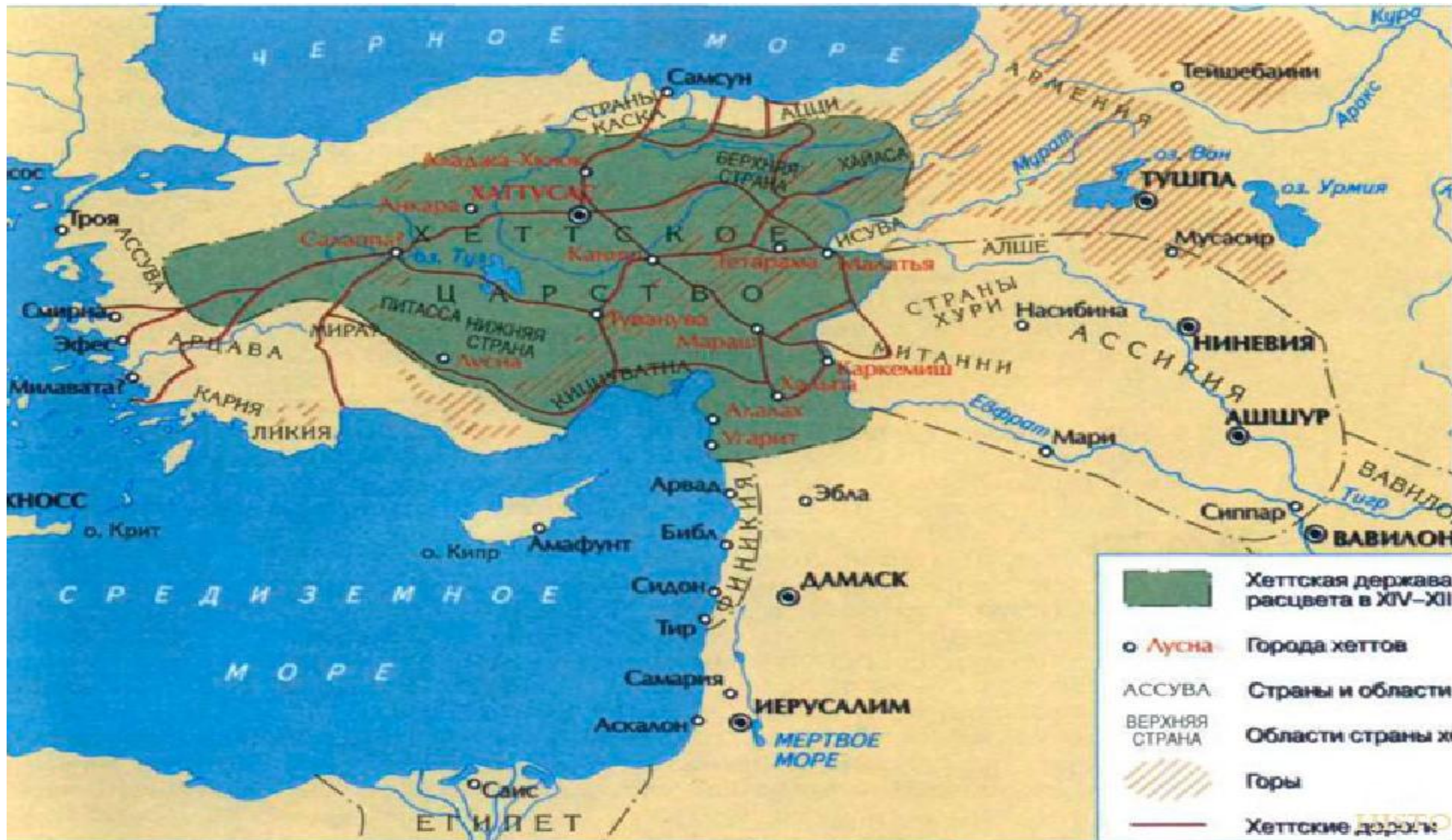
Вид на пирамиды в Гизе. Слева направо: пирамиды Менкаура, Хефрена и Хеопса. Три небольшие пирамиды на переднем плане являются пирамидами-спутницами пирамиды Менкаура.





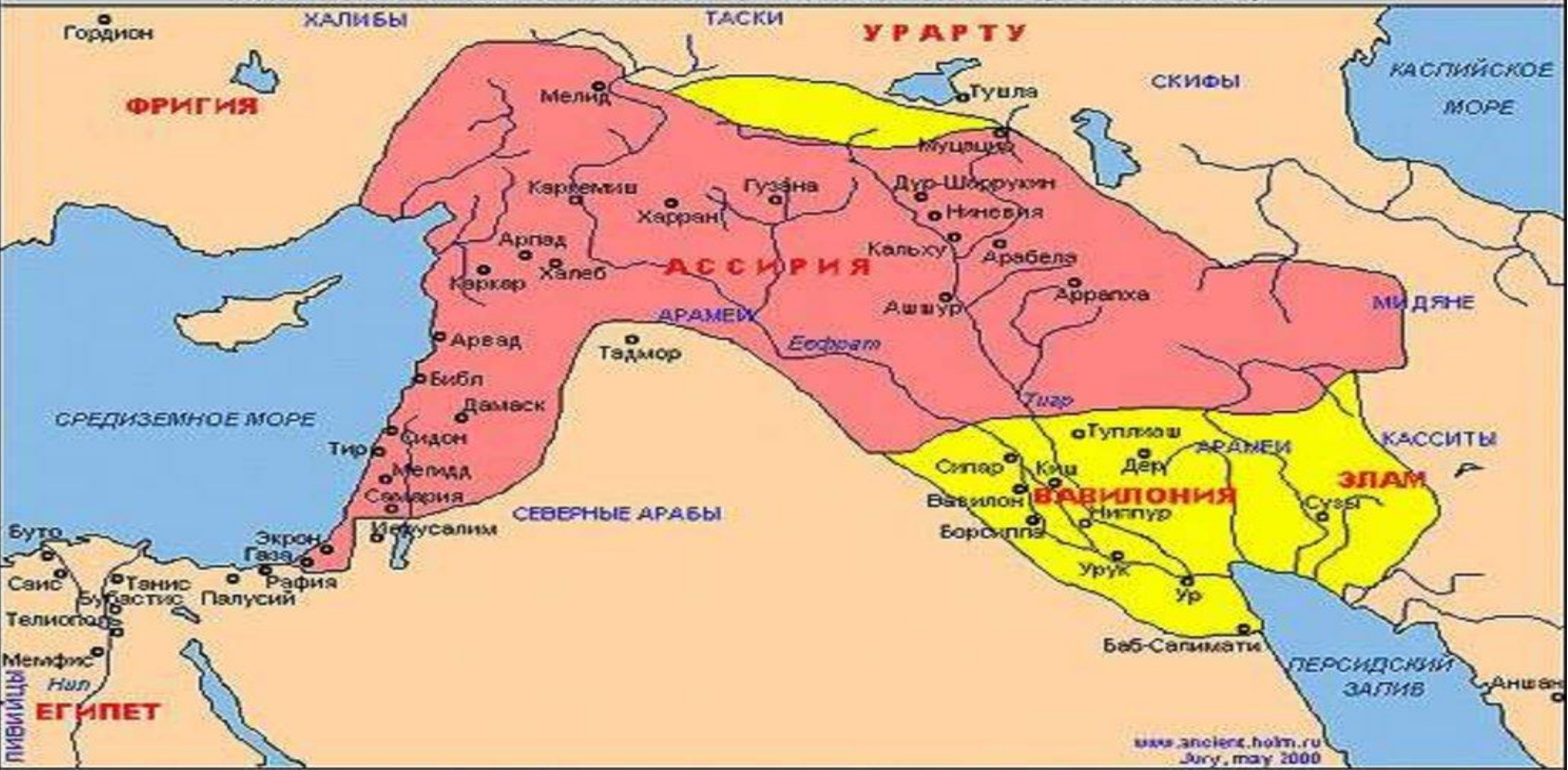
Вавилонское царство при Хаммурапи





- Хеттская держава расцвета в XIV–XIII вв.
- Лусна Города хеттов
- АССУВА Страны и области
- ВЕРХНЯЯ СТРАНА Области страны хеттов
- Горы
- Хеттские дороги

АССИРИЙСКАЯ ДЕРЖАВА ПРИ АШШУРБАНАПАЛЕ (VI в. до н.э.)



■ Ассирия около 700 г. до н.э. ■ Завоевания Ассирии при Ашшурбанапале

МИДЯНЕ Племна **ЭЛАМ** страны

www.ancient.ru
July, may 2000

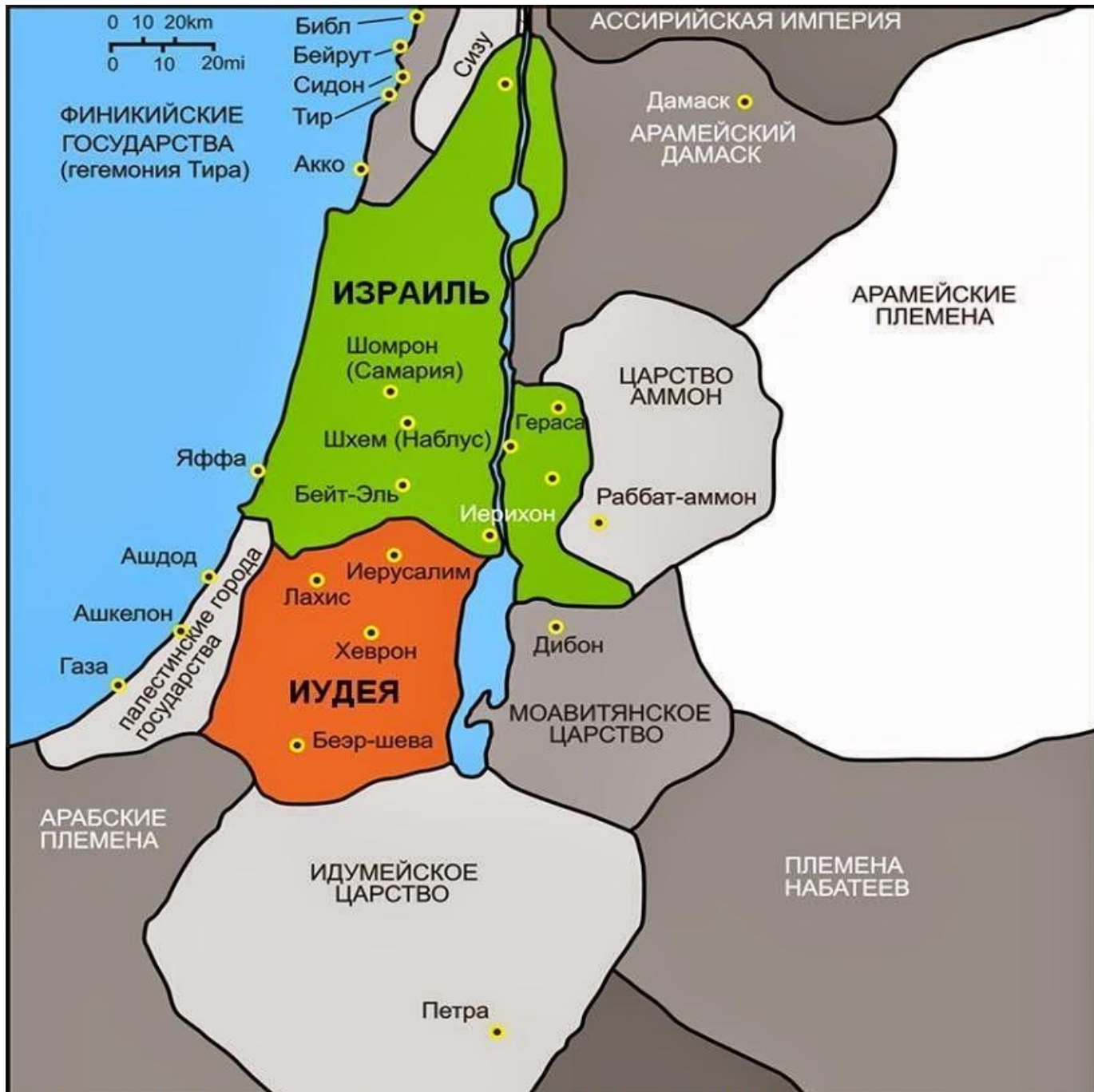
Древний Вавилон (новоавиловское (халдейское) царство)



Персидская империя на вершине своего могущества







ეზრაული სამეფოები - ისრაელი და იუდეა ძვ. წ. IX-VIII საუკუნეებში