

# Изображение рельефа

практическая работа 4



ВЫХОД

Передельская Т.В.

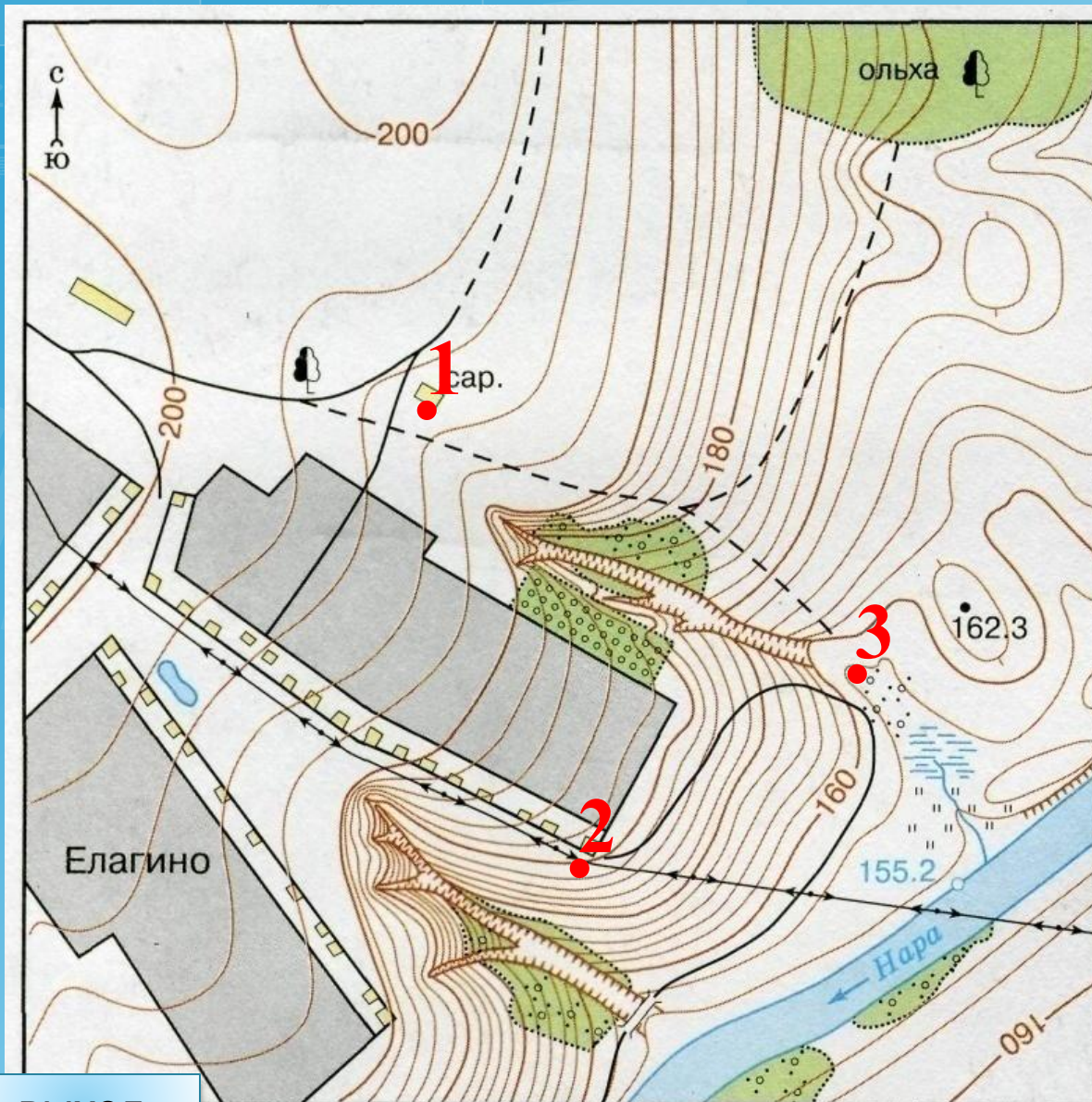
далее

- Определение абсолютной высоты
- Изображение рельефа горизонталями



ВЫХОД

# Определите абсолютную высоту точек:



Точка 1 =

Точка 2 =

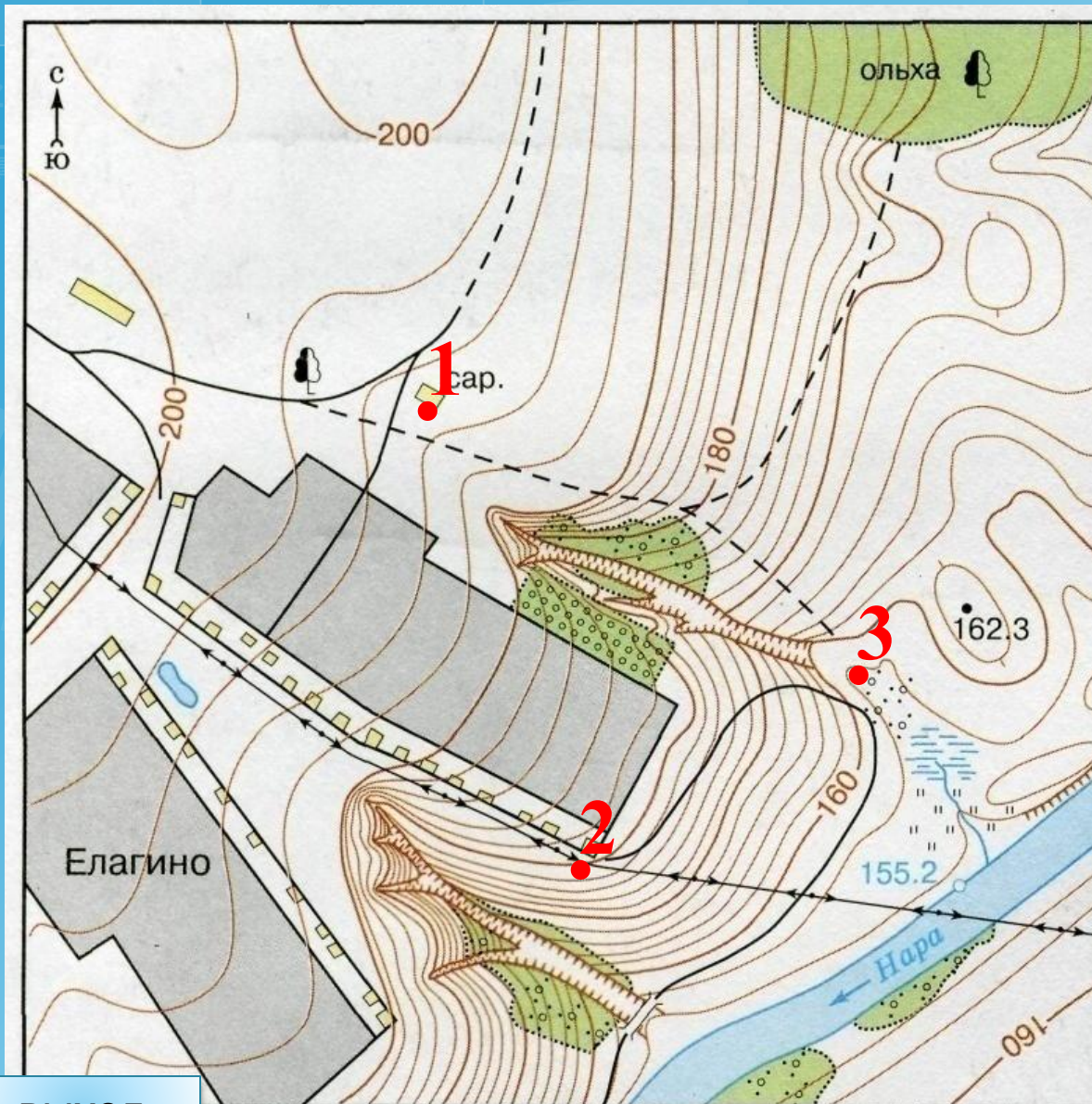
Точка 3 =

ВЫХОД

Горизонтالي проведены через 2 м

ОТВЕТЫ

# Определите абсолютную высоту точек:



Точка 1 = 195 м

Точка 2 = 180 м

Точка 3 = 158 м

ВЫХОД

назад

Горизонталы проведены через 2 м

# Изобразите в тетради схематично:

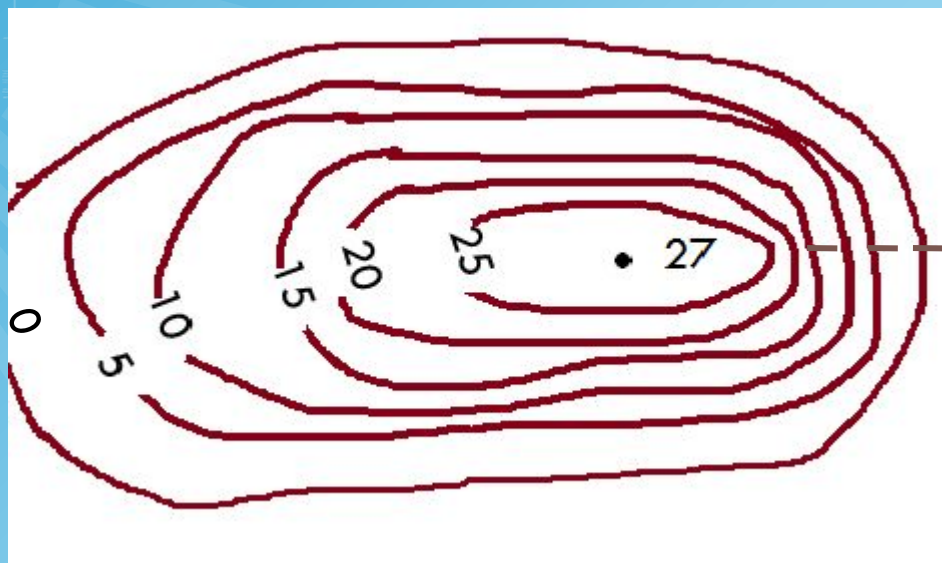
Холм высотой 27 метров. Восточный склон крутой, западный пологий. Горизонтالي проведите через 5 метров.



ВЫХОД

ОТВЕТЫ

# Изобразите в тетради схематично:



ВЫХОД

назад