


Природные ресурсы Северного Кавказа



1

Минеральные

2

Водные

3

Почвенные и агроклиматические

4

Биологические

5

Рекреационные

Задание

районы

Передельская Т.В. учитель географии МОУ
СОШ № 5 г.Туапсе

ВЫХОД

На основе изученного материала дайте оценку природным ресурсам Северного Кавказа, заполнив таблицу

Виды природных ресурсов	Районы распространения	Оценка
<u>Минеральные</u>		
<u>Почвенно-климатические</u>		
<u>Водные</u>		
<u>Биологические</u>		
<u>Рекреационные</u>		

ВЫХОД

образец

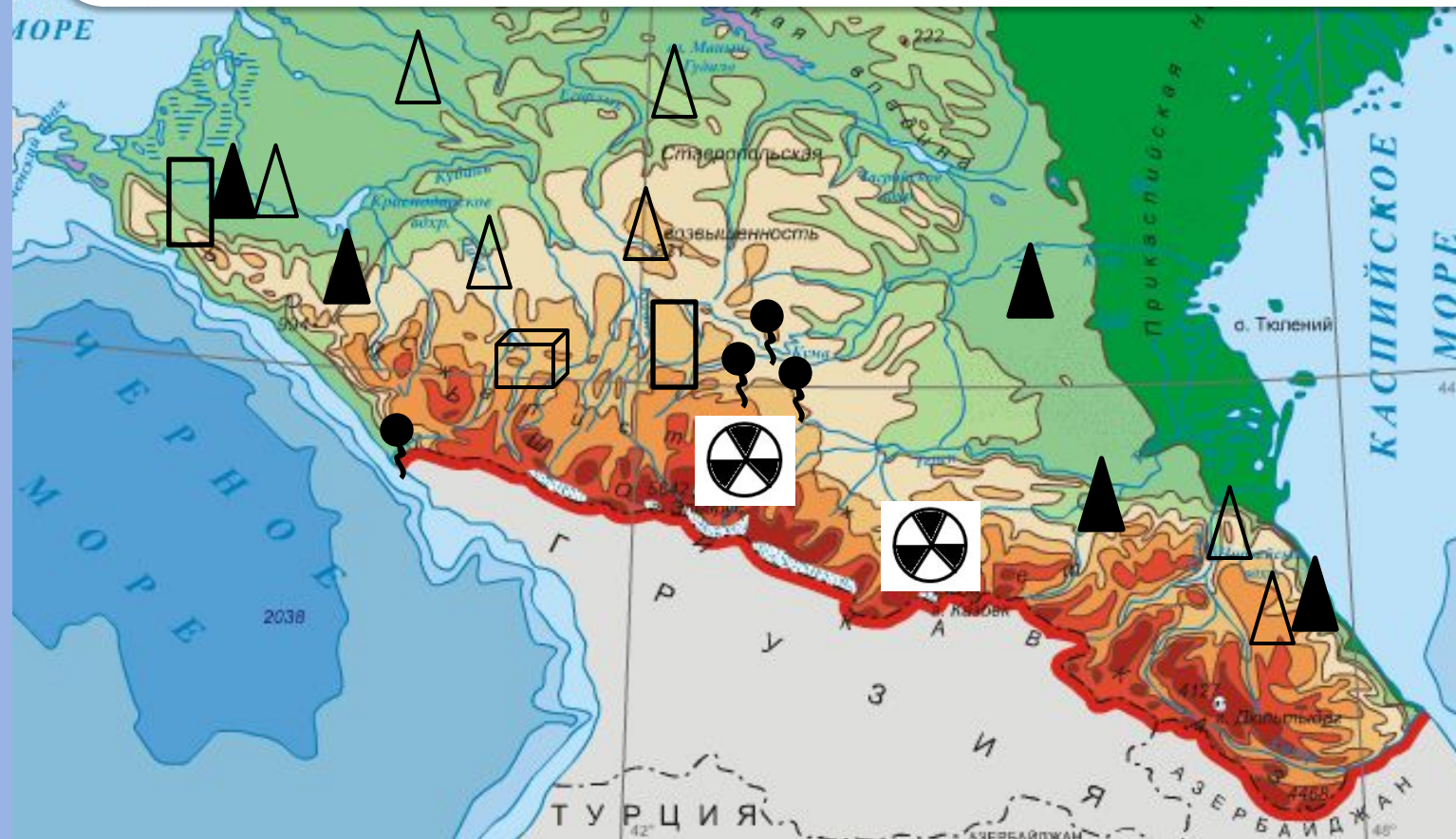
назад

На основе изученного материала дайте оценку природным ресурсам Северного Кавказа, заполнив таблицу

Виды природных ресурсов	Характеристика	Оценка
Минеральные	Нефть и газ – Кубано-Черноморский и Терско-Дагестанский р-ны; полиметаллы – Б.Кавказ; поваренная соль – Шедок; Цементное сырье - повсеместно	Большое разнообразие, но расположены в труднодоступных районах
Почвенно-климатические	Вегетационный период с температурами выше +10° С продолжается в течение 170—190 дней. Плодородные почвы- черноземы и каштановые	Исключительно благоприятные
Водные	Неравномерное распределение по территории и сезонам года. Значительная часть используется на орошение и обводнение. Горные реки богаты гидроэнергией	Значительны, но распределены они крайне неравномерно
Биологические	Естественная степная растительность почти отсутствует. Видовой состав лесных ресурсов разнообразен. Леса – только в горных районах	Значительны площади, занятые культурными растениями, лесов - недостаточно
Рекреационные	Пляжи морских побережий, многочисленные районы с минеральными источниками, различные виды отдыха в горных районах	Исключительное разнообразны и благоприятны

1

Своеобразными полезными ископаемыми являются **минеральные воды**. Крупнейшие курорты: Сочи с Мацестинскими сероводородными источниками, Кисловодск и Ессентуки с углекислыми, Железноводск с железистыми, Пятигорск с сероводородными и радоновыми.

[ВЫХОД](#)[К таблице](#)[назад](#)

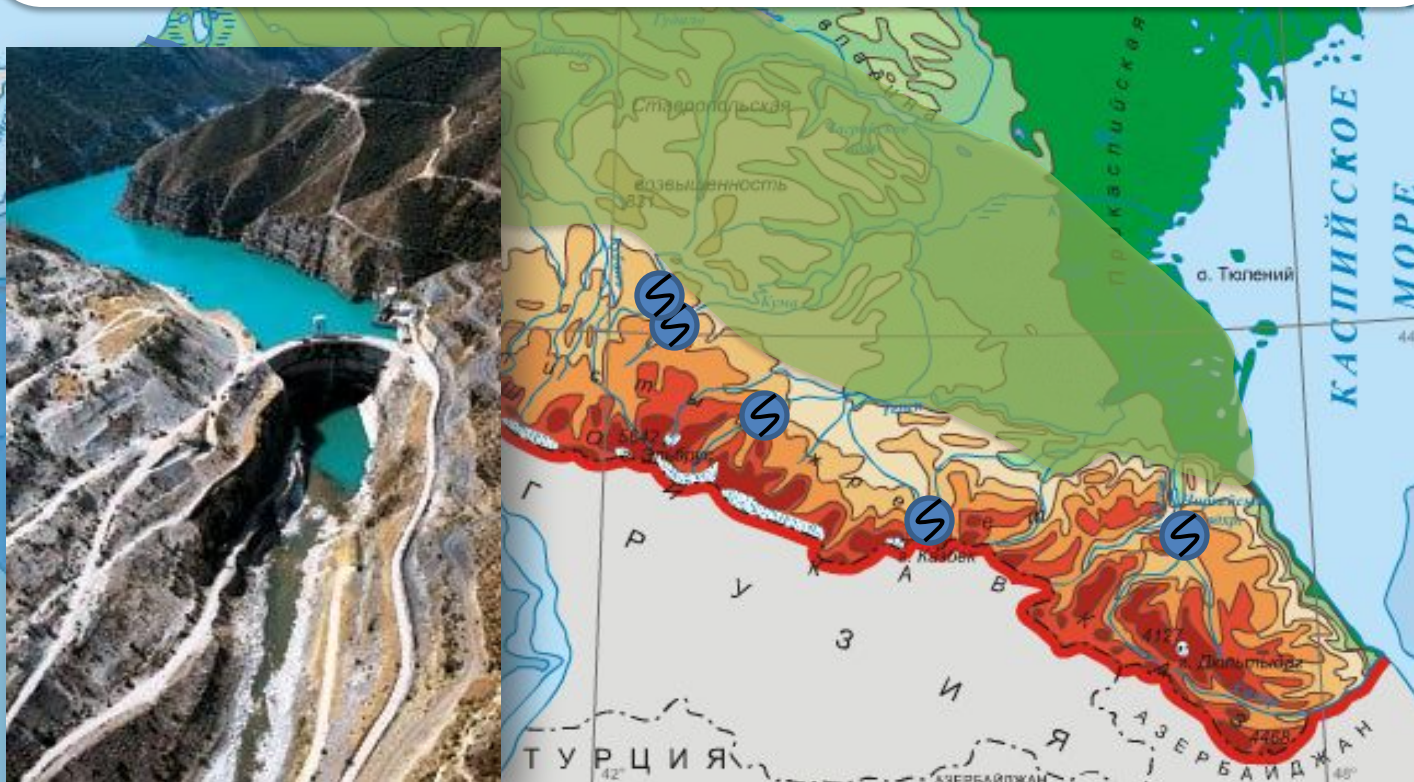
Почвенно-агроклиматические



Агроклиматические ресурсы за исключением горных территорий очень благоприятны. Vegetационный период с температурами выше $+10^{\circ}\text{C}$ продолжается в течение 170—190 дней

Водные ресурсы района значительны — 69,3 км³. Однако по водообеспеченности и на душу населения Северный Кавказ занимает одно из последних мест в стране. Осложняет использование водных ресурсов их крайне неравномерное распределение по территории и сезонам года. Во многих местностях, где воду активно используют для орошения (в бассейнах рек Дона, Кубани, Терека), положение с водой напряженное.

Дагестана, Восточной Грузии и некоторых более мелких рек.



Орошение и обводнение

Водные пути

Гидро-потенциал

ВЫХОД

К таблице

назад

Биологические

Район на большей части района лесонедостаточный, но в горных лесах ведется заготовка древесины бука, ели, пихты, сосны, дуба.



ВЫХОД

К таблице

назад

Рекреационные



Рафтинг в последние годы приобрел большую популярность среди любителей экстремальных видов отдыха

ВЫХОД

К таблице

назад

http://img-fotki.yandex.ru/get/24/torgachkin.94/o_d700_3ae43bo9_XL - добыча цементного сырья

http://www.expert.ru/images/south/2009/35/expert-s_74_62.jpg - ГЭС в Дагестане

<http://www.expert.ru/printissues/south/2009/35/ges/> - гидроэнергоресурсы

http://www.plantarium.ru/dat/img/1/17/17653_b17ab41a.jpg - степи Кубани

http://www.digital-view.ru/images/20081019194846_img_1148.jpg - ковыль

<http://www.thinkquest.ru/library/40601/pic/g/goriqvet.jpg> - горицвет

<http://travnik.lipetsk.ru/images/stories/polyn.jpg> - полынь

<http://foto.fixa.ru/data/media/27/ai-petri.jpg> - буковый лес

<http://s39.radikal.ru/io83/0911/fa/d15c5f65839e.jpg> - альпийские луга

http://dom-auction.ru/images/gallery/zemelnie-uchastki_76.jpg - дубовый лес

<http://krot.by/system/files/1/abies-nordmanniana2.jpg> - пихта кавказская

http://www.anpash.ru/bank_new/wp-content/gallery/kavkaz_green_tree/MG_6481.jpg - сосновый лес

http://img-fotki.yandex.ru/get/3309/yurij-molodkin.o/o_43e1_e8378dac_XL - елово-пихтовые леса

<http://www.fototerra.ru/image.html?id=129247&size=medium> - сухие степи

<http://img.gorodgid.ru/files/2010/2/9/209139.jpg> - кубанские степи

http://www.hi-edu.ru/e-books/xbook010/files/images/12_017.gif - район Кавказских Минеральных Вод

http://funkyimg.com/u2/705/657/utrish_20anapa.jpg - черноморское побережье

<http://www.geonature.ru/rusgeo/3-5-6.htm> - текст

http://www.sniffsla.ru/blog/pic_02/uchkuevka.jpg - пляжи

<http://48.kavkaz-uzel.ru/system/attachments/0001/0717/dombaie.jpg> - Домбай

http://www.patriot-tur.ru/images/clip_image036_0014.jpg - Красная Поляна

<http://www.turanapa.ru/images/elbrus3.jpg> - Эльбрус

http://www.tourland.ru/files/t_images/big_27571.jpg - пешеходные маршруты

<http://old.mp-studio.ru/images/konizo.JPG> - конные прогулки

<http://www.kalevala-hotel.ru/images/604.jpg> - рафтинг

http://www.aba-tour.ru/pics/Zhemchuzhina_Kavkaza/46_40535_ZO2ZgmV53W.jpg -

лечение минеральными водами

<http://win-web.ru/clri/001/00677.gif> - клипарт

<http://win-web.ru/clri/001/00683.gif> - клипарт

<http://win-web.ru/clri/001/00674.gif> - клипарт

<http://www.clipart.ua-print.com/foto/98.jpg> - клипарт

<http://s43.radikal.ru/i101/1003/ba/ob5974e3fe33.jpg> - альпинизм

<http://whynotra.moy.su/nw/5/36544.jpg> - кукуруза

http://imhobest.in.ua/uploads/posts/2009-06/thumbs/1244500211_1244494187_8ca21c8b03

b4-koriya.jpg - подсолнечник

http://nifiga-sebe.ru/uploads/posts/2009-03/thumbs/1236923838_034_077.jpg - свекла

[http://www.creative-portal.ru/uploads/my/object5/thumbs/950%20\(26\).jpg](http://www.creative-portal.ru/uploads/my/object5/thumbs/950%20(26).jpg) - пшеница

<http://www.kubanmakler.ru/9/images/19.jpg> - рис

http://allday.ru/uploads/posts/2009-08/thumbs/1249502002_ga-foods-30.jpg - лимоны

http://agrarii.crimea.ua/files_news/20090316025028.gif - черноземы

<http://www.partyguideonline.com/attractions/images/go406017.gif> - пещеры

http://www.art-saloon.ru/big/item_4966.jpg - альпинист

http://nifiga-sebe.ru/uploads/posts/2009-04/1239378135_shutterstock_3443855.jpg - кони



ВЫХОД