


# Мавзолей Хусейн-Бека

Почитаемая мусульманами святыня была возведена в первой половине 14-го века, а в 18-19 веках была превращена в крепость. В 1911 году было принято решение о восстановлении.

А вот история создания памятника: "К 1393-1394 гг. среднеазиатский завоеватель Тамерлан, продвигавшийся со своей ордой на запад, остановился у Акзирата. Башкирский хан, чтобы не вступить в конфликт с грозным завоевателем, оказал «железному хромцу» гостеприимство. Тамерлан, учитывая, что Хусейн-Бек, также как он, выходец из Туркестана, а его святость была известна в арабском мире, желая возвеличить своего земляка, решил воздвигнуть над его могилой мавзолей."



# Мегалитический комплекс в селе Ахуново

Комплекс был обнаружен в 1996 году этнографической группой Челябинского государственного университета. Памятник включает в себя 13 менгиров высотой от 70 до 200 сантиметров. Скорее всего, наши предки использовали менгиры для ведения календаря. Также они могли применять их как солнечные часы.

Единственным аналогом по структуре, материалу и количеству наблюдаемых объектов мегалитического комплекса является только знаменитый английский Стоунхендж.

В ходе раскопок в районе менгиров были обнаружены многочисленные фрагменты керамики, в том числе

развалы верхних и нижних частей сосудов. Кроме того, обнаружены кости лошади, крупного и мелкого рогатого скота. Некоторые из них обожжены. Таким образом, полученные данные позволяют рассматривать мегалитический памятник Ахуново не только как древний культовый комплекс, но и как один из наиболее крупных по количеству наблюдаемых астрономических событий древнюю обсерваторию.



## Иремельские окрестности

Иремель означает «Священная гора». Иремель, величественный и вместе с тем гостеприимный, похож на великое здание — памятник красоте, сооруженный самой природой. Кроме того в иремельских окрестностях имеется река Иремель, на которой начиная с 17 века мыли золото. До сих пор в лесах встречается много шурфов от небольших до настоящих выработок. Времена ручной работы прошли, и на смену им пришла техника, а вместе с ней - горы вывороченной со дна реки породы. Там и сейчас еще остались вагончики и останки техники.





# Памятник Салавату Юлаеву


В Уфе есть памятник Салавату Юлаеву работы скульптора Тавасиева. Изображение памятника попало на герб Башкортостана. Именем Салавата Юлаева названы проспект, район, город Салават, Салаватский район, хоккейный клуб «Салават Юлаев», многочисленные организации, предприятия, улицы городов и сел республики.

Салават Юлаев - башкирский национальный герой, участник Крестьянской войны 1773-1775 гг., сподвижник Емельяна Пугачёва, поэт-импровизатор



# Река Белая

Река Белая на Южном Урале - одна из красивейших рек России, и к тому же хорошо  
этом не  
содержит иных препятствий, кроме мелей и перекатов, благодаря чему очень хорошо  
. Места на реке Белой известны своей красотой: скалистый, с обрывами, гrotами и м





# Шиханы

Шиханы - самый высокий скальный массив Среднего Урала. Эти горы - уникальный, неповторимый памятник геологических процессов в Приуралье. В древности на месте находилось море, а Шиханы были рифами. По сей день они хранят на себе отпечатки. Это абсолютно уникальный в планетарном масштабе объект, подобных морских объектов больше нет. У их подножия Шихан лежит одно из живописнейших уральских озер - Ар



## Водопад Атыш (стреляющий)

Водопад образован подземной речкой, проделывающей большой путь в недрах. В отличие от обычных водопадов, он низвергается из входного отверстия карстовой пещеры, расположенной в отвесной скале. С высоты более 4-х метров, поток воды вытекает из глубокого грота, внутри которого во время дождя бьёт мощной восходящей струёй. Падающая вода выработала огромный водобойный котел. Подобные карстовые водопады известны, но ни один из них не образует отвесного столба падающей воды.






## Капова пещера

Капова пещера, одна из крупнейших пещер на Южном Урале.

Вот как заумно её описывают учёные: "Это - карстовая пещера, выработанная подземными водами в каменноугольных известняках массива Шульган-Таш, образующих крупную синклинал меридионального простирания."

Здесь сохранилась уникальная для России палеолитическая живопись - изображения мамонтов, лошадей, носорогов, быков и абстрактных фигур, выполненные красной охрой.

Учитывая то, что Капова пещера является одновременно уникальным природным и культурным памятником, рекомендуется поставить Капову пещеру на контроль в ЮНЕСКО в фонд "Сокровища человечества".






# Мечеть Ля-Ля Тюльпан

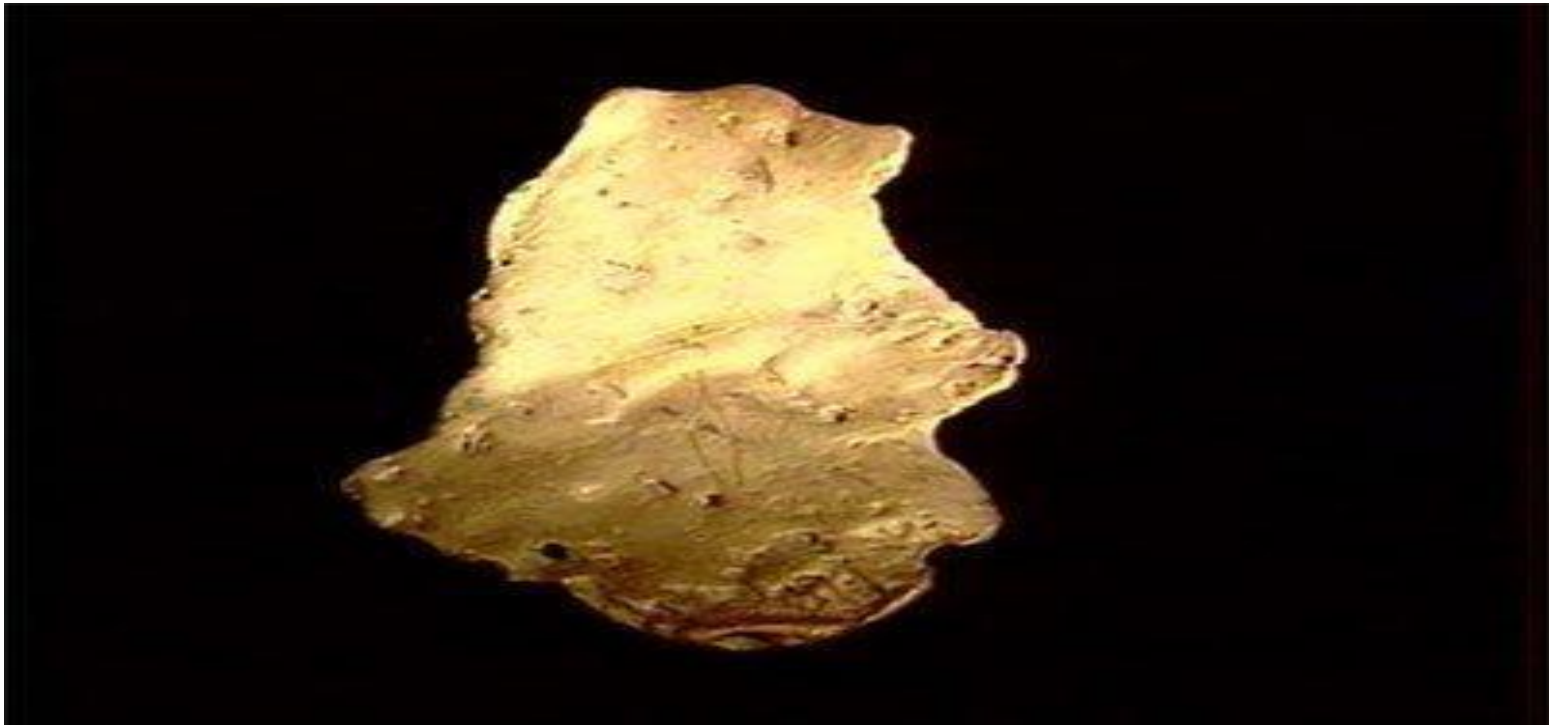
Мечеть Ля-Ля Тюльпан построена в мусульманском центре России– Уфе. Это уникальная культовая постройка не имеет аналогов в мире. Работа мечети направлена на укрепление отношений двух религиозных конфессий.

Мечеть Ля-Ля Тюльпан выполняет несколько функций одновременно. Это и образовательное учреждение, и мусульманский храм, и место собраний мусульманских религиозных деятелей. Мечеть в настоящее время является настоящим достоянием города Уфы и всей Башкирии, уникальным культовым строением, главной достопримечательностью города.



# Ирендыкский медведь

Удивительный золотой самородок называют Ирендекский медведь. Формой он действительно напоминает мишку. Весит бесценный слиток почти пять килограммов! Как гласит легенда, слиток башкиры передали в 1557 году Ивану Грозному в знак уважения, но по дороге напали разбойники. Кому-то из стрельцов удалось закопать слиток в землю, где он и пролежал более 400 лет. Самородок золота весом 4 кг 788 граммов найден механизатором совхоза «Ирендыкский» Р.И.Утягуловым при вспашке земли в 1992 у деревни Кусеево. По химическому составу представляет собой платинисто-иридисто-палладистое золото 999,9 пробы. Слиток является национальным достоянием Российской Федерации и Республики Башкортостан и хранится в Национальном Банке республики.





# Озеро Аракуль

Озеро Аракуль ("дальнее озеро"), расположенное в Челябинской области, находится в горах, интересно своей природой и богатой «рыбной» историей. Интересно отметить, что на берегах Аракуля произрастают в основном сосна и лиственница, то на острове сформировался настоящий дендрарий. Кроме хвойных, здесь представлены различные лиственные породы.

Великолепны аракульские пейзажи, открывающиеся с горы Шихан. Озеро на фоне гор окруженное со всех сторон лесом, сверкает, словно изумруд. В 1969 году Аракуль об



# Граница Европы и Азии

Примечательно географическое положение Башкортостана - это граница между частями Европы и Азией.

На Уральских горах стоит мемориальная стела, символизирующая границу двух континентов - Европы и Азии. Климат здесь непредсказуем - можно перебраться через небольшие перевалы - из Азии в Европу - и из солнечной погоды тут же попасть под дождь.

