

«Школа, которая вдохновляет»

# «Чудо-места Красноярска»

или путеводитель по природным  
достопримечательностям нашего города, в которые  
можно попасть, не тратя большие суммы денег,  
отдохнуть, а также как с пользой провести там время

3 класс «Б»  
МБОУ СШ №94  
Красноярск, 2021

# Оглавление

- Заповедник «Столбы»
- Вантовый мост
- Караульная гора
- Парк ДК им. 1 Мая
- Остров Татышев
- Парк им. М. Горького
- Свято-Успенский мужской монастырь
- Ярыгинская набережная

# Заповедник «Столбы»

- [Историческая справка](#)
- [Как добраться](#)
- [Фотографии](#)
- [Чем заняться](#)



← Вернуться

# Заповедник «Столбы»

Заповедник основан 30 июня 1925 года. Площадь – около 48 тыс. га.

Территория заповедника находится в междуречье правых притоков Енисея: Базаихи, Маны, Лалетиной, Моховой.

Высота скал достигает 60-100 м. Возраст самых древних скал около 600 млн. лет. Скалы состоят из горной породы сиенита.

За свой внешний вид скалы получили имена: Дед, Перья, Львиные ворота, Чёртов палец и другие.

А чтобы дойти до Первого столба надо пройти 7 км и 315 ступенек. В 2020 году заповеднику исполняется 95 лет.

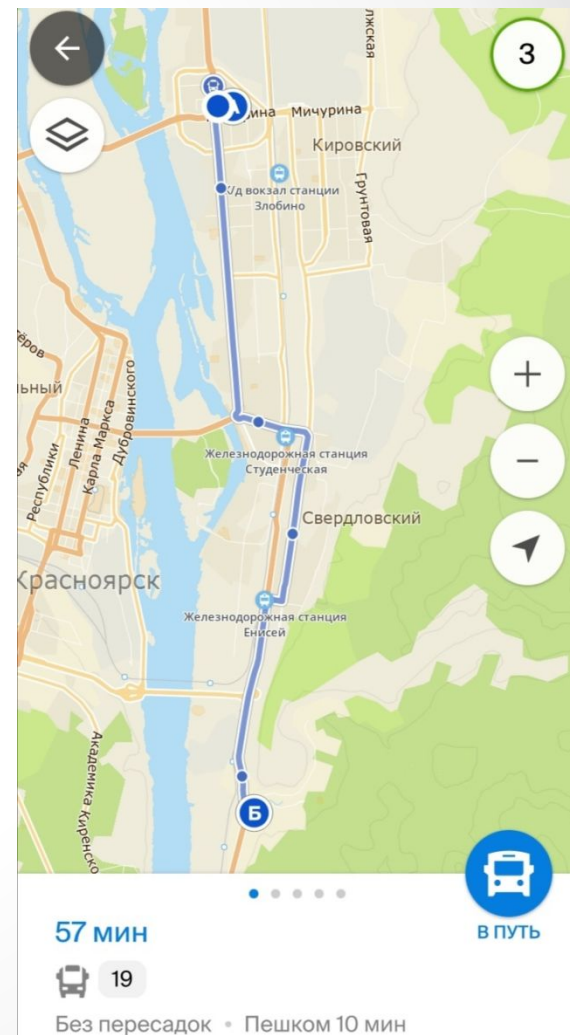
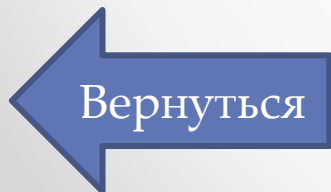
28 ноября 2019 года Государственный природный заповедник «Столбы» преобразован в национальный парк «Красноярские Столбы»







Вернуться

# Как добраться на «Столбы»?

Для того что бы доехать то Красноярских Столбов, нужно на остановке Художественная галерея сесть на автобус 19, проехать 28 остановок и выйти на «Каштаке»



# Заповедник «Столбы»



← Вернуться

# Чем заняться на «Столбах»?

- Почитать информацию о животных и растениях
- Сделать фотографии
- покормить животных специальной едой
- Полазить на скалах
- Зимой можно покататься на ледянках
- Устроить салют из листьев
- Подышать свежим воздухом
- Купить в местном магазине сувениры
- Погулять



← Вернуться

# Вантовый мост

- [Историческая справка](#)
- [Как добраться](#)
- [Фотографии](#)
- [Чем заняться](#)



← Вернуться



# ВАНТОВЫЙ МОСТ

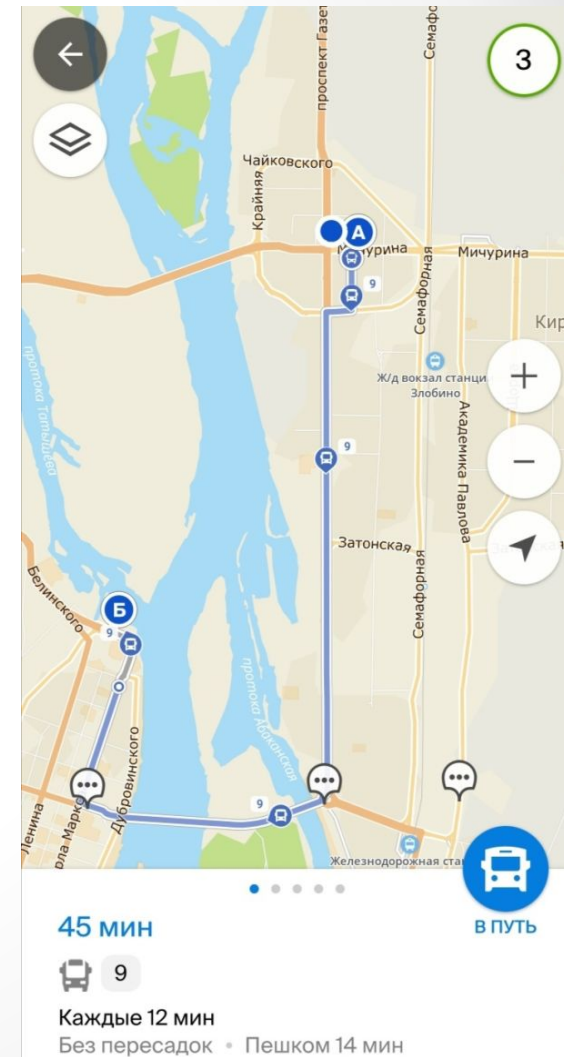
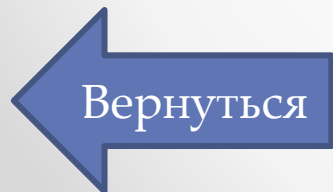
- **Вантовый мост на остров Татышев - одно из самых узнаваемых строений Красноярска.**
  - **Вантовый мост** Красноярска – единственный пешеходный мост города через Енисей. Его официальное название – **Виноградовский мост**, в честь имени архитектора-строителя, начальника Мостоотряда № 7 Сергея Виноградова.
  - Строительство велось с 1979 по 1986 гг.
  - Вантовый мост соединяет район Стрелки и остров Татышев.
  - Так как мост пешеходный, движение автотранспорта по мосту запрещено, хотя конструкция сооружения позволяет проезд автомобилей. Так, например, после постройки моста, по нему проезжали грузовые машины с гравием.
  - Мост является одним из любимых мест для пеших прогулок в Красноярске



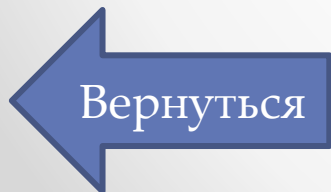

Вернуться

# Как добраться до Вантового моста?

Что бы доехать до Вантового моста нужно дойти до остановки Мичурина, сесть на 9 автобус, проехать 14 остановки и выйти на Октябрьской гостиницы.



# ВАНТОВЫЙ МОСТ



# Чем заняться на Вантовом мосту?

- Погулять
- Сделать фотографии
- Покидать блинчики в Енисей
- Покормить уток
- Поиграть на площадках расположенных на набережной



← Вернуться

# Караульная гора

- [Историческая справка](#)
- [Как добраться](#)
- [Фотографии](#)
- [Чем заняться](#)



← Вернуться

# Караульная гора

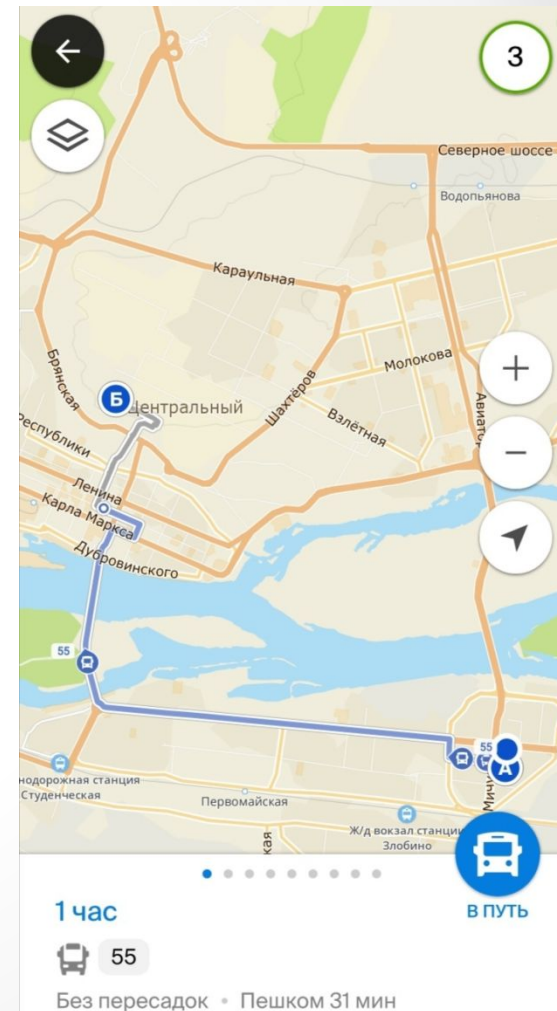
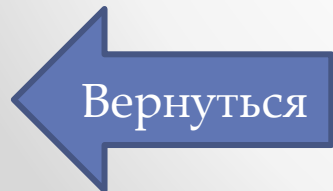
- **Караульная гора** расположена в **Красноярске**, является одним из символов города. Изначально она носила название Кум-Тигей (от тюркского «кум» — «песок», «тигей» — «вершина, холм»), полученное от татар-качинцев.
- В начале 18 века на Караульной горе на месте сторожевой вышки красноярцы поставили деревянный крест огромных размеров. На нем были высечены даты основания города и набегов врагов на острог. В тот день, когда ставили крест, горожане выловили в Каче икону Святой Великомученицы Параскевы Пятницы. Этой святой молились о благополучии в доме, о хозяйственных нуждах, считали ее покровительницей скота и полей. В дальнейшем, когда на месте креста появилась часовня, ей дали имя Параскевы Пятницы. По другой версии часовню называли так в честь девушки-казачки, которая собирала ягоды на склоне Караульной горы и, увидев приближающиеся к городу кочевые племена, подняла шум, за что и погибла мученической смертью. Девушку эту звали Параскева. Все время своего существования часовенка была центром, куда любили приходить горожане, гости нашего города. С холма, на котором стоит часовня, виден весь город и его живописные окрестности. Удачно поставленная на самой высокой точке Покровской горы часовня Параскевы Пятницы является всеми узнаваемым и любимым символом города.



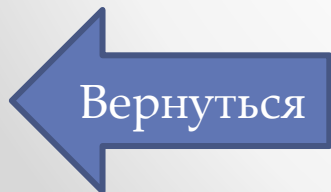



Вернуться

# Как добраться до Караульной горы?

Что бы доехать до Караульной горы  
нужно дойти до остановки  
Мичурина, сесть на 55 автобус,  
проехать 14 остановок и выйти на  
остановке Технологическая  
академия




# Фотографии Караульной горы





# Чем заняться на Караульной горе?

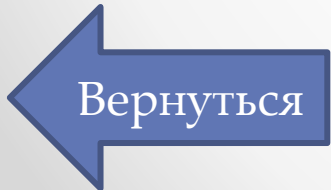
- Посмотреть на город с высоты
- Провести экскурсию
- Поиграть на детской площадке
- Сделать фотографии
- Посмотреть в бинокль
- Сходить в церковь



← Вернуться

# Парк ДК им. 1 Мая

- [Историческая справка](#)
- [Как добраться](#)
- [Фотографии](#)
- [Чем заняться](#)



# Парк ДК им. 1 Мая

Дворец культуры им. 1 Мая является муниципальным бюджетным учреждением культуры администрации Красноярска.

Здание Дворца культуры возводилось комсомольской ударной стройкой рабочих «Красмашзавода» в 1943 г. Сразу же после открытия здесь начала активно развиваться художественная самодеятельность, в которой принимали участие рабочие завода. Одними из первых коллективов Дворца стали ансамбль песни и танца «Молодость Енисея» (который одним из первых в Красноярском крае получил звание народного) и ансамбль песни и пляски «Красная звезда», выступавший в военных гарнизонах страны.

В конце Великой Отечественной войны в здании произошел пожар, и его пришлось отстраивать практически заново. Новое здание Дворца было построено и сдано в эксплуатацию 30 апреля 1946 г. 1 мая здесь состоялось большое торжество по случаю празднования Международного дня солидарности трудящихся. Тогда Дворцу было присвоено имя 1 Мая, которое учреждение носит до сих пор.

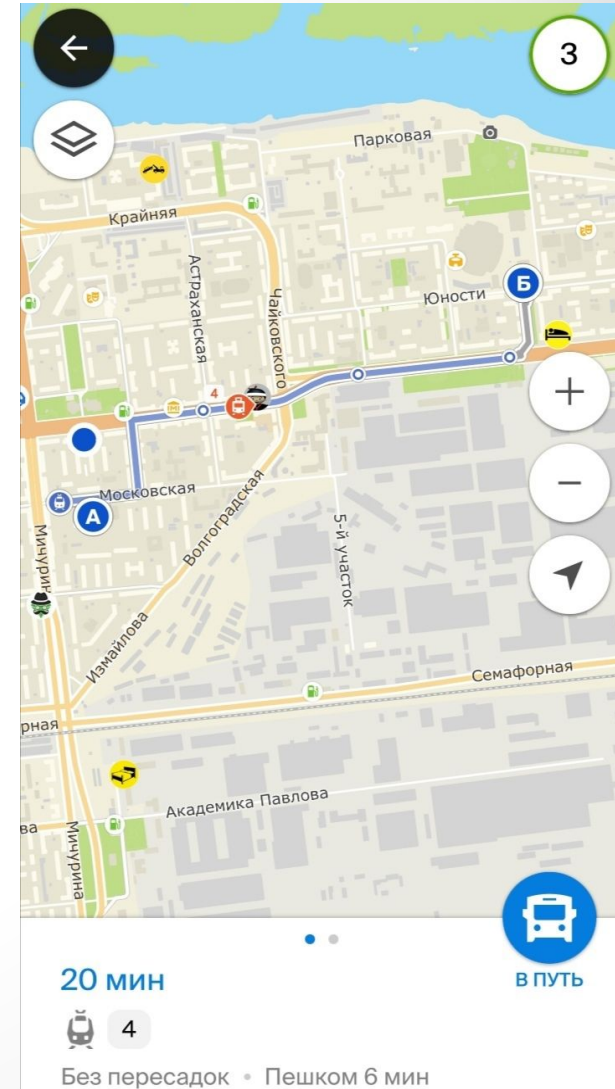
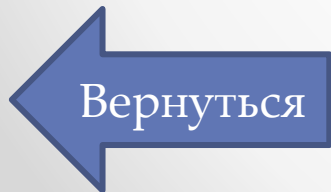
Дворец культуры проводит Международный конкурс детских и юношеских любительских цирковых коллективов «Страна чудес», при содействии Союза композиторов края здесь проходит всесибирский конкурс «Поет Россия», традиционными стали конкурс вокалистов «Диапазон», фестиваль «Сибирская глубинка», ежегодный творческий праздник улицы Юности.



Вернуться

# Как добраться до парка ДК им. 1 Мая

Парк имени 1 мая находится близко, поэтому до него можно дойти пешком. Но если надо доехать на автобусе, то можно сесть на остановке Мичурина, проехать 3 остановки и выйти на ДК 1 Мая.



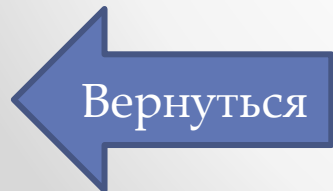
# Парк ДК им. 1 Мая



Вернуться

# Чем заняться в парке ДК им. 1 Мая

- Сделать фотографии
- Погулять по парку
- Поиграть на детской площадке
- Полюбоваться красотой природы
- Посмотреть на Енисей
- Слепить снеговика зимой
- Попрыгать в снег
- Зимой покататься на ледовых горках



# Остров Татышев

- [Историческая справка](#)
- [Как добраться](#)
- [Фотографии](#)
- [Чем заняться](#)



← Вернуться

# Остров Татышев

**Остров Татышев** расположен в центральной части города Красноярска на реке Енисей. Предположительно, название острова произошло от татарского или киргизского имени князя Татуша, или Татыша, которому принадлежал остров.

В переводе с тюркского «татыш» значит «ласковый», «спокойный», «мирный».

С берегами Енисея остров Татышев связывают два моста — Октябрьский автомобильный и пешеходный вантовый. Пешеходный мост был построен в период с 1979 по 1985 г. Его длина — 550 м, ширина — 10 м. Первоначально мосту было присвоено имя основателя Красноярска Андрея Дубенского, однако через некоторое время он был переименован в Виноградовский по фамилии инженера-строителя С. Н. Виноградова, начальника построившего мост Мостоотряда № 7.

Сегодня остров Татышев — одна из главных рекреационных зон Красноярска, популярное место у любителей активного отдыха. Благоустройство острова началось в 2004 г. В 2006 г. на острове была построена первая велодорожка. Вскоре движение на автомобилях здесь было запрещено. Затем Татышев был объявлен местом, свободным от алкоголя и никотина.

В 2008 г. началась реализация проекта «Парк здоровья в центре мегаполиса». На острове был создан физкультурно-оздоровительный парк общей площадью 150 га, появилась разветвленная сеть дорожек для велосипедистов, роллеров и любителей бега. Открылись пункты проката спортивного инвентаря, площадки для занятия фитнесом, игры в футбол, волейбол и теннис. Были обустроены зоны отдыха, места для спокойных прогулок и детские площадки.

В 2010-х гг. было принято решение о переименовании острова Татышев в «Татышев-парк», началось оформление юридической документации. В настоящее время обсуждается проект превращения острова в уникальную физкультурно-оздоровительную зону: планируется разбить остров на пять зон. Центральная зона включит в себя основные плоскостные спортивные сооружения: футбольное поле, теннисные корты, беговые дорожки, павильон для спортивных единоборств и детский городок. В других зонах обустраивают места для спокойного отдыха горожан, создадут две лесопарковые зоны с дендрариями и садами. В планах — возведение поля для гольфа, скалодрома и специальных водоемов для рыбалки, а также создание историко-этнографического.

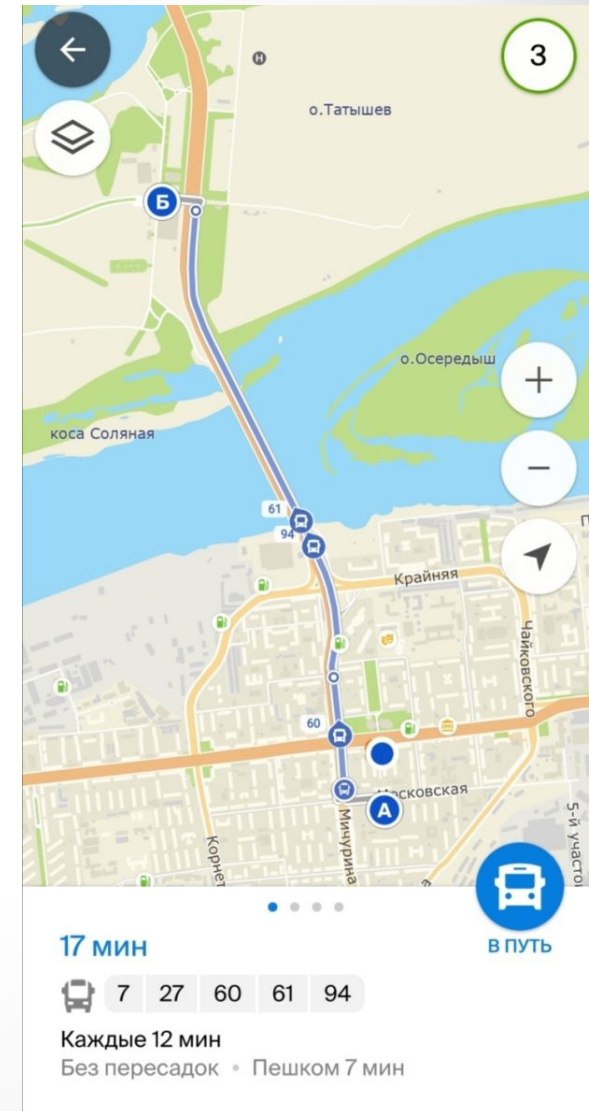
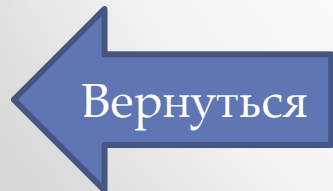


Вернуться

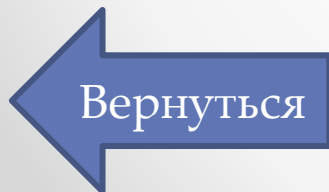


# Как добраться до Острова Татышев?

Что бы доехать до острова Татышев, нужно дойти до остановки Художественная галерея, проехать 3 остановки и выйти на Острове Татышев



# Остров Татышев



# Чем заняться на Острове Татышев?

- Фотографировать природу
- Погулять
- Покататься на горках и коньках зимой
- Слепить снеговика
- Покататься на роликах и велосипеде
- Устроить пикник
- Покормить животных
- Позаниматься на тренажерах
- Провести экскурсию
- Собрать и поесть ранетки
- Поиграть на детской площадке
- Заняться ходьбой и бегом
- Позагорать
- Почитать
- Посчитать сусликов, поиграть с ними
- Поиграть в догонялки, прятки
- Поваляться в снегу или листьях



# Парк им. М. Горького

- [Историческая справка](#)
- [Как добраться](#)
- [Фотографии](#)
- [Чем заняться](#)



← Вернуться

# Парк им. М. Горького

История этого удивительного места уходит корнями в прошлое. Жизнь парку была подарена ещё два века назад, когда управляющий Енисейской губернией в 1828 году заложил здесь городской сад, в котором росли сосны и ели. В 19 веке парк получил новое развитие, куда местные губернаторы постоянно вносили в него свои дополнения. В западной части парка находится более 20 аттракционов. Гости могут проверить свои нервы в комнате страха, посмотреть панораму города с колеса обозрения, зарядиться адреналином на американских горках, поиграть в теннис или шахматы.

В восточной части можно спокойно отдыхать в тени редких пород деревьев, прогуливаясь по тропинкам.

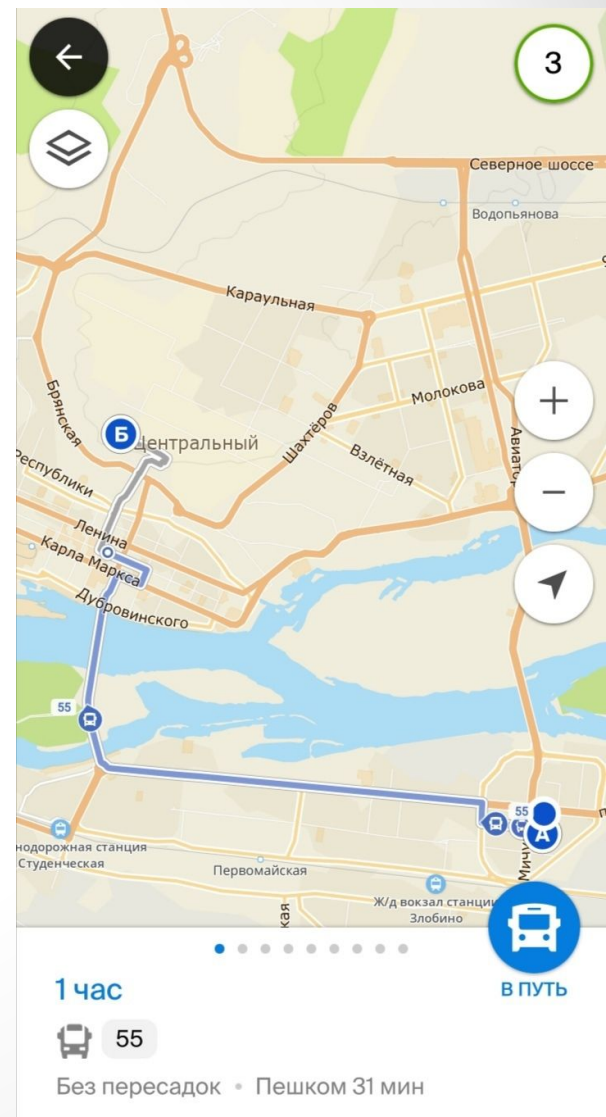
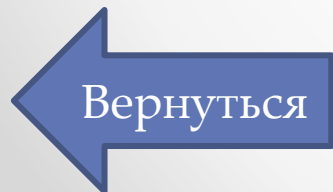
Сердцем парка считается детская железная дорога. Пути её проложены по всему периметру территории. О его приближении можно узнать по гудку. Данное развлечение работает только в летний период.



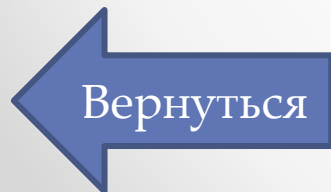
Вернуться

# Как добраться до Парка им. М. Горького

Что бы доехать до парка Горького нужно сесть на остановку Мичурина, проехать 16 остановок и выйти на Горького (Проспекте Мира)



# Парк им. М. Горького



# Чем заняться в парке им. М. Горького

- Погулять
- Сделать фотографии
- Изучить деревья и растения
- Купить мороженное или сахарную вату
- Поиграть в прятки
- Зимой можно покататься на катке
- Покататься на аттракционах



← Вернуться



# Свято-Успенский мужской монастырь

- [Историческая справка](#)
- [Как добраться](#)
- [Фотографии](#)
- [Чем заняться](#)



← Вернуться

# Свято-Успенский мужской монастырь

Православный Свято-Успенский мужской монастырь был заложен на лесистом берегу Енисея в конце 19 века. Его основали, чтобы укрепить позиции церкви среди свободолюбивых сибиряков, ссыльных декабристов и народовольцев. Монахи разводили скот, выращивали хлеб и овощи, шили одежду и сапоги, но в 1888 г. мощное наводнение разрушило часть построек, дорогу и мосты, связывавшие обитель с городом. Пережив стихийное бедствие, она не смогла выстоять в водовороте истории: после революции ее закрыли, разместив на монастырских землях сначала школу, потом госпиталь, а после войны — дом отдыха «Красноярский».

Первоначально монастырский комплекс состоял из братского корпуса, хозяйственных построек и сада, а его центром была деревянная церковь, которую перенесли сюда из сибирского села. До наших дней сохранились лишь дом настоятеля и бело-голубое здание с лепными украшениями, где жили монахи. В нем сейчас расположена церковь Успения Божией Матери. В монастыре действуют еще две небольших деревянных часовни, сооруженных на пожертвования прихожан.

В 2015 г. здесь открылась каменная церковь в честь иконы Божией Матери «Всецарица». Необычное здание возвели по историческому проекту, разработанному красноярским зодчим Леонидом Чернышевым более 100 лет назад. Храм построен в неорусском стиле, а его интерьер оформлен в традициях 14 века.


В церкви хранится список с чудотворной иконы Божией Матери «Всецарица», выполненный в одном из афонских монастырей. Среди других святынь обители — ковчеги и иконы с частицами мощей православных святых. В память о монахах, погибших в 1920-е гг., во дворе установлен поклонный крест.



Вернуться

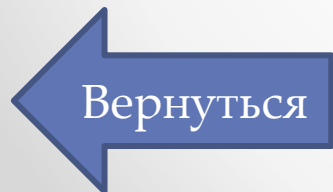


# Как добраться до Свято-Успенского мужского монастыря?

Свято-Успенский мужской монастырь находится далекоовато поэтому до него придётся ехать с 1 пересадкой. Для начала нужно дойти до остановки Мичурина, сесть на 55 автобус, проехать 14 остановок, затем выйти на Технологической академии, потом сесть на 12 автобус, проехать еще 16 остановок и наконец выйти на остановке Послушников




Вернуться

# Свято-Успенский мужской монастырь



# Чем заняться в Свято-Успенском мужском монастыре?

- Прогуляться
- Сделать фотографии
- Зайти в монастырь и полюбоваться



Вернуться

# Ярыгинская набережная

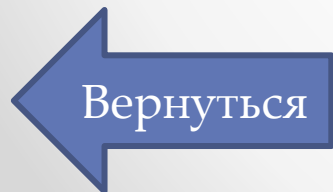
- [Историческая справка](#)
- [Как добраться](#)
- [Фотографии](#)
- [Чем заняться](#)



← Вернуться

# Ярыгинская набережная

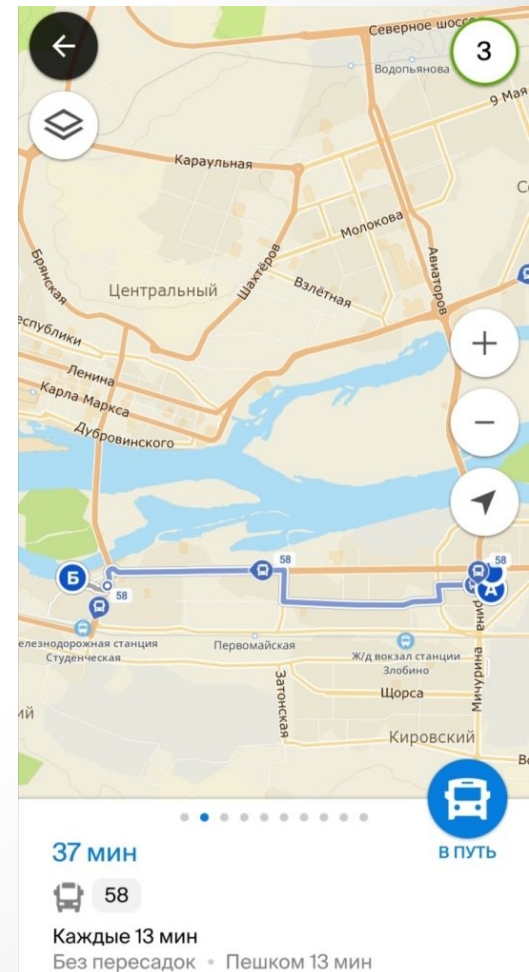
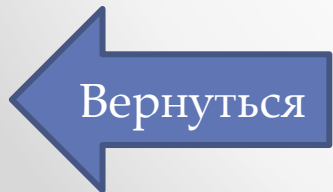
Протяженность набережной составляет 823 метра. Постановлением администрации города Красноярска № 69 от 18.03.2011г. набережной присвоили наименование Ярыгинская, в память Ярыгина Ивана Сергеевича (07.11.1948-11.10.1997) - российского борца, неоднократного чемпиона СССР, Европы и мира, двукратного олимпийского чемпиона.



# Как доехать до Ярыгинской набережной?


Ярыгинская набережная находится в Свердловском районе от Предмостной площади до жилого комплекса «Белые росы».

Что бы до неё добраться, нужно сесть на остановке Мичурина, на 58 автобус, проехать 13 остановок и выйти на остановке «Агентство аэрофлота»





# Ярыгинская набережная



# Чем заняться на Ярыгинской набережной?

- Поиграть на площадке
- Заняться спортом
- Заниматься на тренажерах
- Чем-то перекусить
- Покататься на роликах, велосипеде
- Сделать фотографии
- покормить уток

