


Африка



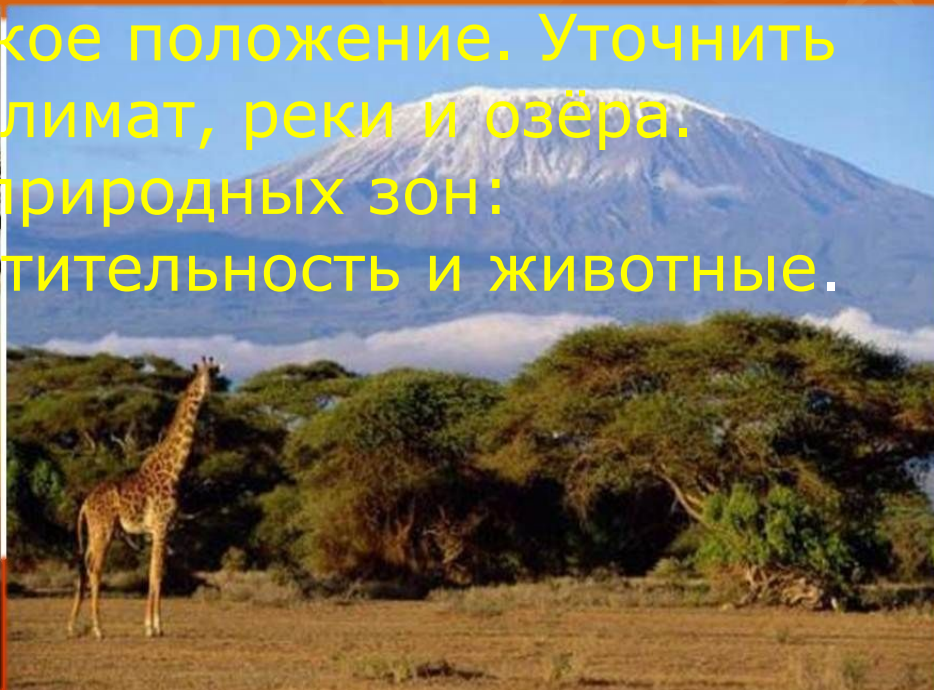

Презентация по географии
для учащихся с ОВЗ 8 класс ГБОУ VIII вида
школа- интернат № 3 г. Тольятти
Учитель: Ивойлова В.В.

Цель урока

- Познакомить учащихся одним из крупных материков: Африка.

Задачи:

- ❖ рассмотреть на карте материк - Африка. Определить географическое положение. Уточнить разнообразие рельефа, климат, реки и озёра.
- ❖ Познакомить с одной из природных зон: тропические леса, их растительность и животные.



Африка занимает одну пятую часть всей суши. Это древнейший и второй по величине континент на земном шаре.

В Африке находятся величайшая пустыня мира и тропические леса.

Африка - самый жаркий материк земного шара.

Название материка, по мнению учёных, происходит от латинского слова «африкус», т.е. безморозный, не знающий холода.

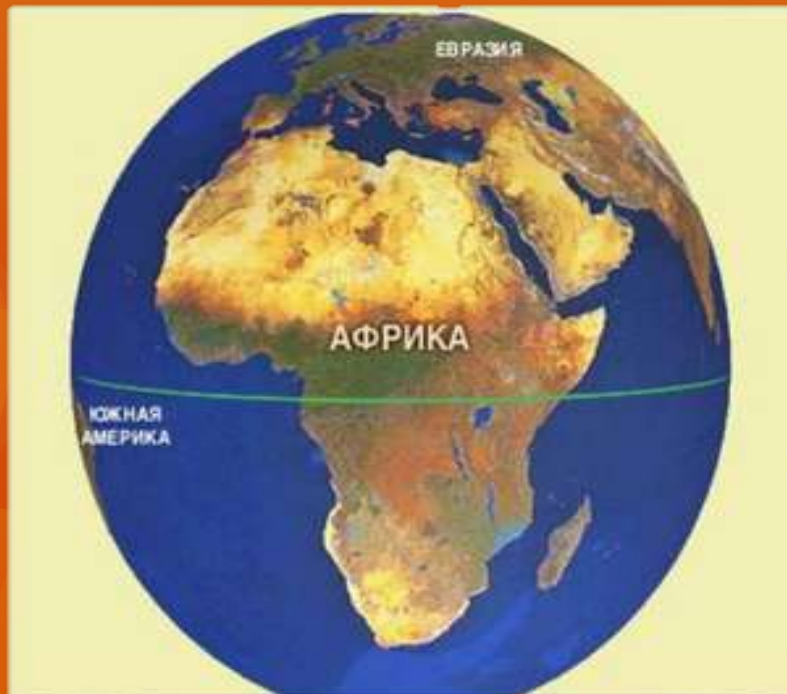


Географическое положение

Когда смотришь на карту Африки, она напоминает перевернутый треугольник. Почти посередине материк пересекает линия экватора.


Африка со всех сторон окружена океанами и морями. На западе материк омывается Атлантическим океаном, на востоке – Индийским.

От Европы Африку отделяет Средиземное море и Гибралтарский пролив, от Азии – Красное море.





Береговая линия Африки мало изрезана. Лишь на востоке выступает крупный полуостров Сомали. На западе в материк неглубоко вдаётся Гвинейский залив.

Самый большой остров у берегов Африки – Мадагаскар.



Рельеф. Климат. Реки и озёра.

Атласские горы — большая горная система на северо-западе Африки, тянувшаяся от атлантического побережья Марокко через Алжир до берегов Туниса. Длина хребтов — 2092 км. Наивысшая точка — гора Тубкаль (4167 м), находится на юго-западе Марокко.



Сахара

Одной из самых больших и известных пустынь на планете является Сахара, которая занимает территорию десяти африканских стран. В древних письменных источниках пустыню именовали «великой». Это бескрайние просторы песка, глины, камня, где жизнь встречается лишь в редких оазисах.



Эфиопское нагорье

Эфиопское нагорье - это плоскогорье, над которым поднимаются отдельные вершины. Горный массив подобен острову, окруженному большими поясами растительности.





Вулкан Килиманджаро

Самая высокая точка Африки – вулкан Килиманджаро. На языке местных народов значит «сияющая гора». Вершина Килиманджаро покрыта снегом и большую часть года окутан туманом.




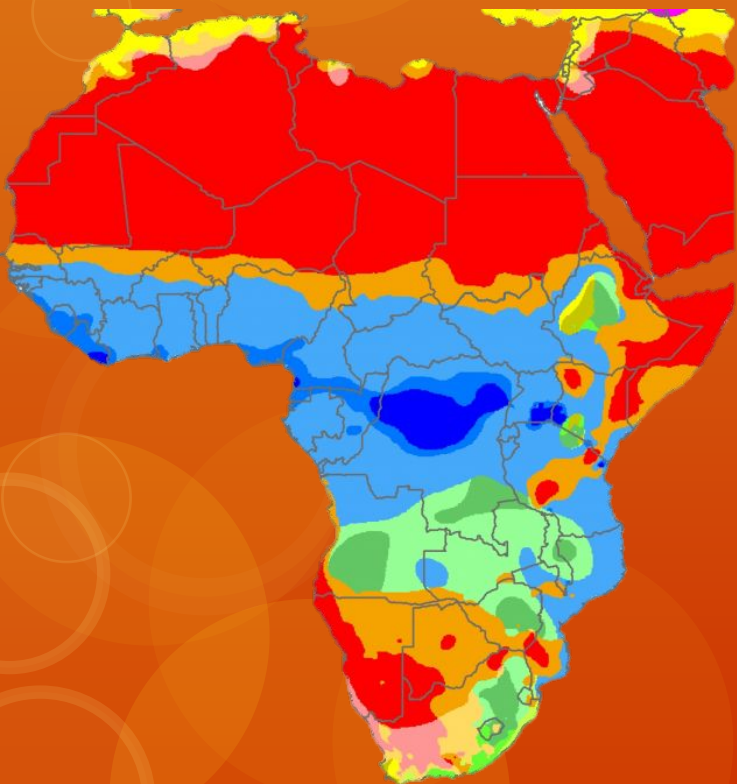
Драконовы горы

На юго-востоке Африки находятся Драконовы горы. Они имеют плоские вершины и издалика похожи на зубы чудовища.



Климат Африки

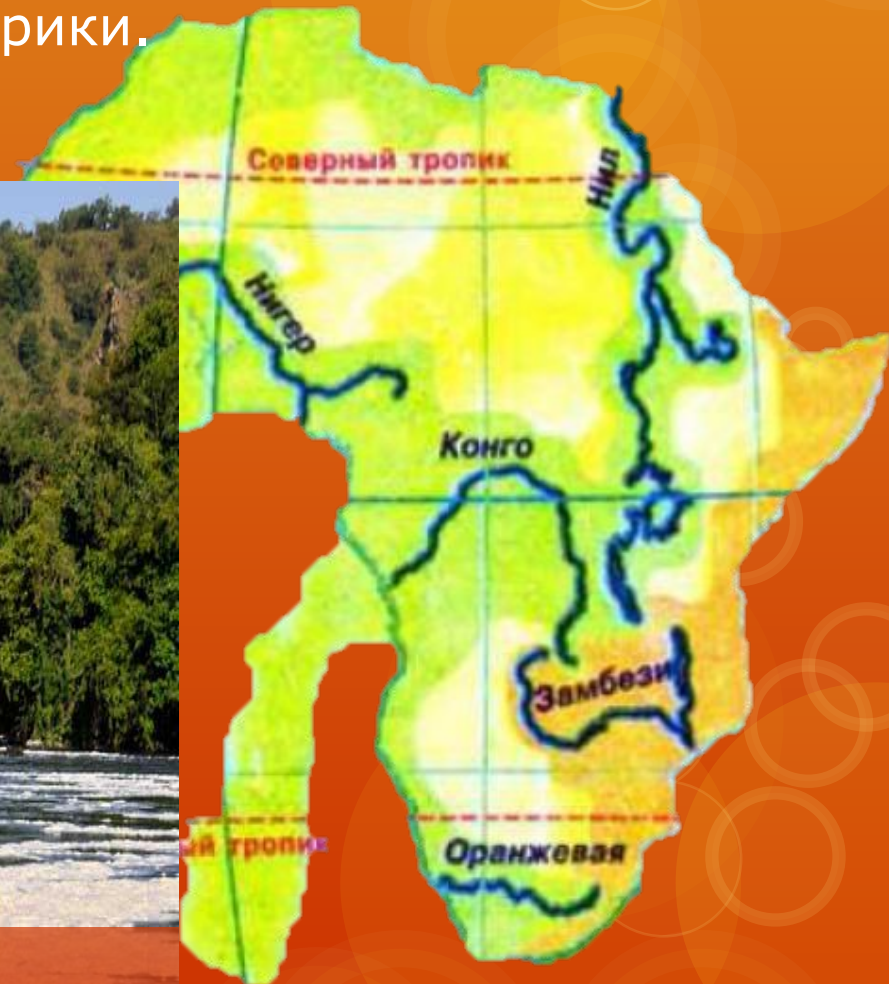
Так как Африка расположена по обе стороны экватора, на большей части материка климат жаркий. Африка – самый жаркий материк планеты. Весь год там стоит жаркая погода и не бывает холодных зим. Времена года в северной и южной частях Африки различны. Когда к северу от экватора наступает зима, к югу от экватора – лето.



Реки Африки

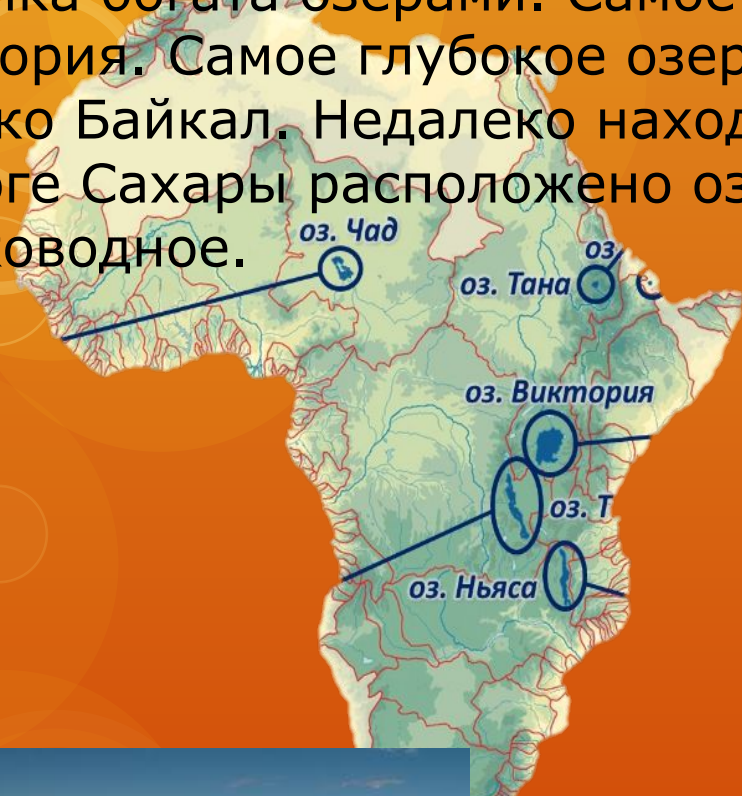
Самая длинная река Африки и всего мира – Нил. Нил принимает много притоков. В сезон дождей они пополняются водой и несут её в Нил.

Вторая река Африки – Конго. Третья крупная река – Нигер. Она пересекает засушливые районы Африки.



Озёра

Африка богата озёрами. Самое большое по площади озеро – Виктория. Самое глубокое озеро – Танганьика, глубже его только Байкал. Недалеко находится озеро Ньяса. На юге Сахары расположено озеро Чад. Оно бессточное и мелководное.



Виктория



Ньяса




Чад



Танганьика

Тропические леса


Тепло и обилие влаги способствуют развитию богатой вечнозелёной растительности. Деревья и кустарники очень разнообразны по составу и расположены ярусами.



Животные тропических лесов

В тропических лесах Африки богатый животный мир. Животные обитают во ВСЕХ лесных ярусах. Многие приспособились к жизни на деревьях. Много птиц и насекомых. Крупные животные обитают лишь на опушках леса и берегах рек.

Мартышки живут в кронах деревьев



Самая большая обезьяна – горилла больше времени проводит на земле.

Земноводные и пресмыкающиеся

В тропических лесах Африки на деревьях могут жить даже земноводные (лягушки) и пресмыкающиеся (ящерицы и змеи). В Африке много самых разных хамелеонов. Это древесные животные с цепким хвостом и быстро меняющейся окраской.




Древесные лягушки

Древесные лягушки всю жизнь проводят на коре и листьях деревьев.



Змеи могут взбираться на высокие деревья и передвигаться по открытой местности с большой скоростью. Самые опасные из африканских змей – агрессивная ядовитая мамба (древесная кобра) и габонская гадюка.



Зелёная мамба



Древесная гадюка

В тропических лесах Африки можно увидеть редчайших наземных животных – карликовых бегемотов (рост 80 см), буйволов, антилоп (рост 25-30 см, вес – 3кг)



Карликовый бегемот




Антилопа



Буйвол


Крупные животные обитают у опушек леса или вдоль речных берегов. Они питаются листьями деревьев, кустарников, лианами. Это слоны, буйволы, окапи кистеухие свиньи.



В реках живут крокодилы. У больших рек и озёр – бегемоты. Днём бегемот лежит в воде, над поверхностью видны только уши, глаза и ноздри. После захода солнца он отправляется на поиски пищи. Бегемот – травоядное животное.



Единственный крупный хищник тропических лесов – леопард. Он ведёт ночной образ жизни, охотится и живёт в одиночку. У леопарда очень острое зрение. Нападает на молодых буйволов и других животных.





Птицы

В тропических лесах живёт много птиц. По берегам рек встречаются аисты, цапли, фламинго, пеликаны.



В зарослях леса много разных птиц, но их трудно увидеть. Это попугаи с ярким оперением, маленькие нектарницы и крупные с огромными клювами птицы-носороги.





Жук Голиаф



Тропические бабочки



A vibrant tropical forest scene with lush green foliage and several bright pink flowers in the foreground. The background is filled with tall palm trees and dense vegetation. The text "Спасибо за внимание!" is overlaid in the center in a bold, red-outlined font.

Спасибо за внимание!