

# ТУЛЬСКИЙ КРЕМЛЬ

---



Тульский кремль располагается в центре города Тулы. Он представляет собой крепость с каменными стенами и башнями, оборудованными специальными бойницами, которые были предназначены для отражения нападения неприятеля.



В 1503 году Великий князь Московский Иван III, получил во владение треть рязанских городов, в том числе и Тулу, ставшую самой южной точкой Московского государства.



Важность Тулы как оборонного форпоста возросла к 1507 году, когда Крымская Орда стала представлять всё большую опасность для русского государства.



Для того, чтобы обезопасить путь к Москве, Василий Иоаннович в 1507 году повелел заложить в Туле, на левом берегу реки Упы (оставив старое городище при речке Тулице), дубовую крепость (острог).




# Крепость сооружали в три этапа:

- 1- в 1507 году стали строить кремль из камня, но в связи с активизацией крымчаков возведение было решено ускорить и строительным материалом стало дерево;
- 2 – в 1514 году строительство из камня было продолжено;
- 3 – в 1520 году завершилось строительство.



Тульский кремль представляет собой прямоугольник с площадью около 6 гектаров. В последующие годы внутри крепости были возведены два собора — Успенский и Богоявленский.




Успенский собор (1762—1766) — строился как холодный летний храм.



Богоявленский собор (1855—1863) — ранее отапливаемый зимний храм, в настоящее время Музей оружия.

В кремле имеется 9 башен, 4 из них являются проездными. Они имеют следующие названия:

- Спасская башня — была построена напротив Спасской церкви; первоначальное название «Вестовая» получила из-за того, что на ней висел набатный (вестовой) колокол, извещавший туляков о приближении врага, под башней хранился порох;





- Башня Одоевских ворот — или Казанская башня, поскольку на фасаде, в нише, помещалась Казанская икона Божией Матери, через неё шла дорога на город Одоев;



- Никитская башня — называлась по ближайшему району — Никитскому концу, под ней хранилась казна (порох), тут же пытали разбойников и воров;



- Башня Ивановских ворот — выходит в Городской кремлёвский сад;



- Ивановская башня — в XVI века называвшаяся «Тайницкой» — под ней начинался подземный ход к реке, длиной около 70 метров, обложенный дубовым срубом — тайник, он обеспечивал водой осажденных врагами туляков, но в XVII веке сруб сгнил и обвалился;



- Башня На погребу — под ней был воеводский погреб с запасами пищи, оружия и пороха;




- Башня Водяных ворот — через неё спускался крестный ход на Богоявление для водосвятия. Через башню открыт проход на Казанскую набережную;



- Наугольная башня — ближайшая к реке Упе, башня у мясного ряда;



Башня Пятницких ворот — смотрела на церковь Параскевы Пятницы, ворота выходили на гостиный двор (сейчас на ул. Металлистов), в воротах хранилось оружие и припасы на случай осады.





Прошли годы и столетия, сменилось множество царей и руководителей России, а Тульский кремль стоит незыблемый. Пройдут ещё годы, а кремль останется подтверждением былого времени и напоминанием о великой истории Руси.

