

Водоемы нашего края (Челябинская область)

Урок по окружающему миру в 4 классе



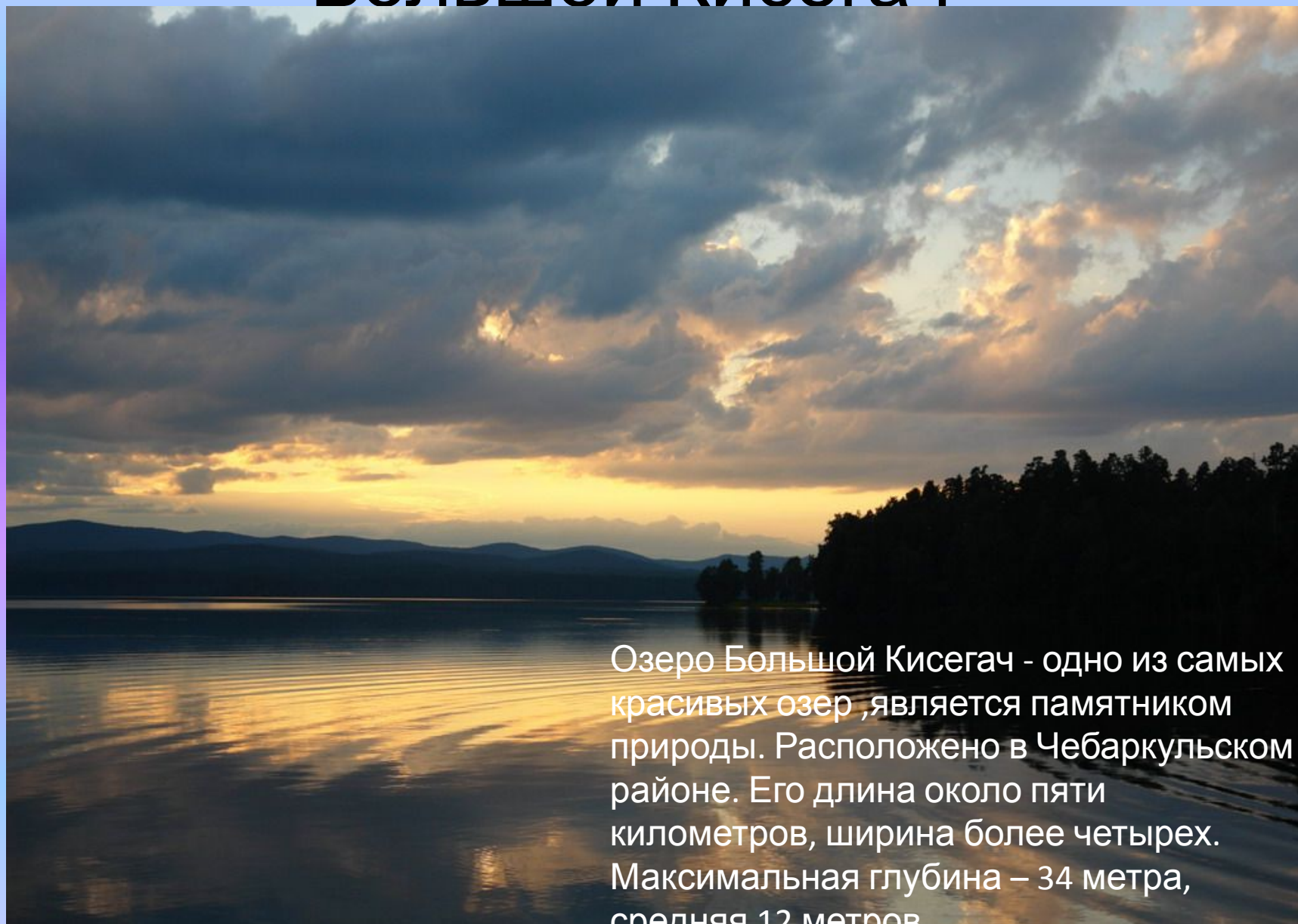
*В Челябинской области:
3'178 озер общей площадью
2'100 кв.м , 3'602 реки, а
также 377 водохранилищ.*

*На территории
Челябинской области
располагаются карьеры,
пруды ключи, источники*

*Крупнейшие озера: Увильды,
Тургояк, Большой Кисегач,
Иткуль, Иртяш.*



Большой Кисегач



Озеро Большой Кисегач - одно из самых красивых озер, является памятником природы. Расположено в Чебаркульском районе. Его длина около пяти километров, ширина более четырех. Максимальная глубина – 34 метра, средняя 12 метров.

Иткуль



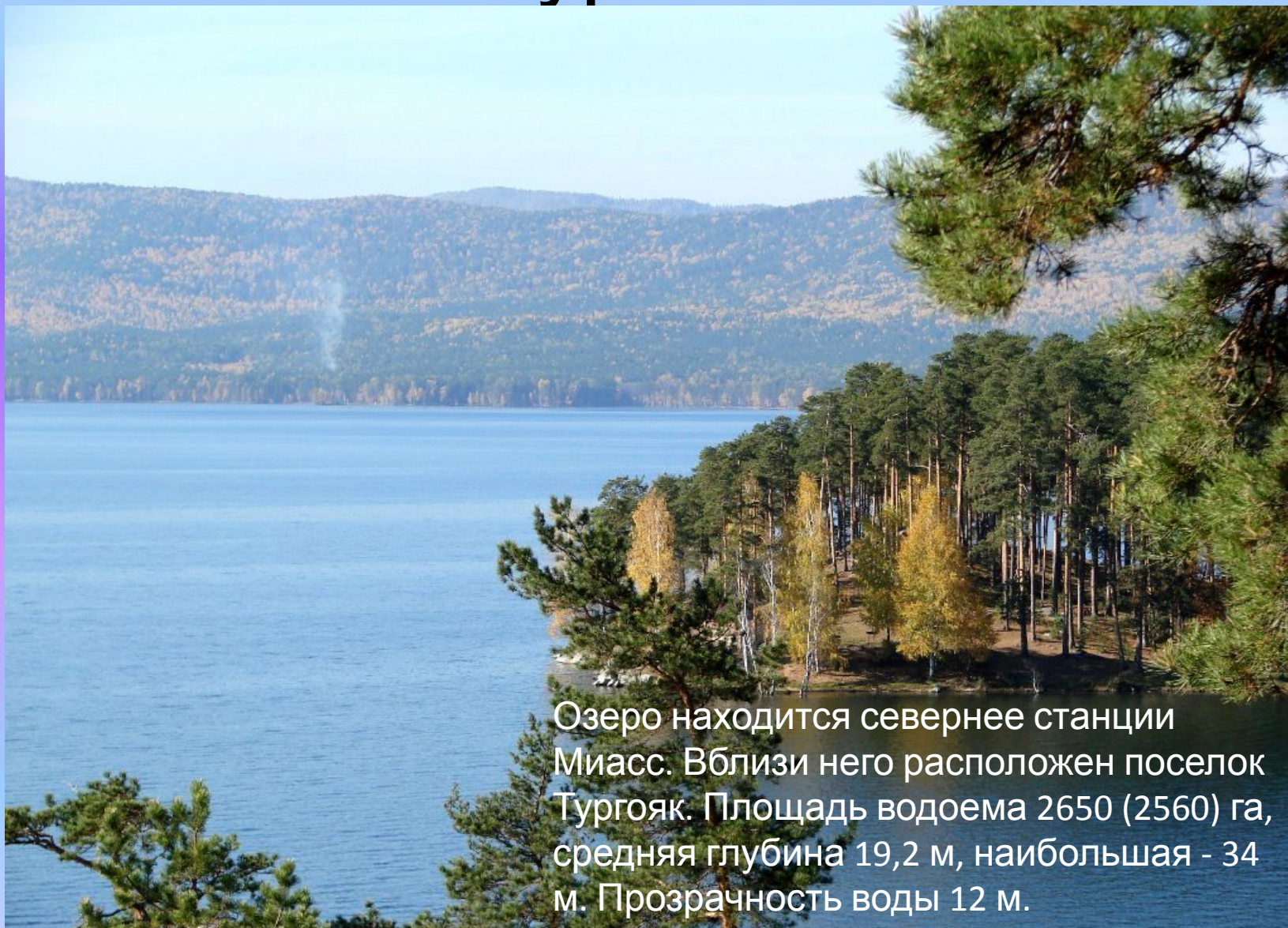
Озеро Иткуль находится в Верхнеуфалейском городском округе Челябинской области. Вода пресная, дно илистое, песчаное, не ровное. Зарослей тростников мало, но подводная растительность обильная

Иртяш



Озеро Иртяш расположено в Каслинском районе, рядом с городами Касли и Озерск. Иртяш занимает третье место по объему водохранилища - после озер Аргази и Увильды.

Тургояк



Озеро находится севернее станции Миасс. Вблизи него расположен поселок Тургояк. Площадь водоема 2650 (2560) га, средняя глубина 19,2 м, наибольшая - 34 м. Прозрачность воды 12 м.

Наиболее крупные реки (более 200 км): Миасс, Уй, Урал, Ай, Уфа, Увелька, Гумбейка.

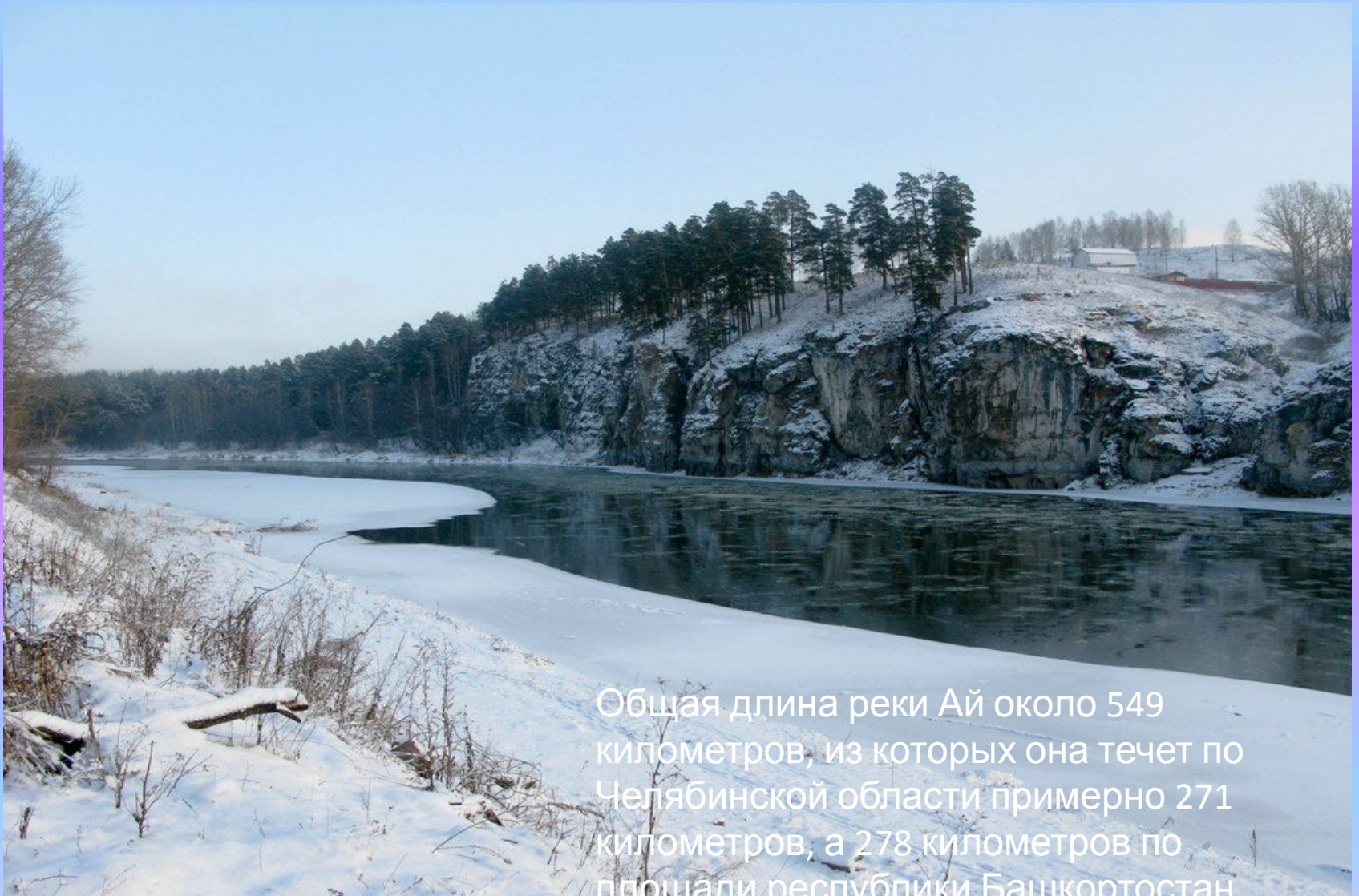


Миасс



Общая протяженность реки Миасс – 658 километров. Рождается река на восточном склоне хребта Урал-Тау, «путешествует» из Башкирии в Челябинскую область, а затем, уже в Курганской области, впадает в Исеть.

Ай



Общая длина реки Ай около 549 километров, из которых она течет по Челябинской области примерно 271 километров, а 278 километров по площади республики Башкортостан.

Гумбейка



Протяженность реки — 202 км.
Река проложила русло в скальных
крепких породах. Ширина реки
меняется от 15—55 м

Увелька



Протяженность реки составляет 234 километров. На реке расположены два города – Южноуральск и Троицк.

Уфа



Башкиры называют реку Уфу (Уфимку) еще река Караидель, т.е. черная река или черный Итиль. .Длина реки Уфа 918 км.

Уй



Общая длина реки Уй около 462 километров. Река имеет питание талыми снегами. Ширина реки Уй 10 - 20 метров, глубина от 0,5 до 15 метров.

*Наиболее крупные
водохранилища Челябинской
области*



Аргазинское на реке Миасс



Верхнеуральское на реке Урал



Долгобродскоена реке Уфа



Магнитогорское на реке Урал



Шершневокское на реке Миасс



Шершневокое на реке Миасс

