

A photograph of a rhinoceros in a savanna landscape. The rhinoceros is in the foreground, facing right. In the background, there is a large, flat-topped acacia tree. The horizon is flat and extends to the distance under a clear blue sky.

Визитные карточки. Образ субрегиона

Работу выполнил Клинков
Николай ученик 11 класса "А"

Западная Африка.

Страны Западной Африки:

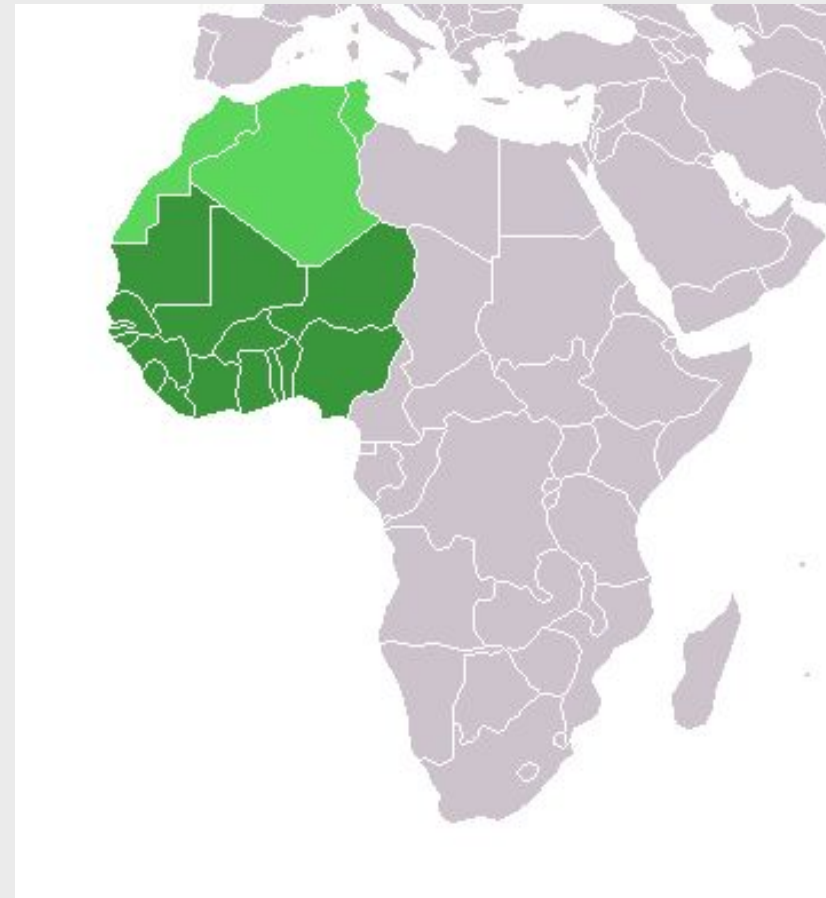
Бенин, Буркина-Фасо, Гамбия, Гана, Гвинея, Гвинея-Бисау, Кабо-Верде, Кот-д'Ивуар, Либерия, Мавритания, Мали, Нигер, Нигерия, Сенегал, Сьерра-Леоне и Того



Пляж Сенегала



Гвинея (одна из самых бедных стран в мире)




Либерия.

Масонский храм.



Природа. Пляж.



Того.

Кутаммаку.



Центральная Африка.

Страны Центральной Африки:

Ангола

Габон

Камерун

Демократическая Республика Конго

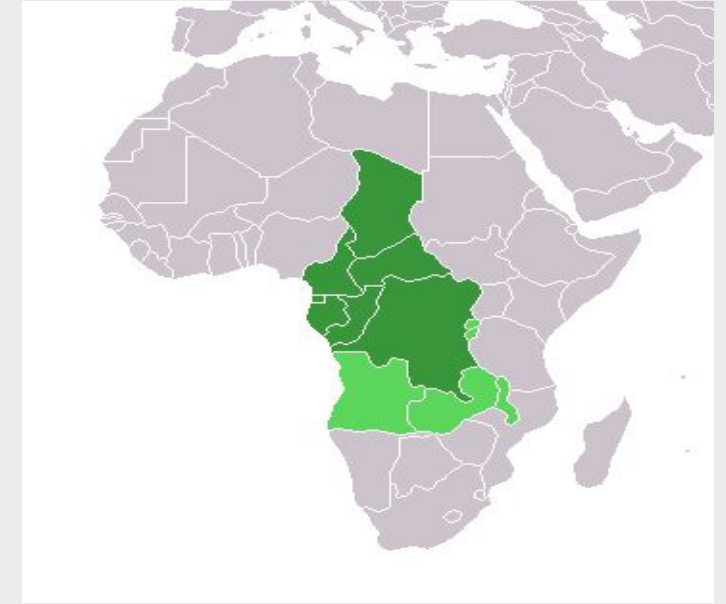
Республика Конго

Центральноафриканская Республика

Чад

Экваториальная Гвинея

Амбазония



Озеро Чад.

Ангола



Габон.

Национальный парк Ивиндо.



Либревиль.



Экваториальная Гвинея.

St. Elizabeth's Cathedral.



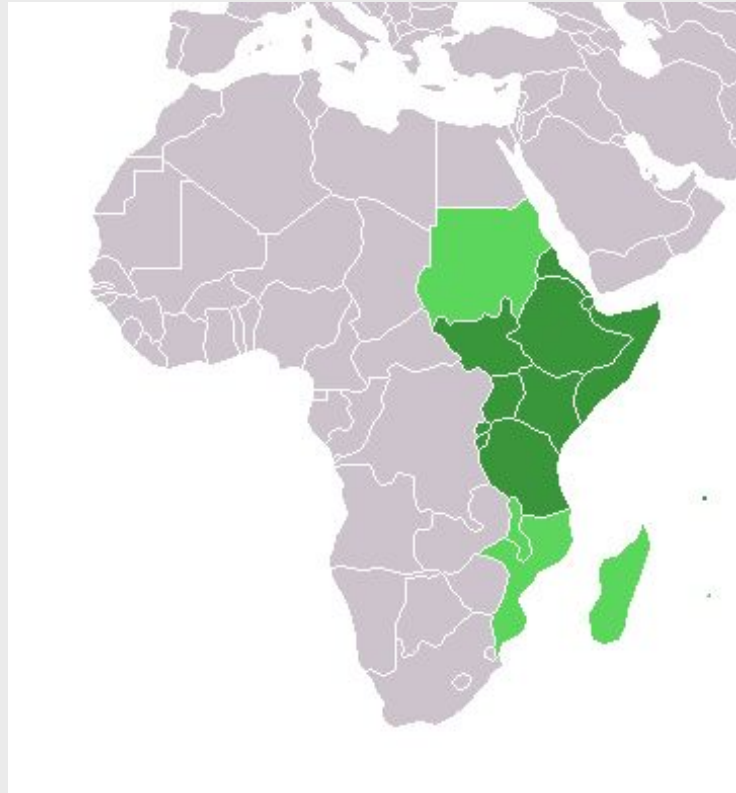
Остров Биоко.



Восточная Африка.

Страны Восточной Африки

Судан, Эфиопия, Эритрея, Джибуту, Сомали, Кения, Руанда, Уганда, Бурунди, Танзания, Замбия.



Собор Святого Иосифа.



Реюньон.

Кафедральный собор Сен-Дени-де-ла-Реюньон



Вулкан питон-де-ла-Фурнез.



Коморы.

Церковь Богоматери Фатимы.



Вулкан Картала
(остров Гранд-
Комор).



A sunset landscape with silhouetted trees and decorative lines. The background is a warm, orange and yellow sunset sky with a low sun. In the foreground, several acacia trees are silhouetted against the sky. A large tree is on the right, and several smaller ones are on the left. The ground is dark and hazy. There are decorative elements: white dashed lines in the top left and bottom right, and a solid yellow-green line in the bottom right.

Спасибо за внимание.