

Наша Родина - Россия



МОЯ РОДИНА



В большой стране у каждого человека есть свой маленький уголок улица, деревня, город дом, где он родился вырос. Это его маленькая Родина. Каждый человек любит свою Родину. А любить свою Родину – значит жить с ней одной жизнью.



Общие сведения о России

- Площадь – 17,1 млн.км² – 1 место в мире
- Расположена в двух частях света - Европе и Азии
- Занимает 1/3 территории Евразии
- 20% территории лежит за СПК
- Общая протяженность границ – 60932км
- Из них морские границы – 38807км
- Самая длинная граница с Казахстаном
- Омывается 13 морями

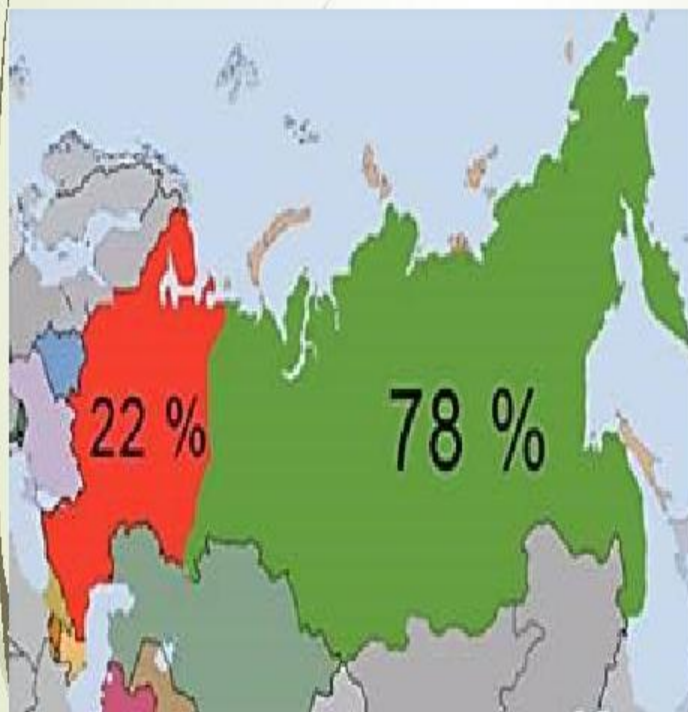
Россия за всю свою историю прошла пять основных периодов государственного развития:



- Древнерусское государство,
- Московское государство,
- Российская империя,
- Советское государство,
- Российская Федерация.



Положение России в Европе и Азии



Россия располагается в двух частях света: на востоке Европы и на севере Азии, т. е. занимает северо-восточную окраину Евразии. Граница между частями света в пределах России проводится по Уралу и по Кумо-Манычской впадине.

Соответственно этому, к Европе относится лишь немногим более 1/5 площади страны (около 22%), но чаще, говоря о Европейской России, подразумевают под ней всю территорию, лежащую западнее Урала (около 23% площади). В любом случае на долю азиатской части России приходится свыше 3/4 страны.

ГЕРБ РОССИИ

У России величавой
На гербе орёл двуглавый,
Чтоб на запад на восток
Он смотреть бы сразу мог.
Сильный, мудрый он и гордый.
Он – России дух свободный.



ФЛАГ РОССИИ

Белый цвет – берёзка.
Синий – неба цвет.
Красная полоска –
Солнечный рассвет.

Страна Мам

Столица России - Москва

Город Москва является столицей Российской Федерации и административным центром Московской области. Это крупнейший в стране политический, экономический, научный и культурный центр, имеющий важное мировое значение.



Кремль



Храм Христа Спасителя

Главная площадь России

«Красная» значит «красивая»

*Самым ранним названием площади было не
Пожар и не Красная, а Троицкая.*

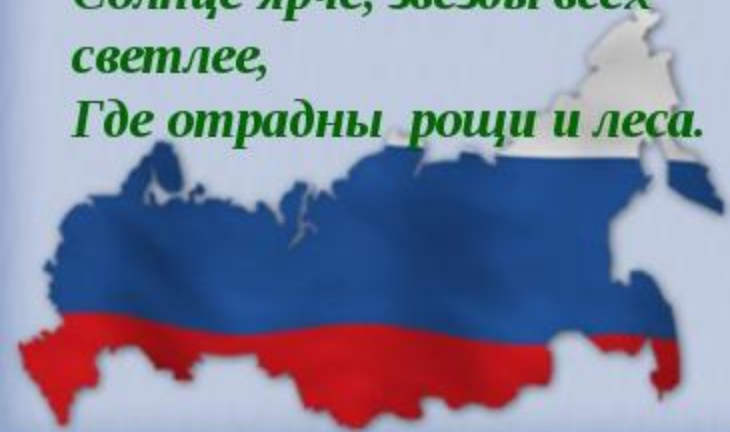
*Название «Красная» площадь получила в XVI
веке.*



Природа России



*Нет на свете родины милее
Где других лазурней небеса,
Солнце ярче, звезды всех
светлее,
Где отрадны рощи и леса.*



Волга – самая длинная река Европы (3690 км)



- Свой путь река начинает на Валдайской возвышенности в Тверской области. На окраине деревни Волговерховье из земли бьёт несколько родников. Один из них и считается истоком великой реки. Высота над уровнем моря в этом месте равна 228 метрам.



Природные богатства России



алмазы



самоцветы




малахит



нефть

газ

железная
руда



уголь



ПРИРОДНЫЕ БОГАТСТВА

- ЖИВОТНЫЕ



Интересные факты о России.




- **Московский Кремль – самая большая в мире средневековая крепость.**



- **Полная длина кремлевских стен составляет 2235 метров.**

Склярова Н.А. День науки.

14



FISHKI NET

**РОССИЮ И АМЕРИКУ
В ТОЧКЕ ИХ СОСЕДСТВА
(БЕРИНГОВ ПРОЛИВ)
РАЗДЕЛЯЕТ ВСЕГО
4 КИЛОМЕТРА.**

Интересные факты о России.



- **Россия – единственное государство, территория которого омывается двенадцатью морями.**

Склярова Н.А. День науки.

12

Санкт-Петербург

- Метро Санкт-Петербурга – самое глубокое в мире. Его средняя глубина – 100 метров.
- В Санкт-Петербурге мостов в три раза больше, чем в Венеции. По количеству каналов и мостов уместнее не Петербург называть Северной Венецией, а Венецию – Южным Петербургом.
- Санкт-Петербург – самый северный в мире город с населением более миллиона человек.



Интересный факт о России № 2

В России находится самый большой в мире действующий вулкан – Ключевская Сопка. Его высота 4 километра 850 метров. Он выбрасывает столбы пепла на восемь километров вверх. С каждым извержением он становится всё выше. Извергается вулкан Ключевская Сопка на протяжении последних 7 тысяч лет.



Интересный факт о России № 78

В России 103 заповедника, 43 гигантских национальных парка и 70 заказников. Общая площадь особо охраняемых природных территорий России – почти 600 тысяч квадратных километров, что составляет 4% всей площади страны.



Интересный факт о России № 47

Самый большой когда-либо отлитый колокол – российский Царь-колокол работы мастеров Ивана Фёдоровича Моторина и его сына Михаила. Вес Царь-колокола 12327 пудов и 19 фунтов, то есть 201 тонна 924 килограмма. Его высота – 6 метров 14 сантиметров.



Интересный факт о России № 12

Урал — самые старые горы в мире. Расположенная в Кузинском районе у деревни Александровка гора Карандаш возникла 4, 2 миллиарда лет назад. Исторические названия Уральских гор – Большой Камень, Сибирский Камень, Земной Пояс, Поясной Камень. Когда-то Уральские горы были очень высокими, но теперь от прежних гор остались только основания.



Семь чудес России



Байкал



Долина гейзеров на Камчатке



Мамаев курган и Родина мать



Петергоф



Собор Василия Блаженного




Столбы выветривания



Гора Эльбрус на Кавказе



*Золотое
кольцо
России*




Золотое Кольцо России.

Лучший способ понять и познать великую Россию – проехать по ее Золотому Кольцу. Города Золотого Кольца хранят исторические и архитектурные памятники Древней Руси. В Золотое Кольцо входит восемь городов — Сергиев Посад, Переславль-Залесский, Ростов Великий, Ярославль, Кострома, Иваново, Суздаль и Владимир.

В городах Золотого Кольца России представлены все этапы развития древнерусского зодчества: величественные белокаменные храмы 12-13 веков, шатровые постройки 16 века, строения 17 века, творения архитектурных и живописных школ Ростова, Ярославля, Костромы, Владимира.







Россия

- Россия, ты – великая держава,
Твои просторы бесконечно велики.
На все века себя ты увенчала славой.
И нет другого у тебя пути.

Озёрный плен твои леса венчает.
Каскад хребтов в горах мечты таит.
Речной поток от жажды исцеляет,
А степь родная хлебушек родит.

Твоими городами мы гордимся.
От Бреста до Владивостока путь
открыт.
Тебя венчает славная столица,
А Петербург историю хранит.

В земле твоей богатств поток
неиссякаем,
К сокровищам твоим нам путь лежит.
Как мало о тебе ещё мы знаем.
Как много изучить нам предстоит.

