

Виртуальная экскурсия «Стрелка Васильевского острова»

Подготовила студентка группы 101ПД 1 курса
Ахинжанова Л.

ПЛАН

- 1) Стрелка Васильевского острова
- 2) Биржевая площадь
- 3) Биржевой проезд
- 4) Тифлисский переулок
- 5) Тифлисская улица
- 6) Площадь академика Сахарова
- 7) Менделеевская линия
- 8) Университетская набережная

Стрелка Васильевского острова

- Восточная оконечность Васильевского острова в Санкт-Петербурге; один из самых завораживающих архитектурных ансамблей города; пример гармонии архитектуры города с пейзажем берегов Невы.





- В 1716 году был утверждён проект архитектора Доменико Трезини, согласно которому здесь должна была появиться замкнутая трапециевидная площадь, окружённая по периметру жилыми домами. Однако вскоре Пётр I решил сделать стрелку культурным и деловым центром города. Под эти цели Трезини в 1719 — 1721 годы создал новый проект, предусматривающий постройку правительственных учреждений — здания Двенадцати коллегий, а также биржи, гостиного двора и собора. В 1750-е годы посередине площади по проекту И. Я. Шумахера был поставлен специальный павильон для Готторпского глобуса. В 1805—1810-х годах архитектор Тома-де-Томон построил на пустой площади между этими районами здание новой Биржи. Величественное здание выполнено в стиле античных храмов.

Биржевая площадь



- Биржевая площадь – одна из самых старых и обладающих исторической ценностью площадей Санкт-Петербурга. Она расположена на Стрелке Васильевского острова, между набережными Университетской и Макарова.





- Ещё во времена Петра Первого данной территории отводилась роль делового и культурного центра. Вот и своё название площадь получила благодаря зданию биржи, где совершались различные торговые сделки. С этого момента на ней начали возводить деревянные и каменные строения Гостиного двора. В начале XIX века было построено массивное здание Биржи по плану Тома де Томона с ростральными колонами, на которых были изображены русские реки Волга, Днепр, Нева и Волхов. В данный момент здесь расположен военно-морской музей.

- Площадь имеет богатую именную историю, её называли Пушкинской, так как было решено установить на ней памятник А. С.Пушкину, но данное мероприятие не осуществилось, и название было возвращено. В период блокады 1941-1944 года Биржевая площадь подвергалась обстрелам и бомбардировкам. Сейчас не осталось и следа от прошлой трагедии, площадь великолепна своими историческими зданиями различной архитектуры и небольшим сквером. Недалеко находится Биржевой разводной мост конца XIX века. Романтические натуры с удовольствием любят этим действием в тёплое время года.



Биржевой проезд

- **Биржевой проезд** — улица в Василеостровском районе Санкт-Петербурга. Проходит от Менделеевской линии до Биржевой площади. Современное название *Биржевой проезд* известно с 1900-х годов на участке от Таможенного переулка до Тифлисского переулка. Название связано с местонахождением Биржи, с задней стороны которой проходит проезд. Современные границы приобрёл в 1957 году. С этого времени иногда разделяется на *Биржевой проезд № 1* (южная часть) и *Биржевой проезд № 2* (северная часть)



Тифлисский переулок

- Тифли́сский переу́лок — улица в Василеостровском районе Санкт-Петербурга. Проходит от Биржевого проезда до Тифлисской улицы.
- В 1877-1887 годы в Таможенный переулок, с 1887 года до середины 1950-х годов входил в Тифлисскую улицу. Современное название Тифлисский переулок возникло в середине 1950-х годов, в связи с выделением проезда из Тифлисской улицы.



Тифлисская улица

- **Тифлисская улица** — улица в Василеостровском районе Санкт-Петербурга. Проходит от площади Академика Сахарова до набережной Макарова. 16 апреля 1887 года присвоено наименование *Тифлисская улица* (вокруг здания исторического факультета Университета, включая современные Тифлисский переулок и часть Биржевого проезда) по городу Тифлису в ряду улиц Васильевской полицейской части, названных по городам Кавказа.
- В 1950-е годы выделен Тифлисский переулок, а улица сменила направление и продлена до набережной Макарова.



Площадь Академика

Сахарова

- **Площадь Академика Сахарова** (разг. площадь Сахарова) — площадь в Санкт-Петербурге, название которой посвящено академику А. Д. Сахарову, советскому физика, академику, политическому деятелю, диссиденту и правозащитнику. Возле площади располагается Здание Двенадцати коллегий, Исторический факультет СПбГУ, Философский факультет СПбГУ, Библиотека Российской академии наук.




Менделеевская линия



- Менделеевская линия — улица на Васильевском острове в Санкт-Петербурге. Пролегает между Университетской набережной и площадью академика Сахарова. Менделеевская линия расположена в восточной части Васильевского острова, который после основания Санкт-Петербурга был подарен Петром I князю Александру Даниловичу Меншикову. В 1710 году было начато строительство первого каменного здания в городе — дворца А. Д. Меншикова.

- Вдоль улицы в начале XVIII века был прокопан канал, который помогал осушить территорию Коллежской площади, находящейся с восточной (нечётной) стороны улицы. Саму линию с 1776 года тоже называли *Коллежской*. Канал был закопан в конце XVIII века. В 1783—1789 годах на будущей Университетской набережной торцом к Коллежской линии по проекту архитектора Джакомо Кваренги было построено здание Академии наук. По его же проекту в 1800—1815 годах был построен Новобиржевой Гостиный двор.





- С января 1866 года по август 1890 года в нижнем этаже здания Двенадцати коллегий жил и работал выдающийся учёный Д.И. Менделеев. В память о нём 6 октября 1923года *Университетскую линию* переименовали в *линию имени Профессора Менделеева*. В быту быстро сформировалось более короткое название *Менделеевская линия*, так она стала называться с 1930-х годов.
- В 1936 году в центре линии был разбит сквер, перепланированный в 1950-х годах архитектором Б. М. Серебровским. В 1986 году на пересечении Менделеевской линии с Университетской набережной был установлен памятник М. В. Ломоносову.

Университетская набережная

- **Университетская набережная** — набережная Большой Невы в Санкт-Петербурге, на Васильевском острове, пролегающая от Биржевой площади до площади Трезини и 6-й линии. Застройка набережной начала формироваться одной из первых в городе в связи с планами Петра I устроить в этом месте административный центр Санкт-Петербурга.



- В 1710 году было начато строительство первого каменного здания в Санкт-Петербурге — Дворца Меншикова. В первой половине XVIII века здесь также были построены дворец царицы Прасковьи Федоровны (на участке дома № 1), деревянное здание церкви Воскресения Христова с высокой колокольней, здания Кунтскамеры и Двенадцати коллегий, а также дом архитектора Трезини. Остальные участки вниз по течению Невы были заняты рядовой жилой застройкой.



- Первоначально набережная называлась *Наличная линия* (1741—1756 годы), это название характерно для передних, лицевых улиц. Так назывался участок от здания Двенадцати коллегий до Кадетской линии. В середине XVIII века берег от здания Двенадцати коллегий до 22-й линии назывался *Набережной линией*, как и другие набережные рек и каналов.

- Современное наименование *Университетская набережная* получила 16 апреля 1887 года по Санкт-Петербургскому государственному университету, который был учрежден в 1819 году и частично размещен тогда в Здании Двенадцати коллегий.

