

Центральная Россия

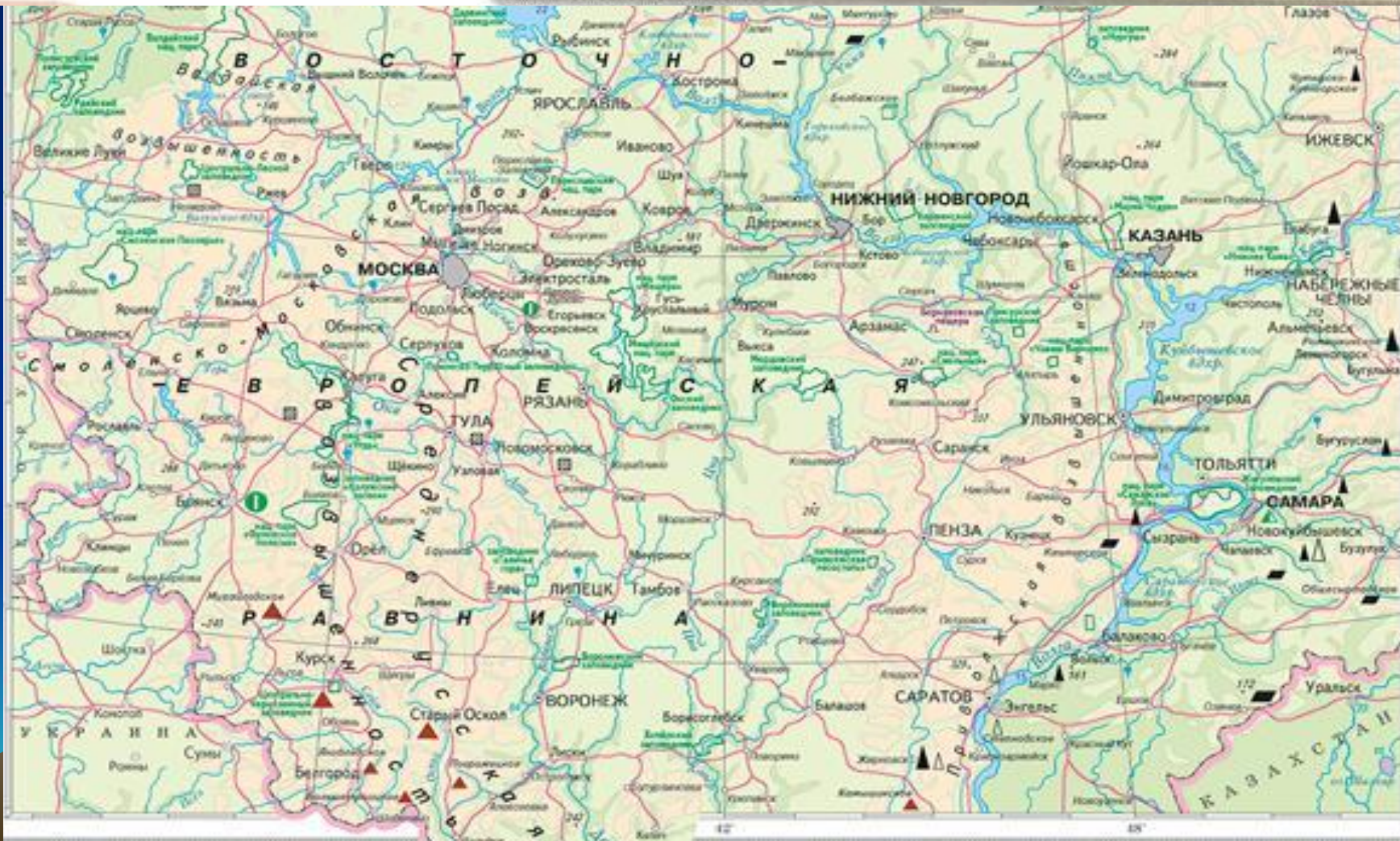


Физико-географическое

Центр европейской части страны и Русской равнины

Климат умеренно континентальный

Внутриконтинентальное положение



Административно–территориальное деление

Состав:

- город федерального значения: Москва
- республики: Марий Эл, Мордовия, Чувашия
- области: Белгородская, Брянская, Владимирская, Воронежская, Ивановская, Калужская, Кировская, Костромская, Курская, Липецкая, Московская, Нижегородская, Орловская, Рязанская, Смоленская, Тамбовская, Тверская, Тульская, Ярославская

Экономико-географическое

Столичное положение

Центральное положение в транспортной системе европейской части России

Граница как с развитыми, так и с богатыми природными ресурсами районами страны

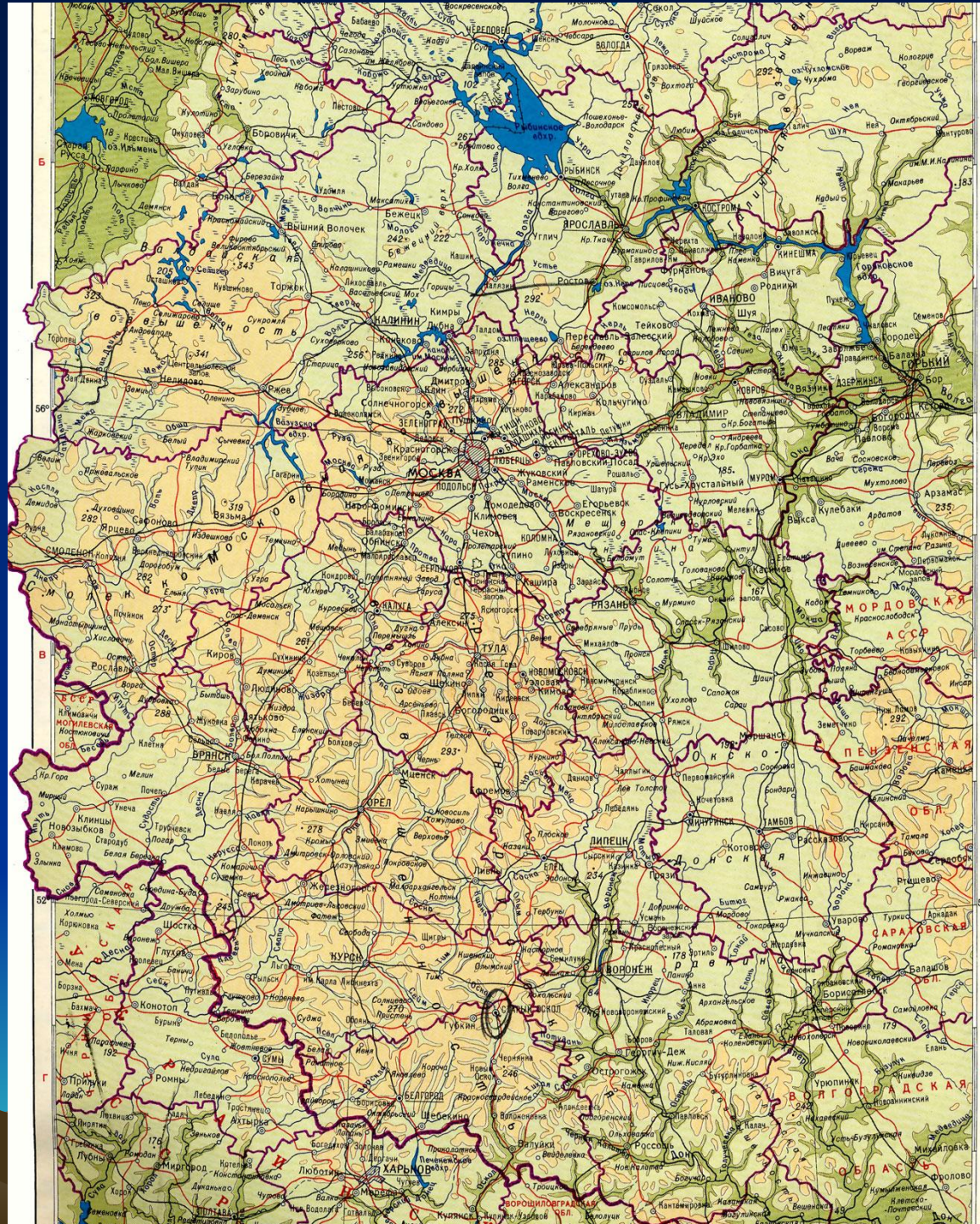
Геополитическое

Государственная граница с Беларусью и Украиной

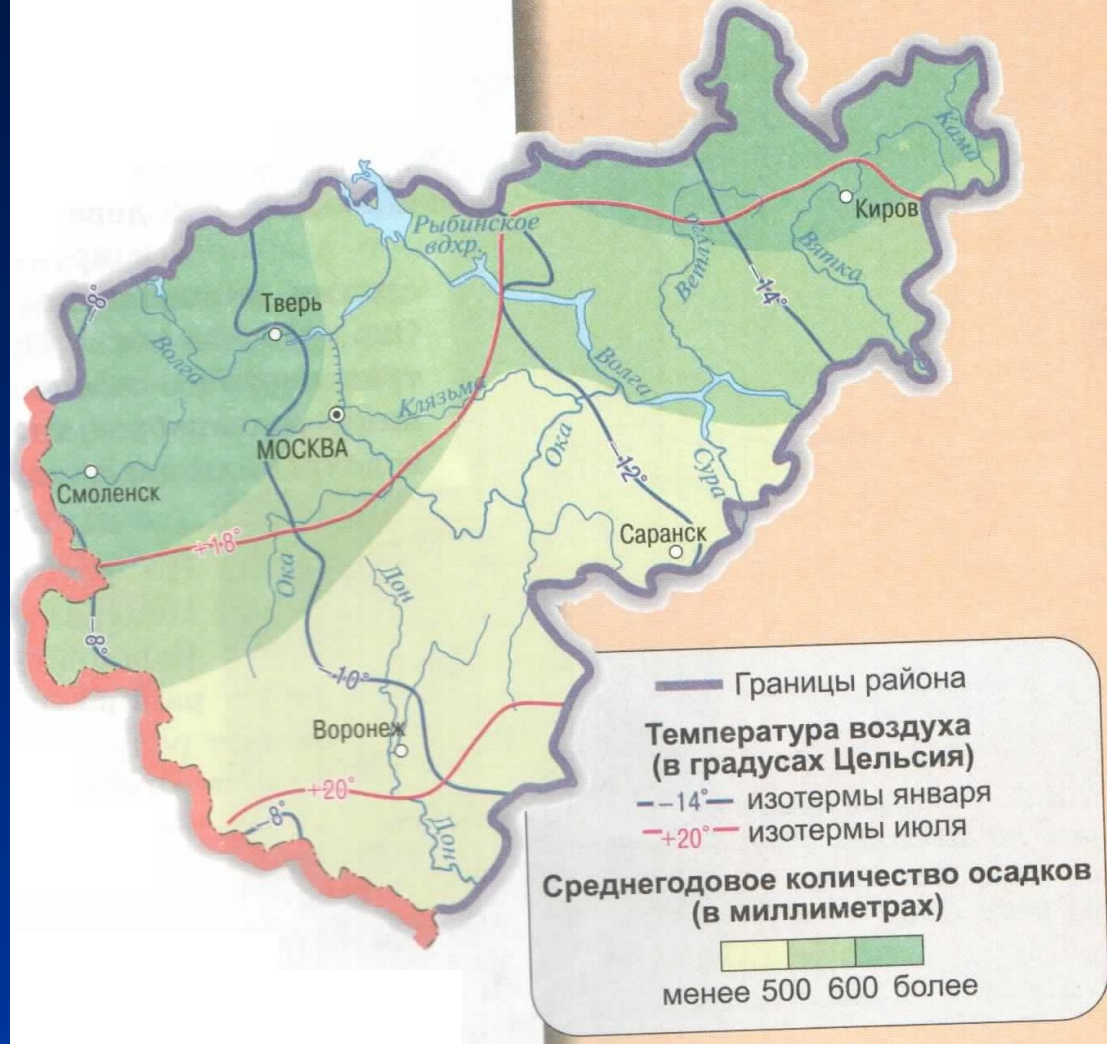
Защищенность системой противоракетной обороны



- Северная часть: на рельеф оказал влияние ледник. (рельеф холмистый или сглаженный волнистый)
- Валдайская, Смоленско-Московская возвышенность, Северные Увалы
- Южная часть рельеф мягкий, волнистый, водоразделы широкие.
- Равнина: Окско-Донская
- Возвышенность: Среднерусская.

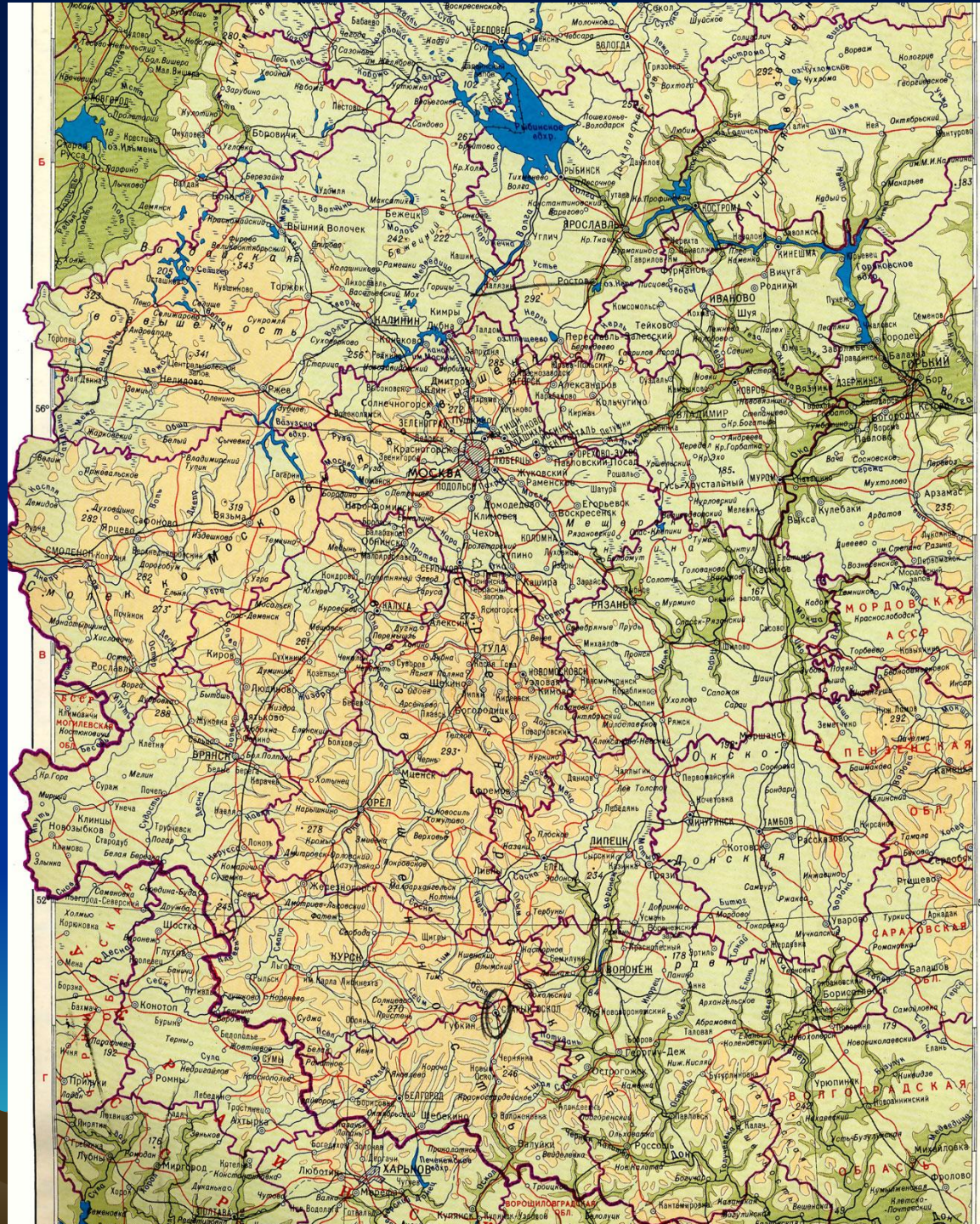


- Климат — умеренно-континентальный (Почему?)
- Формируется за счет:
- 1) континентальный воздух умеренных широт и иногда атлантические или средиземноморские циклоны;
- 2) Арктический воздух приносит заморозки весной и осенью и морозную погоду зимой, а летом теплую погоду.
- 3) Тропические возд. Массы вызывают засуху.



- Зима не слишком холодная, а лето более теплое, чем на ЕС и ЕС-3

- Центральная Россия расположена в пределах крупных водоразделов.
- Речная сеть бассейнов Каспийского, Черного и Балтийского морей.
- Наиболее крупные реки: Днепр, Западная Двина, Дон, Волга с притоками.
- Судходные: Волга, Ока, Москва.
- Водохранилища на Волге.
- Озера: Селигер



- 4 природные зоны.
- Наибольшая лесистость в Волго-вятском районе, Костромской и тверской области.
- В северных районах много болот и лугов. Почвы дерново-подзолистые и болотные.
- Лесостепи: дубравы и сосново-дубравные леса
- На юге степи с серыми лесными и черноземными почвами.



- Руды – КМА
- Бурый уголь-Подмосковный бассейн.
- Торф, фосфориты.
- Гидроэнергетические ресурсы
- Лесные ресурсы (Кировская и Костромская область)
- Агроклиматические ресурсы
- Рекреационные ресурсы



Рис. 75. Центральная Россия

Домашнее задание

- § 33, 34
- Отметить на контурной карте:
 - 1) Подписать:
 - соседние государства и районы России.
 - области и города ЦР.
 - 2) Возвышенности и равнины
 - 3) Крупнейшие реки и озера.

