

Северной Европы

7 класс

Д3 параграф
22



Работа в контурной карте

Нанесите на к.к.

1. Страны Северной Европы:
Норвегию* Швецию*
Финляндию Данию*
Исландию

2. Подпишите столицы этих государств.



3. Отметьте усл. знаком королевства*

4. Раскрасьте регион одним цветом

5. Подпишите береговую линию этого региона: моря, заливы, п-ова



Характеристика ГП и рельефа - читаем карту

Используйте атлас и учебник с.98

Опишите ГП стран С.Европы.

- Где расположены, какими морями, заливами омываются?

2. Какая форма рельефа преобладает (определите высоту)

3. Что называют фьордами и шхерами?

4. Какую из 5 стран можно назвать страной тысячи озер?

Фьорды – узкие морские заливы, образованные ледником.

Шхеры – скалистые острова, «отполированные» ледником.



Средние и высокие фьорды

рельефа:

шхеры

фьорды



Бараньи лбы и курчавые скалы

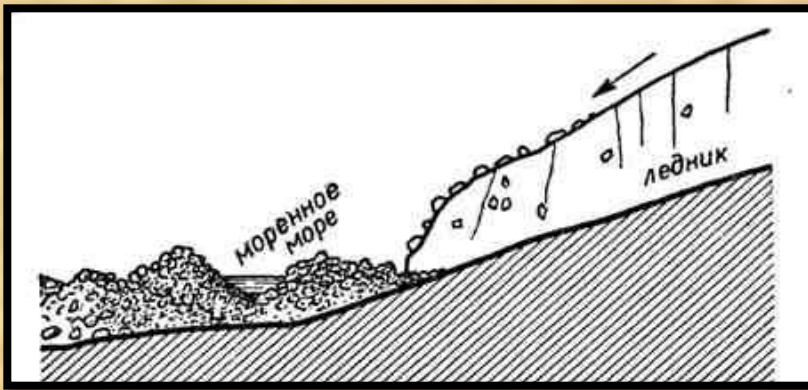


Холмы и озерные котловины. Финляндия – страна тысячи озер



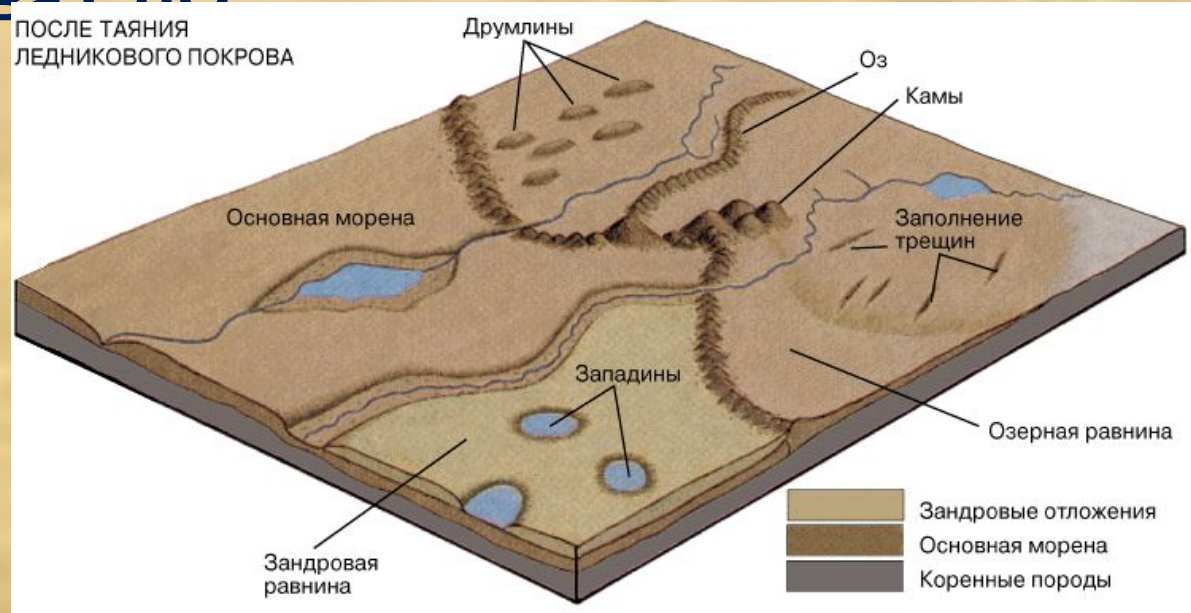
• Озеро Сайма

Читай учебник стр. 99.



Центр древнего оледенения – территория, где формировался ледник (t ниже 0 и много осадков)

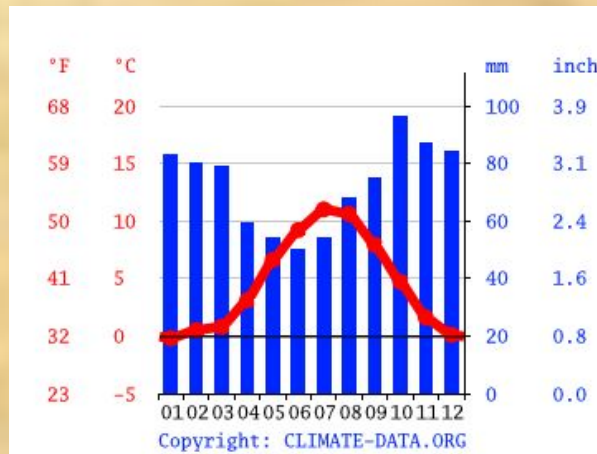
В Европе – это Скандинавские горы и острова СПО



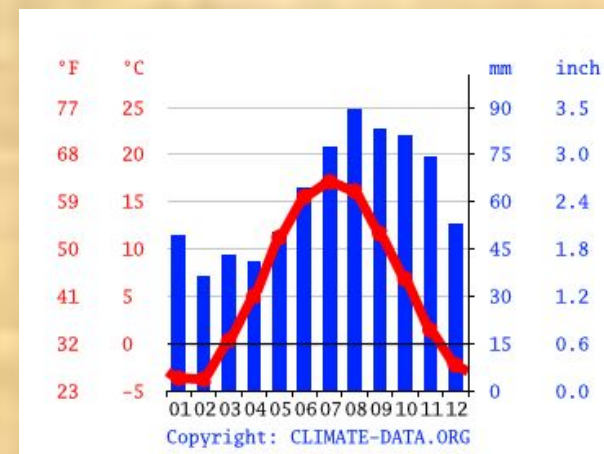
Климатические пояса



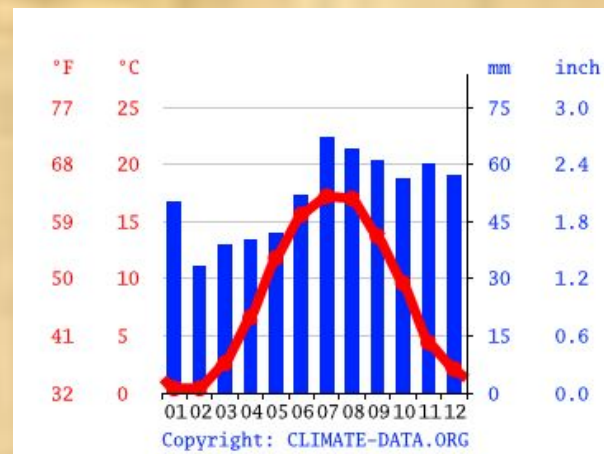
Определите тип климата (КП) для стран
Северной Европы
по карте климатических поясов стр. 12 атласа



Рейкьявик



Осло



Копенгаген

1. В каких КП лежат страны Северной Европы?

2. Почему в этих странах не бывает суровой зимы? Что их «согревает»?
Нанесите этот объект на к.к.

Определите в каких ПЗ
расположены страны
Северной Европы




Тундра (от **фин.** *tunturi* — безлесная плоская вершина). Преобладает мохово-лишайниковая и кустарничковая растительность.
Лесотундра – это сочетание растительности тундры и тайги





Швеция
Финляндия
крупнейшими
ресурсов

страны Европы,
обладающие
запасами лесных





норвежцы



Королевская семья Дании



Дольф Лундгрэн швед

Королевские семьи Норвегии и Швеции

1. К какой расе и языковым семьям и группам относятся жители Северной Европы? 2. От кого произошли эти народы? 3. Назови характерные черты внешности этих народов. (стр. 101 + атлас карта плотности населения)

Традиционные дома ВИКИНГОВ



Длинные дома викингов



ШВЕЦИЯ



ДАНИЯ




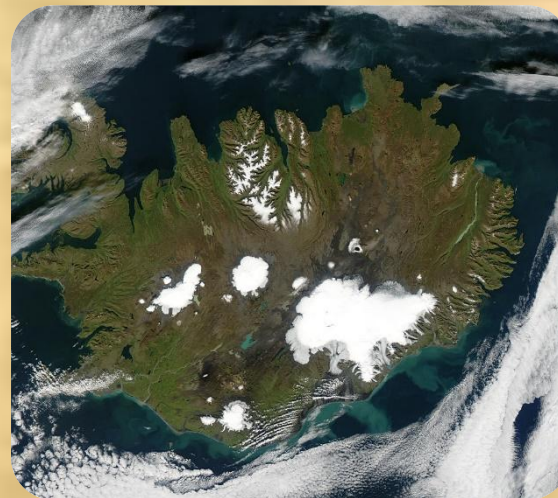
Традиционные жилища саамов (лопарей) -

Вежа


Вежа делалась из брёвен в форме пирамиды с дымовым отверстием вверху. Остов вежи покрывали оленьими шкурами, а сверху укладывали кору, хворост и дёрн и придавливали берёзовыми жердями для прочности. В центре жилища устраивали каменный очаг.



Исландия – страна скал, ледников, вулканов и




**Традиционные дерновые дома
исландцев**



1. Как живут и чем занимаются народы Северной Европы сегодня?
2. Выпиши, что производят в каждой из стран Северной Европы





Назови имена известных писателей стран Северной Европы. С какими их произведениями ты знаком?



