

# ГОСУДАРСТВЕННЫЙ ЗЕМЕЛЬНЫЙ НАДЗОР НА ТЕРРИТОРИИ АРОМАШЕВСКОГО РАЙОНА



# АКТУАЛЬНОСТЬ РАБОТЫ:

система земельной реформы на территории РФ завершена. В результате ее осуществления образован рынок земли, в котором присутствуют различные формы прав собственности. Земельное законодательство предоставляет собственникам, землевладельцам, землепользователям, арендаторам широкие права по самостоятельному хозяйствованию на земле. Причем эта деятельность не должна наносить ущерба окружающей среде и нарушать права и законные интересы иных лиц. Поэтому вопросы, связанные с правомерным использованием и охраной земель, являются, на сегодняшний день, актуальными.



# ЦЕЛЬ РАБОТЫ:

анализ проведения государственного земельного надзора за использованием и охраной земель на территории Аромашевского района.



# ЗАДАЧИ РАБОТЫ:

1. изучить особенности развития государственного земельного надзора на современном этапе;
2. выявить социально-экономический потенциал Аромашевского района;
3. предложить направления совершенствования деятельности государственного земельного надзора в Аромашевском районе.

# ПОНЯТИЕ ГОСУДАРСТВЕННОГО ЗЕМЕЛЬНОГО НАДЗОРА



**Государственный земельный надзор –**

**это надзор специально уполномоченных государственных органов за соблюдением земельного законодательства,**

**требований охраны и использования земель организациями независимо от их организационно-правовых форм и форм**

**собственности, их руководителями, должностными лицами, а также гражданами**



# ВИДЫ ГОСУДАРСТВЕННОГО ЗЕМЕЛЬНОГО КОНТРОЛЯ

Государственный земельный контроль осуществляется  
в форме проверок

## Плановая проверка

На основании ежегодного  
плана разработанного в  
соответствии с правилами  
утвержденными  
Правительством  
Российской Федерации

## выездная

обследование земельного  
участка: фотографирование,  
обмер площади, осмотр на  
предмет целевого  
использования, захламления,  
сохранности межевых знаков

## ВИДЫ

## Внеплановая проверка

При проверке ранее  
выданных предписаний и по  
поступившим обращениям  
при наличии оснований,  
предусмотренных ФЗ-294 от  
26.12.2008 (для юр. лиц и ИП)

## документарная

рассмотрение документов  
имеющихся в  
контролирующем органе  
и представленных  
проверяемых лицом

## ФОРМЫ

# ВЕДЕНИЕ ГЗК В АРОМАШЕВСКОМ РАЙОНЕ

Исполнение муниципальной функции «Проведение проверок юридических лиц и индивидуальных предпринимателей при осуществлении муниципального земельного контроля на территории Аромашевского муниципального района» осуществляется администрацией Аромашевского муниципального района Тюменской области



# ГОСУДАРСТВЕННЫЙ ЗЕМЕЛЬНЫЙ НАДЗОР ОСУЩЕСТВЛЯЕТСЯ ЗА СОБЛЮДЕНИЕМ

обязанностей по рекультивации земель при разработке месторождений полезных ископаемых

требований и обязательных мероприятий по улучшению земель и охране почв от ветровой, водной эрозии и предотвращению других процессов, ухудшающих качественное состояние земель

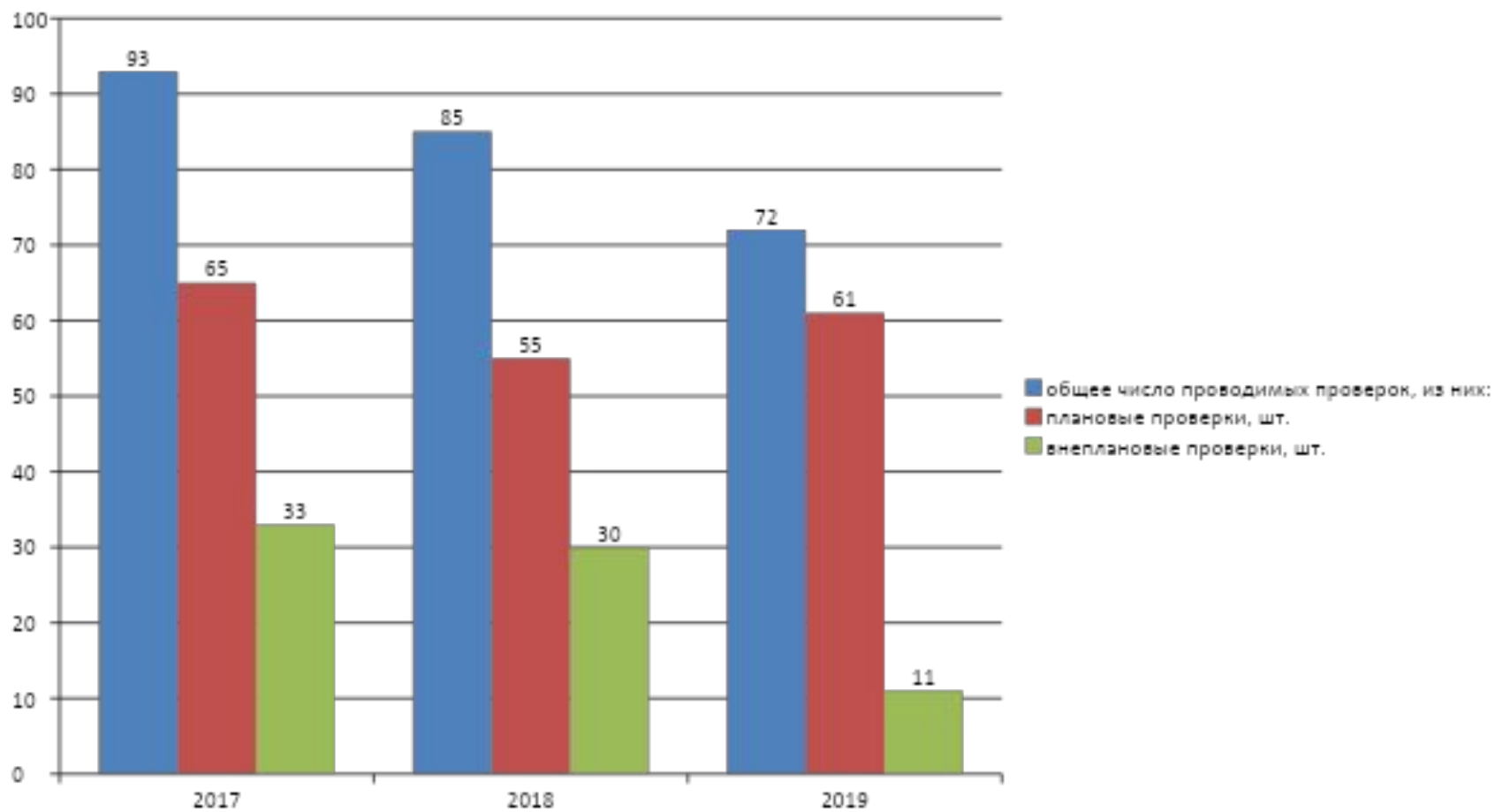
режима использования земельных участков и лесов в водоохраных зонах и прибрежных полосах водных объектов

требований о запрете самовольного снятия, перемещения и уничтожения плодородного слоя почвы, а также порчи земель в результате нарушения правил обращения с пестицидами и агрохимикатами или иными опасными для окружающей среды веществами и отходами производства и потребления

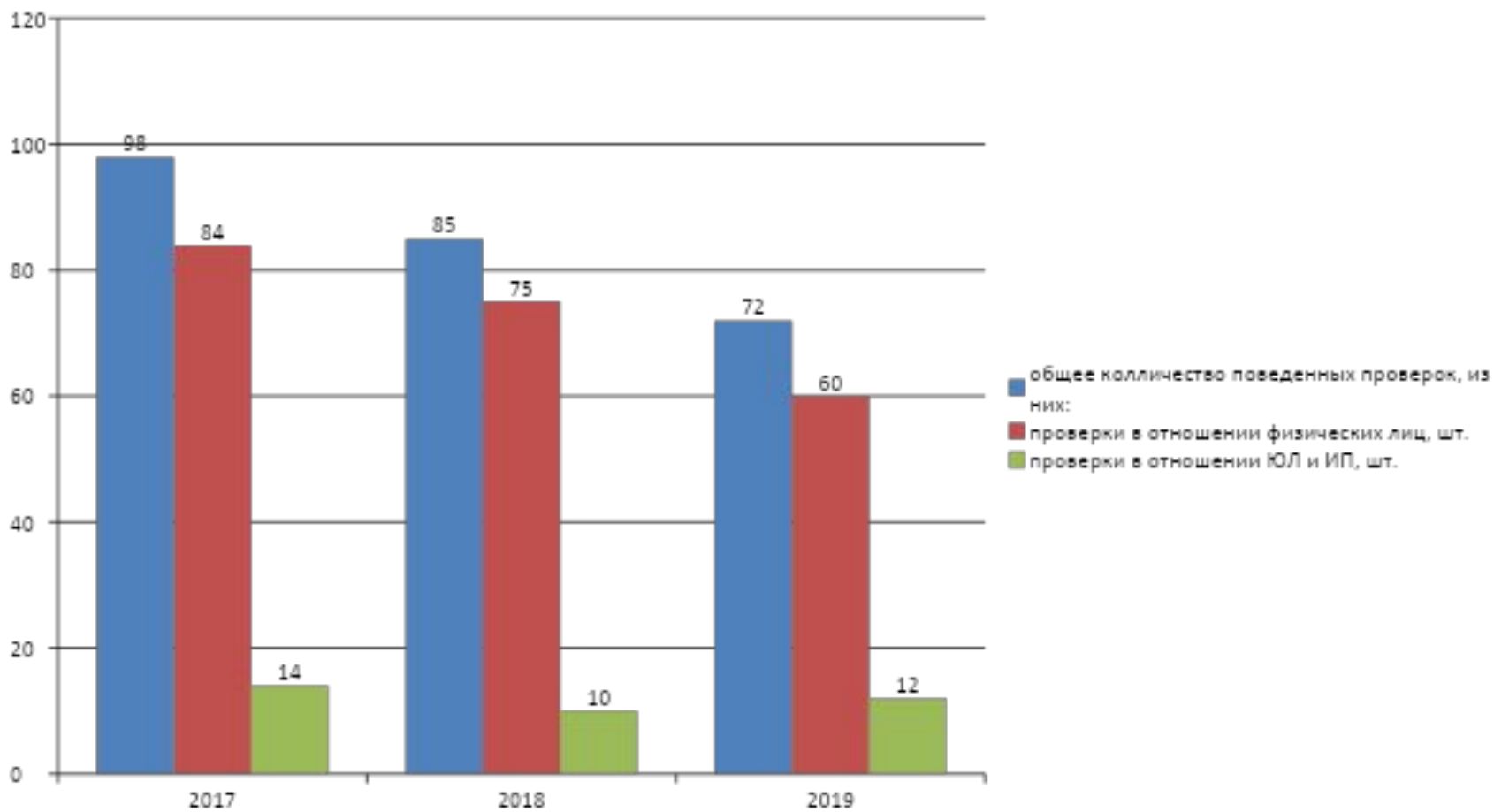
предписаний, выданных должностными лицами Федеральной службы по надзору в сфере природопользования и ее территориальных органов в пределах компетенции, по вопросам соблюдения требований земельного законодательства и устранения нарушений в области земельных отношений.



# КОЛИЧЕСТВО ПРОВЕДЕННЫХ ПЛАНОВЫХ И ВНЕПЛАНОВЫХ ПРОВЕРОК НА ТЕРРИТОРИИ АРОМАШЕВСКОГО РАЙОНА

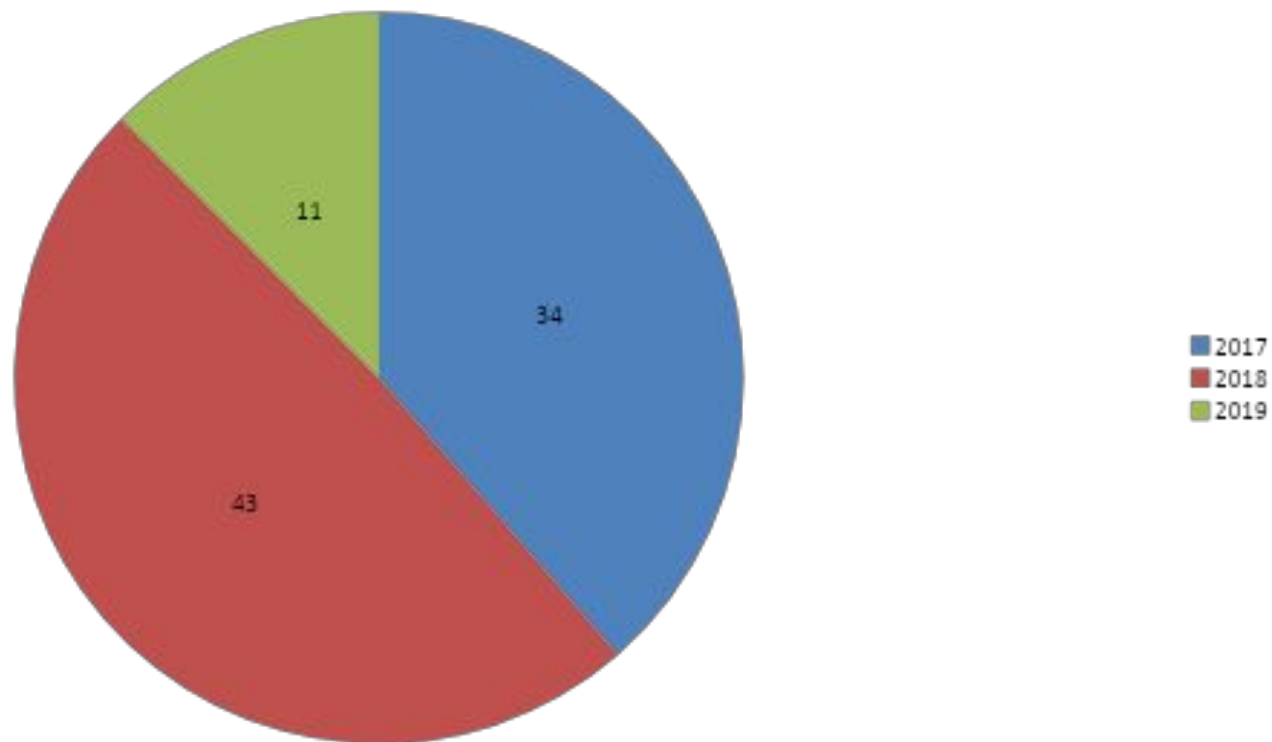


# КОЛИЧЕСТВО ПРОВЕРОК СОБЛЮДЕНИЯ ЗЕМЕЛЬНОГО ЗАКОНОДАТЕЛЬСТВА



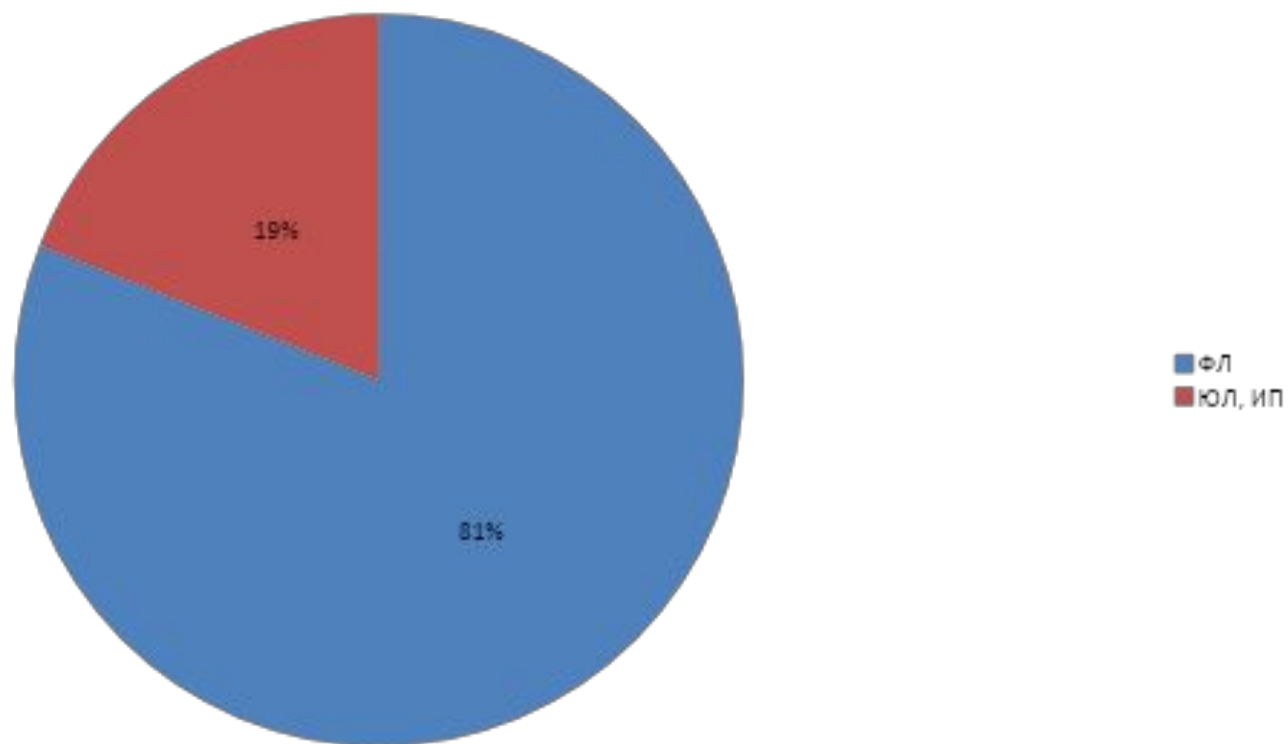
# НАРУШЕНИЯ ЗЕМЕЛЬНОГО ЗАКОНОДАТЕЛЬСТВА НА ТЕРРИТОРИИ АРОМАШЕВСКОГО РАЙОНА

Общее число выявленных нарушений, шт.

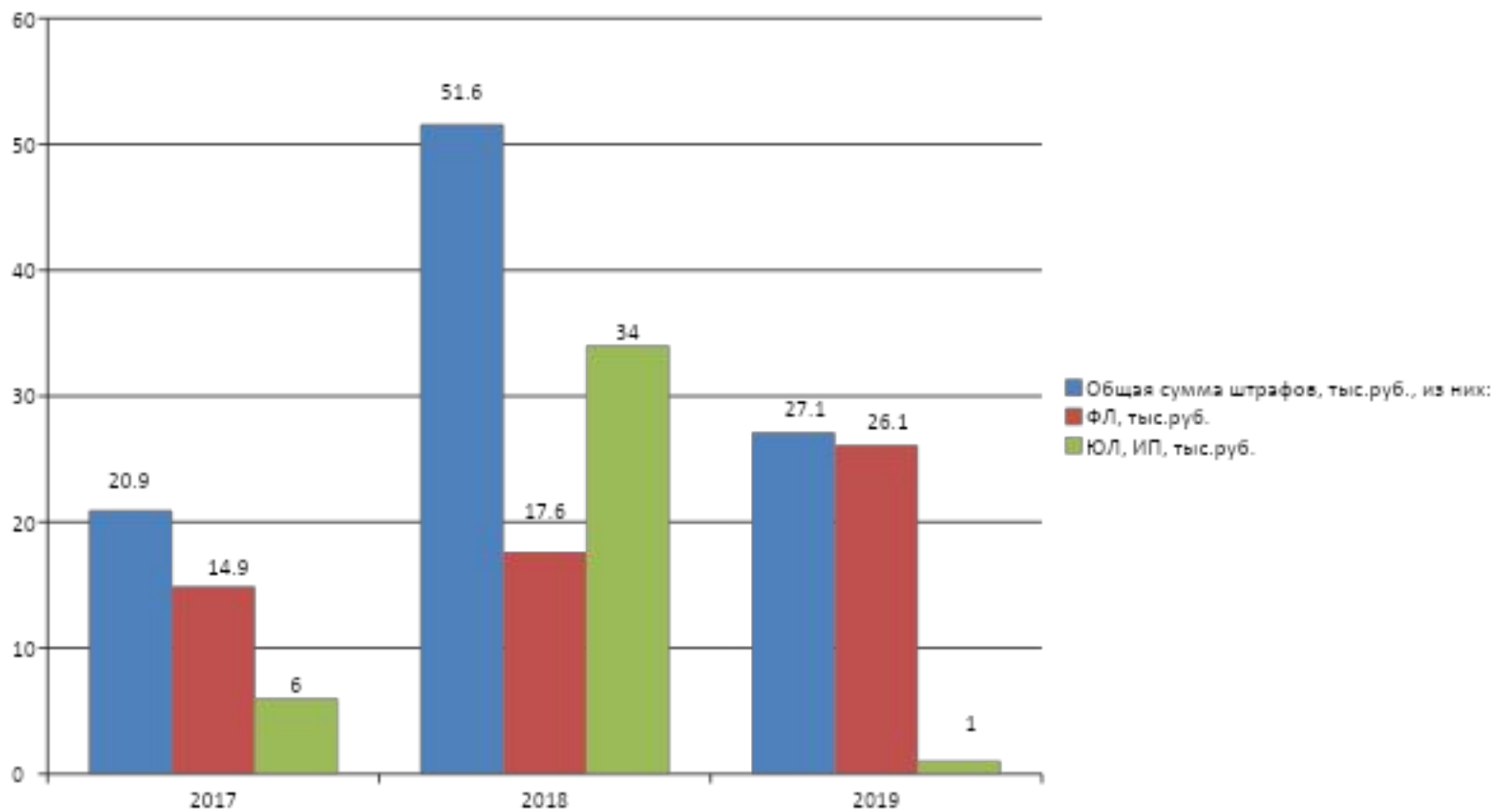


# ДИАГРАММА РАСПРЕДЕЛЕНИЯ ЧИСЛА ВЫЯВЛЕННЫХ ПРАВОНАРУШЕНИЙ

Распределение числа выявленных правонарушений за 2017-2019 гг



# Диаграмма распределения суммы наложенных штрафов





# ВЫВОДЫ

1. Количество проверок соблюдения земельного законодательства в плановом режиме остается одинаковым,
2. Количество внеплановых уменьшилось, в связи с уменьшением количества выявленных нарушений.
3. Качественное снижение нарушений и улучшении работы в системе органов земельного надзора.
4. На протяжении всего периода осуществления данной функции на территории Аромашевского района случаев обжалования ЮЛ и ФЛ, ИП вышестоящему должностному лицу либо в суд действий (бездействия) должностных лиц органа ГЗК в части нарушения порядка проведения мероприятий по надзору не было.
5. Выявленные в ходе проверок нарушения земельного законодательства в дальнейшем устраняются ЮЛ и ФЗ.
6. В результате проводимых мероприятий формируется актуальная информационная база земельных ресурсов муниципального образования, которая включает в себя, в том числе, данные о пользователях земельных участков.
7. ГЗК на территории Аромашевского района является одним из механизмов по борьбе с нарушениями земельного законодательства

# ПРЕДЛОЖЕНИЯ ПО СУЩЕСТВЕННОМУ ПОВЫШЕНИЮ ЭФФЕКТИВНОСТИ НАДЗОРА

систематическое проведение учебных мероприятий, по изучению действующего законодательства, совершенствовать навыки и умения использования геодезических инструментов;

осуществлять проверки работы специалистов, в соответствии с планом работы администрации Аромашевского муниципального района Тюменской области;

осуществление дальнейшего взаимодействия с органами, осуществляющими контрольно надзорные функции посредством взаимных консультаций, рабочих встреч;

вести работу по ознакомлению граждан с результатами контрольных мероприятий по государственному земельному надзору;

осуществить дополнительную помощь, провести стажировку и контроль за деятельностью вновь принимаемых госземинспекторов;

Проводить разъяснительную работу по вопросам государственного земельного надзора через СМИ на территории района;

В целях повышения юридической грамотности сотрудников администрации внедрить практику проведения учебных семинаров;

**Государственный  
земельный надзор**

# СПАСИБО ЗА ВНИМАНИЕ

