

# Проблемы применения современных правовых при регулировании горных отношений на Каспии ( вопросы соотношения международного и национального права )

Подготовила доцент  
кафедры теории и  
истории государства и  
права, к.ю.н.  
Волочкова М.Е.

# Географический статус

- Каспийское море - крупнейший на Земле замкнутый водоём, который может классифицироваться как самое большое бессточное озеро, либо как полноценное море, из-за своих размеров, а также из-за того, что его ложе сложено земной корой океанического типа.
- Площадь Каспийского моря в настоящее время - примерно 371 000 км<sup>2</sup>, максимальная глубина - 1025 м.

Каспийское море омывает берега пяти прибрежных государств:

- России (Дагестана, Калмыкии и Астраханской области) - на западе и северо-западе, длина береговой линии 695 километров
- Казахстана - на севере, северо-востоке и востоке, длина береговой линии 2320 километров
- Туркмении - на юго-востоке, длина береговой линии 1200 километров
- Ирана - на юге, длина береговой линии - 724 километра
- Азербайджана - на юго-западе, длина береговой линии 955 километров



# Возникновение «Каспийского вопроса»

- До 1991 года проблемы Каспия на двусторонней основе решали сначала Российская империя и Персия, затем СССР и Иран.
- После распада Советского Союза на арене появились новые игроки – суверенные и независимые Азербайджан, Казахстан, Россия и Туркменистан. Иран и его интересы остались прежними.
- Переговорный процесс идет с 1992 года, когда Иран предложил создать организацию регионального сотрудничества.
- В 1996 году Россия предложила выделить каждому из прикаспийских государств 45-мильный сектор, а центральную часть моря оставить общей и управляемой по принципу кондоминиума.
- Первая "каспийская встреча" на высшем уровне состоялась в Ашхабаде в 2002 году.





# ВАРИАНТЫ РАЗДЕЛА КАСПИЙСКОГО МОРЯ




Возможные границы и нефтегазовые месторождения на Каспии



**— — — — — Вариант России, Азербайджана и Казахстана**  
Разграничение по линиям равного удаления от берегов.  
По данной схеме Ирану достанется около 14% нынешней площади Каспия.

**— — — — — Вариант Ирана**  
Иран считает, что каждая из пяти каспийских стран должна разделить море ровно поровну. В таком случае Ирану должна достаться соответственно пятая часть, 20 процентов площади Каспия. Иранская сторона сама себе наметила свою долю. Распределение остального пространства Каспия Иран не интересует.

**— — — — — Вариант Туркмении**  
Туркменский подход водится к определению координат срединной линии методом равноудаленных точек, но по широтам. При разделе моря таким хитрым способом на широте 40 20' от границы до азербайджанского берега будет в три раза ближе, чем до берега Туркменистана.

-  разведанные нефтегазовые месторождения
-  месторождения, принадлежность которых оспаривается разными странами
-  готовые к разработке месторождения, в отношении которых уже выдана лицензия на разработку

## Саммиты «Каспийской пятерки»

- Состоялось 6 саммитов прикаспийских государств (23-24 апреля 2002 года, 16 октября 2007 года, 18 ноября 2010 года, 29 сентября 2014 года, 4-5 декабря 2017 года, 12-15 августа 2018 ). Первый саммит прикаспийских прошел в Ашхабаде в 2002 году. Тогда было принято решение провести вторую встречу в Тегеране в 2003 году, но в этот срок она не состоялась и потом еще несколько раз откладывалась.
- Лишь в октябре 2007 года в Тегеране прошел второй саммит. Его участники подписали Декларацию, в которой обозначили общие подходы к выработке конвенции о правовом статусе Каспия.
- В рамках третьего каспийского саммита в Баку было подписано Совместное заявление президентов "каспийской пятерки", а также Соглашение о сотрудничестве в сфере безопасности на Каспийском море.
- На четвертом каспийском саммите впервые за 18 лет зафиксировали конкретные условия конвенции по статусу Каспийского моря.
- На пятом саммите подготовлен Проект Конвенции по 3 –м основным вопросам.
- На 6 саммите подписана Конвенция о правовом статусе Каспийского моря ( транспорт, экология, защита биоресурсов, глобальные вопросы в области международной энергетики ).



## Итоги 4 и 5 саммита «Каспийской пятерки».

- по признанию Путина и Назарбаева, это были самые успешные из всех саммитов по статусу Каспийского моря.
- Однако, заявления сторон тогда еще имели декларативный характер и не имели юридической силы. Разрешение этой ситуации было перенесено на следующий саммит, который состоялся в Казахстане в декабре 2017 году.
- Сразу можно выделить два основных момента достигнутых договоренностей: не присутствие вооруженных сил нерегиональных стран на Каспийском море и выработка общих принципов разделения акватории водоема.



# Правовое поле

- Рамочная Конвенция по защите морской среды Каспийского моря подписанная 4 ноября 2003 г. в Тегеране (Иран) представителями пяти прикаспийских стран. в силу 12 августа 2006 г.
- 12 августа 2011 года в Актау (Казахстан) в рамках Третьей сессии состоялось подписание Протокола о региональной готовности, реагированию и сотрудничеству в случае инцидентов, вызывающих загрязнение нефтью.
- 12 декабря 2012 года в Москве (Российская Федерация) по итогам 4-й сессии Конференции Сторон Тегеранской конвенции прошло подписание Протокола по защите Каспийского моря от загрязнения из наземных источников и в результате осуществляемой на суше деятельности.
- 4-5 декабря 2017 года подписана основная часть проекта Конвенции.
- 12-15 августа 2018 Конвенция о правовом статусе Каспийского моря.



# Рамочная конвенция по защите морской среды Каспийского моря

- Целью Конвенции является защита морской среды Каспийского моря от загрязнения, включая защиту, сохранение, восстановление, устойчивое и рациональное использование его биологических ресурсов.
- отмечая ухудшение состояния морской среды Каспийского моря вследствие ее загрязнения из различных источников, являющегося результатом антропогенной деятельности, включая сбросы, выбросы и размещение опасных, вредных и других загрязняющих веществ и отходов из источников, находящихся в море и на суше;
- преисполненные решимости сохранить биологические ресурсы Каспийского моря для нынешнего и будущих поколений;
- признавая необходимость обеспечения того, чтобы деятельность на суше не наносила ущерба морской среде Каспийского моря;
- сознавая угрозу для морской среды Каспийского моря и для его уникальных гидрографических и экологических характеристик, связанную с проблемой колебаний уровня моря;
- подтверждая важность защиты морской среды Каспийского моря;
- признавая важность сотрудничества Договаривающихся Сторон между собой и с соответствующими международными организациями в целях защиты и сохранения морской среды Каспийского моря;

## Протокол о региональной готовности, реагировании и сотрудничестве в случае инцидентов, вызывающих загрязнение нефтью, к Рамочной конвенции по защите морской среды Каспийского моря

- Целью настоящего Протокола является обеспечение региональных мер по готовности, реагированию и сотрудничеству в случае загрязнения Каспийского моря нефтью, вызванного видами деятельности, перечисленными в Статьях 8 и 9 Конвенции, и загрязнения моря нефтью из наземных источников.
- Статья 8. Загрязнение, вызванное деятельностью на дне моря
- Статья 9. Загрязнение с судов

## Протокол по защите Каспийского моря от загрязнения из наземных источников и в результате осуществляемой на суше деятельности к Рамочной конвенции по защите морской среды Каспийского моря

- Целью настоящего Протокола являются предотвращение, снижение, контроль и в максимально возможной степени устранение загрязнения морской среды из наземных источников и в результате осуществляемой на суше деятельности для достижения и поддержания экологически здоровой морской среды Каспийского моря.

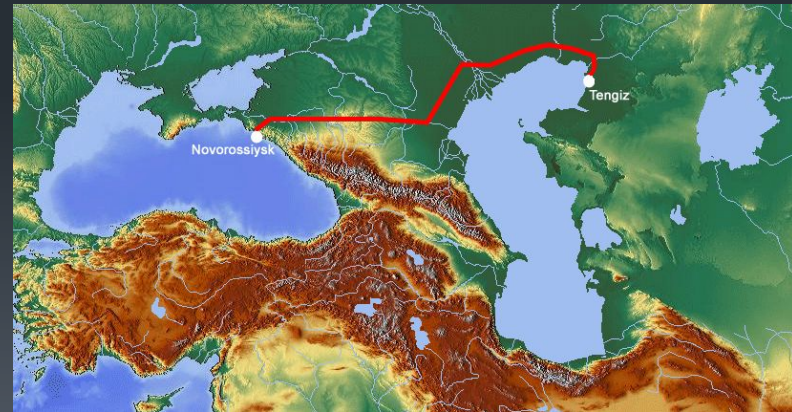


# Основные международно-правовые проблемы региона Каспийского моря

Одним из важных аспектов является присутствие военного флота прикаспийских государств на Каспии. Каспий - зона национальных интересов прикаспийских государств и его охрана является их задачей. Но вот вопрос о присутствии военных кораблей неприкаспийских государств должен решаться категорично отрицательно.

Рассматривая вопрос добычи нефти в Каспийском регионе, появляется проблема ее транспортировки. Она производится по действующим и строящимся трубопроводам. Одним из основных является Каспийский трубопроводный консорциум (КТК). Он был создан Россией, Казахстаном и Оманом в 1992 году для транспортировки нефти северного Каспия. В настоящий момент России принадлежит контрольный пакет акции КТК. Наиболее остро в последнее время встал вопрос о прокладке трубопроводов по дну Каспия.

Экологические проблемы Каспийского моря связаны с загрязнением вод в результате добычи и транспортировки нефти на континентальном шельфе, поступлением загрязняющих веществ из Волги и других рек, впадающих в Каспийское море, жизнедеятельностью прибрежных городов, а также затоплением отдельных объектов в связи с повышением уровня Каспийского моря. Хищническая добыча осетровых и их икры, разгул браконьерства приводят к снижению численности осетровых и к вынужденным ограничениям на их добычу и экспорт.



# Заключение

После распада СССР раздел Каспийского моря долгое время был и до сих пор остаётся предметом неурегулированных разногласий, связанных с разделом ресурсов каспийского шельфа - нефти и газа, а также биологических ресурсов. Переговоры о правовом статусе Каспия в настоящее время продолжаются.

Российской Федерацией заключены соглашения с Казахстаном о разграничении дна северной части Каспийского моря в целях осуществления суверенных прав на недропользование (от 6 июля 1998 г. и Протокол к нему от 13 мая 2002 года), соглашение с Азербайджаном о разграничении сопредельных участков дна северной части Каспийского моря (от 23 сентября 2002 года), а также трехстороннее российско-азербайджано-казахстанское соглашение о точке стыка линий разграничения сопредельных участков дна Каспийского моря (от 14 мая 2003 года), которыми установлены географические координаты разделительных линий, ограничивающих участки дна, в пределах которых стороны осуществляют свои суверенные права в сфере разведки и добычи минеральных ресурсов.

Неопределенность правового статуса Каспийского моря является катализатором всех его проблем. При этом камнем преткновения при решении его статуса прикаспийскими странами стали углеводородные ресурсы. Месторождения нефти и газа Каспийского региона, которые находились на территории новых государств и на дне моря, вызывают повышенный интерес у западных государств и стремительно приобретают ключевое значение для новых прикаспийских стран.

Можно сделать вывод о том, что пять прикаспийских государств, начиная с 1992 года, определили свои позиции по статусу Каспийского моря на различных совместных совещаниях, которые ежегодно проводились в прикаспийских государствах. Мнения стран региона по настоящее время являются противоречивыми и по многим вопросам не совпадают, поэтому международно-правового статуса Каспия, четко закрепленного в общих международных нормативно-правовых актах, до сих пор не существует.



# Задание

- Выявить современные тенденции в области применения правовых норм в данном регионе.
- Определить возможность применения интегративного подхода в понимании права как синтеза основных учений о праве ( О.В.Мартышин, В.Лазарев, В.Ершов ).
- Определить возможность договорного подхода в истинном понимании права ( А.Г.Бережнов ).





Спасибо за внимание