




АВСТРАЛИЯ

Выполнил
студент 1 курса
группы
ТПС-916
Штевнин
Роман



Географическое положение материка

● Австралия-

Материк расположен в южном полушарии, удален от других материков.

Практически по середине пересекается Южным тропиком
Омывается водами Индийского и Тихого океанов.

S материка составляет **7 659 861 км²**.

Вся территория материка является основной частью государства **Австралия**

Столица- **г.Канберра**

Крайняя восточная точка Австралии — **мыс Байрон**.

Западная — **мыс Стип-Пойнт** .

Северная — **мыс Йорк**

Южная — **мыс Саут-Пойнт** .

Географическое положение



Рельеф

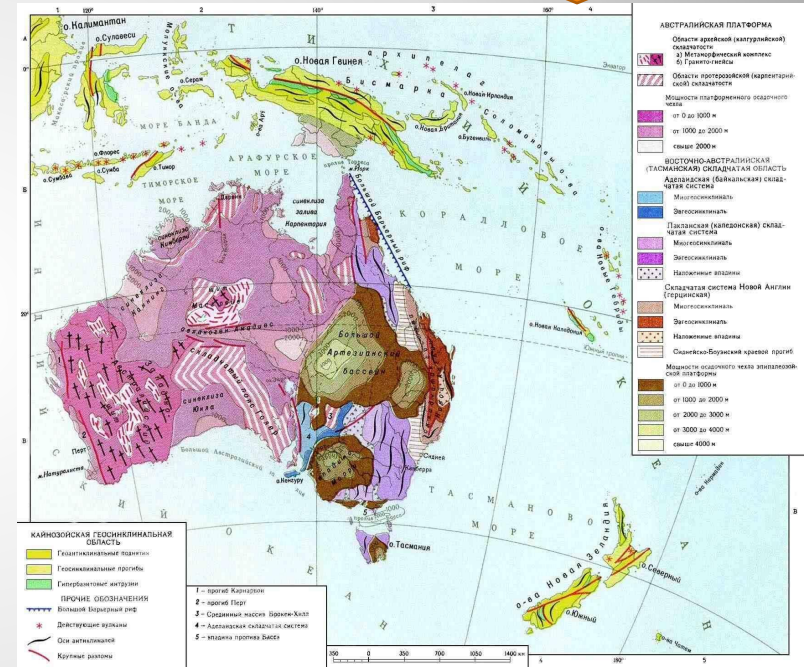
В основном состоит из нагорий и плоскогорий.
В центральной части встречаются низменности.

Полезные ископаемые



Австралия имеет много запасов бокситов, циркония, урана, марганца, алмазов, нефти и природного газа. Из неметаллических ископаемых здесь развита промышленная добыча известняка, глины, асбеста, слюды и песка.

Тектоническое строение



В основе территории страны лежит древняя Австралийская платформа, представляющая собой часть материка Гондвана.

Австралия — самый сухой материк Земли.

Большая часть Австралии находится в тропическом поясе, север занят субэкваториальным, юг — субтропическим.




КЛИМАТ

В Австралии выделяют четыре климатические зоны:

1. Субэкваториальная
2. Тропическая
3. Субтропическая
4. Умеренная

Муррей- крупнейшая река в **Австралии**, формирующая, вместе с самым длинным своим притоком Дарлинг, крупнейшую речную систему страны площадью более 1 000 000 км².



КРИКИ - временные водотоки, не имеющие постоянного русла и пересыхающие в сезон засухи.

Внутренние ВОДЫ

Австралия бедна поверхностными водами, что связано с господством на материке сухого тропического и субтропического климата, отсутствием высоких гор со снегами и ледниками.

В Австралии мало рек и озер, около 60% территории материка не имеет стока в океан. Ни на каком другом материке нет такой относительно большой площади внутреннего стока.

ПОЧВЫ



**Австралия —
континент
реликтовых
почв и
резких
почвенных
контрастов.**




**На ее
территории
распростране
ны как сильно
влажные, так
и аридные
почвы.**



**Почвы
аридной зоны,
занимают 42%
площади
материка.**



**Засушливые
зоны и
аридные
пески
занимают
около трети
всей
территории
Австралии.**





Постоянно влажных лесов



Вечнозеленых жестколистных лесов



Саванн и редколесий



Пустынь и полупустынь

ПРИРОДНЫЕ ЗОНЫ

В австралийском растительном покрове самыми часто встречающимися являются два вида растительности — дерево семейства Миртоцветных — эвкалипт и акация. Многие виды растений — **ЭНДЕМИКИ.**

ФЛОРА

Растительный символ Австралии - ЭВКАЛИПТ




● **Бутылочное дерево**

В высоту дерево может достигать 15 метров. Что касается диаметра такого дерева, то он может составлять три метра.




Официальный символ страны - Золотая акация

Драконово дерево



Банксия протей

**Включает в себя около
200 000 видов животных,
среди которых большое
количество является
уникальными.**



Ехидна

**83 % млекопитающих,
89 % рептилий,
90 % рыб
и насекомых и
93 % амфибий являются**

Эндемитами.



Утконос

**ЖИВОТНЫЙ МИР АВСТРАЛИИ-
УНИКАЛЕН**


Вомбат




Кенгуру



**Валлаби –
древесный
кенгуру**



**Намбат-
сумчатый
муравьед**



Коала



**Численность населения Австралии
составляет
25 606 815 чел.**

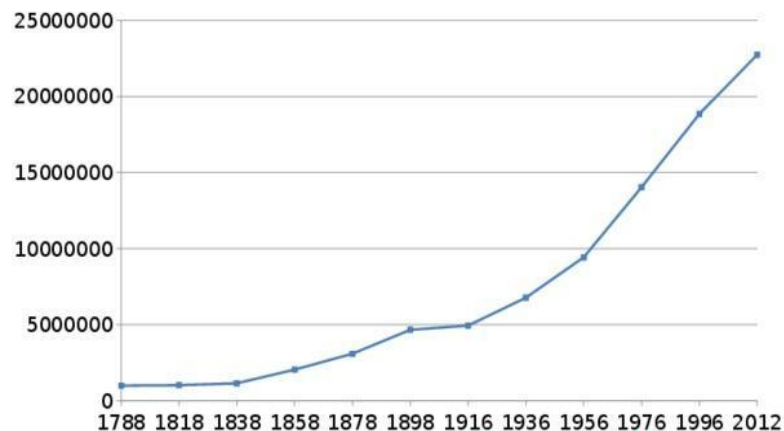
Возрастные показатели

0—14 лет: 19,3 %
15—64 лет: 67,5 % 65 лет
и старше: 13,2 % (на 2008)

Средний возраст

Всего: 37,3 лет
Мужчины: 36,6 лет
Женщины: 38,1 лет (на 2009)

Динамика численности населения Австралии



**Коренное
население
-
аборигены**

НАСЕЛЕНИЕ

1%


**Абори-
гены**

**80
%**

**Пришлое
-англо-
австра-
лийцы**

СПАСИБО
За просмотр!

Чудеса Австралии



- **Пиннакли** – одно из самых интересных мест Австралии, один из самых знаменитых пейзажей континента.
- Пустыня Пиннакли усеяна огромными известняковыми столбами, которые создают впечатление какого-то инопланетного ландшафта.