


*Достопримечательности
природы
Башкортостана*



*Самое большое озеро
озеро Аслыкуль –
длина – 8 км, ширина -5 км*



*Самое глубокое озеро –
озеро Яктыкуль (Банное)
глубина до 28 м*



**Самая длинная река – река Белая – Агидель длина— 1 430 км
Крупные притоки: справа— Нугуш, Сим, Уфа, Бирь, Танып;
слева— Ашкадар, Дёма, Уршак, Кармасан, Чермасан.**





хребет Аваляк

исток реки Белой



Чёрная река– Караидель – Уфа


длина – 918 км





**Водопад Гадельша –
← самый высокий водопад,
высота 15 м.**

Водопад Атыш



**Самая высокая гора –
гора Ямантау - высота 1640 м.**






**Гора Иремель –
высота 1582 м.**



**Пещера Сумган – Кутук –
самая длинная и глубокая пещера
длина 9860 метра, глубина 134 метра**



Зал «Кукольный театр»




вход в пещеру в виде провала

Пещера Шульган-таш




**ВХОД В ПЕЩЕРУ
«ПОРТАЛ»**




**Пещера известна рисунками эпохи
палеолита возраст которых**

20 тысяч лет



**Самородок «Ирендыкский медведь»
вес 4 кг 788 граммов
найден в 1992 году в Баймакском районе**





***Спасибо за
внимание!!!***