


Особо охраняемые территории России. Заповедники.

8 класс



Охранять природу-
значит охранять
Родину

М.М. Пришвин



Особо охраняемые природные территории




Заповед-
ники


Заказ-
ники

Националь-
ные
природные
парки

Памятник
и
природы



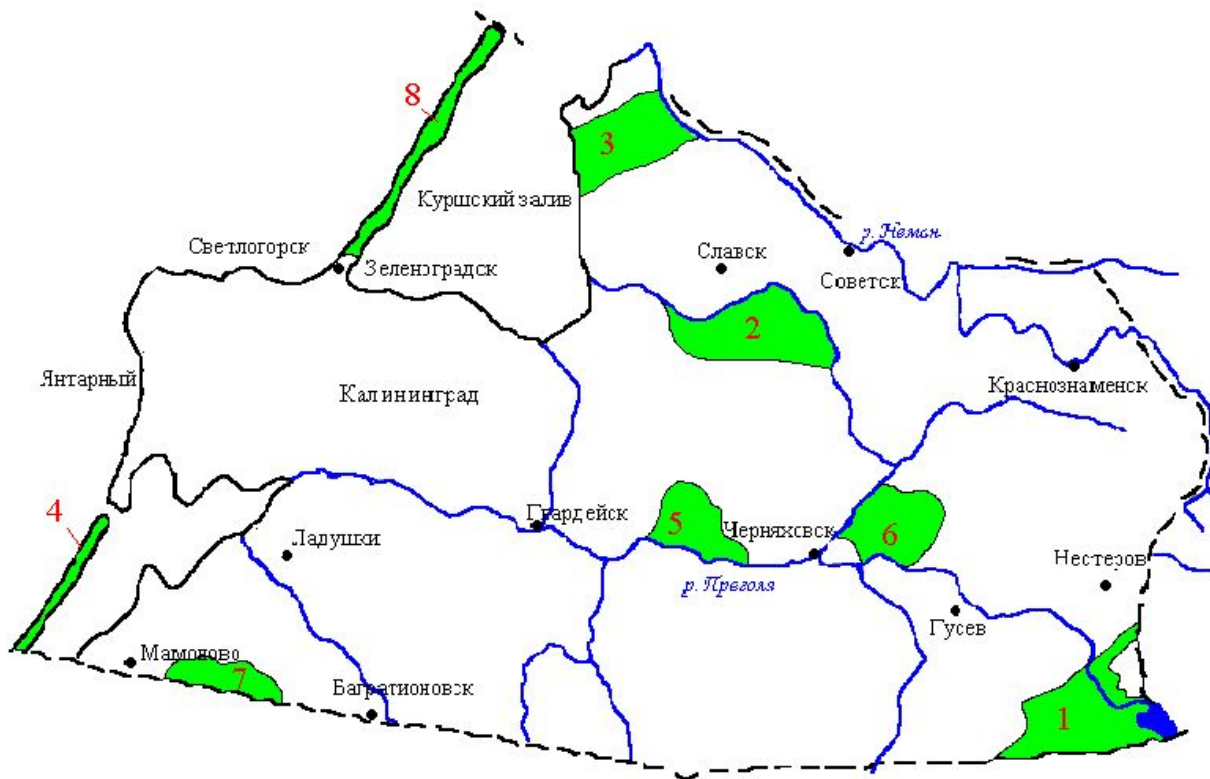
Заповедник –это особо охраняемые территории (акватории), исключённые из любой хозяйственной деятельности ради сохранения в нетронутом виде природных комплексов.



Заказники - это охраняемые территории с менее строгим режимом. В них разрешаются те виды хозяйственной деятельности, которые не наносят вреда охраняемым

Заказники области

условные обозначения:



1. ГПЗ «Выштынецкий»

2. ГПЗ «Громовский»


3. ГПЗ «Дюнный»

4. ГПЗ «Вислинская коса»

5. ГПЗ «Каменский»

6. ГПЗ «Майско-Краснополянский»

7. ГПЗ «Новоселовский»

- 
- На севере области расположен государственный комплексный природный **заказник «Дюнный»**, площадь которого 80 км².
 - Он включает в себя ряд природных объектов, находящихся под охраной: верховое **болото** «Чистое» (9 км²); песчаные острова в устье реки Северной; лесной массив (30 км²); водно-болотный массив (26 км²). Заказник отличается наличием ценной орнитофауны (**чёрный аист**, **орлан-белохвост**, **малый подорлик**, **коростель**, **золотистая ржанка**, **кулик-сорока**, серый **сорокопут** и др.). Заказник — место массовой миграции гусей, уток, куликов и зимовки хищных птиц (орлан-белохвост). Здесь проводятся комплексные эколого-фаунистические исследования и зоологический **мониторинг**.







Национальный парк - это территория, на которой охрана природы сочетается с использованием для массового отдыха и туризма.

В национальном парке выделяют запретную зону с особо охраняемым режимом и рекреационную зону, где рекреационная деятельность



- С целью сохранения уникального памятника природы, имеющего особую экологическую ценность, создания научной базы лесного хозяйства, организации ограниченного туризма и отдыха, а также ознакомления с природой Куршской косы, памятником истории и культуры, по ходатайству калининградского облисполкома и управления лесного хозяйства Совет Министров РСФСР постановлением от **6 ноября 1987 года №423** присвоил Куршской косе до границы с Литвой **статус Государственного Природного Национального Парка (ГПНТ)**.
- **Куршская коса — визитная карточка Калининградской области, излюбленное место отдыха калининградцев и гостей Янтарного края.**
- **НП «Куршская коса» — самый маленький национальный парк России и одновременно один из самых посещаемых в стране. Сотни тысяч туристов ежегодно приезжают на полуостров для того, чтобы полюбоваться его уникальной природой, узнать о культурном наследии его жителей, отдохнуть и набраться сил.**







Памятники природы — это взятые под охрану отдельные неповторимые природные объекты, имеющие научное, историческое и культурно-эстетическое значение (пещеры, геологические обнажения, водопады, минеральные источники, палеонтологические объекты, отдельные вековые деревья и т. п.).



□ В Ладушкине есть уникальный памятник природы — могучий дуб, которому около восьмисот лет, считающийся тотемом древних пруссов-язычников. Дерево произрастает во дворе местного сырзавода^[18]. Этот дуб и отображен на гербе города. В июле 2009 года в центре города установлен памятный знак, символизирующий могучую крону дуба. Родилась новая традиция: молодожёны приезжают к новому памятнику и на ограждающей его цепи вешают замок, как символ неразлучности.

