

ЭНЦИКЛОПЕДИЯ ПУТЕШЕСТВИЙ

Страны мира



Венгрия



Венгрия — небольшое государство, расположенное в Центральной Европе.

Столица Венгрии — очень красивый город **Будапешт**, расположенный на реке **Дунай**. Это самый крупный город страны.

Соседями Венгрии являются 7 стран:

Словакия на севере, Украина на северо-востоке, Румыния на востоке, Хорватия и Сербия на юге,

Австрия и Словения на западе.

Население и культура

В Венгрии проживает около 10 миллионов человек. Большинство верующих в стране христиане-католики.

Венгры бережно хранят традиции народной культуры.

Так, в гончарных мастерских по старинным технологиям изготавливают предметы керамики, например, тарелки и кувшины, украшенные орнаментом.





Славится Венгрия и замечательной ручной вышивкой, многоцветной, яркой.

Среди таких изделий скатерти, салфетки, полотенца, рубашки, жилеты.

Многие мастера изготавливают кукол в национальных костюмах.

Население и культура

А какой танец здесь самый любимый?

Конечно, это венгерский народный танец “чардаш”.



Природа и её охрана



С севера на юг, разделяя страну на две почти равные части, протекает главная река Венгрии — Дунай.

К востоку от Дуная до границы с Румынией расположена обширная равнина Альфёльд, что по-русски означает «низменность».


По ней протекают крупные реки: Тиса и её приток Кёрёш.

Природа и её охрана

К западу от Дуная до границ
с Австрией и Хорватией
тянется равнина, покрытая холмами.

Кое-где здесь встречаются и
невысокие горы.

В этой части страны находится
крупнейшее озеро Венгрии — Балатон




Природа и охрана


На севере Венгрии расположен горный массив Матра.

Здесь — самая высокая точка страны, «макушка Венгрии», как тут говорят.

Это гора Кекеш высотой 1014 м.



Природа и охрана



Венгрия очень богата термальными источниками (от греческого слова «терме» — тепло, жар).

Это источники с теплой и горячей водой.

Вода в них обладает полезными свойствами и с давних времён используется для оздоровления организма и лечения многих заболеваний.

Природа и охрана



Венгерское лето сухое и жаркое, особенно в восточной части страны. Термометр нередко показывает + 30°. Зима в Венгрии довольно мягкая, сильных морозов почти не бывает. Средняя температура зимой – 1°.



Более половины территории Венгрии сейчас занимают сельскохозяйственные земли — пашни и пастбища, фруктовые сады и виноградники.

А когда-то большую часть страны покрывал лес.

Сегодня леса, состоящие из дуба, бука, ясеня, а также деревьев хвойных пород,

занимают менее 1/5 части территории Венгрии и расположены в основном на склонах гор.

В лесах обитают бурые медведи, кабаны, олени, рыси. По берегам рек живут бобры.

В реках и озёрах водятся форель, судак, щука и другие рыбы.

Природа и охрана

На севере Венгрии, на границе со Словакией, расположен национальный парк «Аггтелек».

В этом горном районе несколько сотен пещер!

Протяжённость самой большой из них — 26 км.

Это одна из крупнейших пещер Европы.

Она богато укра-

шена сталактитами



Природа и охрана



Пещеры Аггтелека —
объект Всемирного
природного наследия.

СПАСИБО ЗА ВНИМАНИЕ!



доклад подготовил

ученик 3В класса

МОУ СОШ №51 г.Тверь

Горельшев Иван Дмитриевич