

## Тема урока:

**« Африка: континент  
в эпоху перемен»**

# Работаем по плану:

1. **Таинственный континент.**
2. **Культуры и религии Африки.**
3. **Раздел Африки.**
4. **Цветок из европейских садов на африканской почве.**
5. **Эфиопия – страна, оставшаяся самостоятельной**
6. **Европейская колонизация.**
7. **Восстание гереро и готтентогов.**

# Таинственный континент



В XIX веке Африка переживала большие потрясения: европейские страны, используя преимущества индустриальной революции, делят континент на сферы своего влияния.



# Таинственный континент



**Что давала колония  
европейским  
странам?**



- 1) Рынки сбыта**
- 2) Возможность обогатиться**

# Таинственный континент



К началу XIX века африканский континент населяли различные народности: арабы, зулусы, кафры, готтентоты, бушмены, мальгаши. Все эти народы находились на разном уровне развития.





# Таинственный континент



**Пигмеи, жили небольшими группами в лесах по течению реки Конго и принадлежали к числу наиболее отсталых народов мира. Они занимались рыболовством и охотой в строго определённой охотничьей территории.**



# Таинственный континент



**У многих африканских народов высокого развития достигла культура земледелия**

**Особенно выращивание кофе, арахиса, какао-бобов.**



*Theobroma  
cacao  
Malvaceae  
Sterculioideae  
© G. D. Carr*



# Культы и религии Африки



**Познакомьтесь  
самостоятельно  
с этим материалом  
на стр. 239- 240**




**Белый цвет – медиум.** Белый означает память предков, и смену этапов существования. Племенные народности обращаются за советами к умершим предкам, обмазываясь перед этим белой краской, - некий медиум, связующий их с потусторонним миром.







# Раздел Африки



**Раздел Африки  
европейскими  
государствами**

**Начавшиеся еще в конце XV в. колониальные захваты тяжело отразились на жизни африканских народов. Нарушались традиционные торговые связи, колониальные войны приводили к разрушению местных промыслов, а иногда и к гибели целых государств.**

# Раздел Африки



- Кровавым кошмаром называли работорговлю, продолжавшуюся до середины XIX в. Она стоила народам Африки потери не менее 100 млн. человек. Крупнейшими базами работорговли стали первые колонии Португалии - Ангола и Мозамбик



# Раздел Африки



Раздел Египта  
( карикатура)

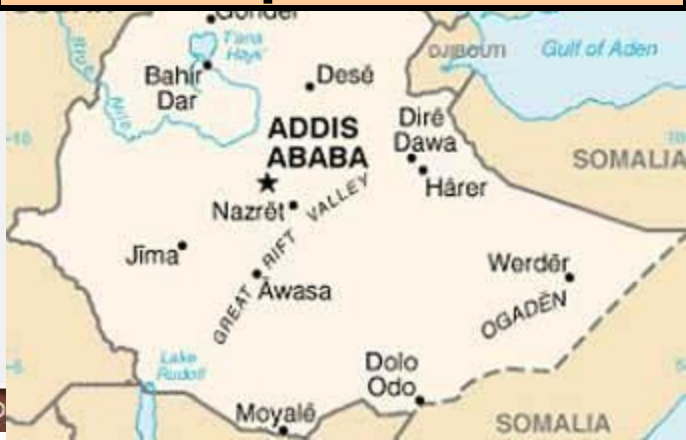
С 70-х гг. XIX в. усилился процесс завоевания глубинных территорий Африки. Борьба за полный ее раздел европейскими державами привела к появлению «французской», «британской», «германской» Африки и т. д.

# Раздел Африки:

## Либерия



## Эфиопия



К 1900 г. Территориальный раздел завершился, в руках колонизаторов находилось более 90% территории Африканского континента. Независимость удалось сохранить лишь Либерии и Эфиопии. Однако первая стала сферой влияния США, а вторая – Англии, Франции и Италии.



# Эфиопия – страна, оставшаяся самостоятельной

В Эфиопии XIX века господствовали феодальные отношения. Здесь по-прежнему сохранялось домашнее рабство и пережитки родоплеменного строя.



# Эфиопия – страна, оставшаяся самостоятельной



Эфиопия

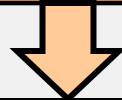


В 50-х годах в Эфиопии появился Касса – сын мелкопоместного феодала. Собрав армию, он нанёс поражение правителям отдельных княжеств. В 1855 г. он провозгласил себя императором под именем Фёдора ( Теодороса II)



# Эфиопия – страна, оставшаяся самостоятельной

Придя к власти, Теодорос II



Объединил земли и покончил с междоусобицами

Создал многочисленную и дисциплинированную армию

Уменьшил поборы с сельского населения и собрал государственные доходы в своих руках

Запрещалась работорговля; ослабело могущество церкви

# Восстание гереро и готтентотов

Одной из ярких и трагических страниц в летописи борьбы африканцев за свободу и независимость стали события в Юго-Западной Африке.



**Восстание гереро и  
ГОТТЕНТОТОВ**



# Восстание гереро и готтентотов



**В январе 1904 г. началось восстание, продлившееся до 1907 г.**



*В 1879 г в Египте вспыхнуло восстание против Англии. Его возглавил полковник **Ахмед Ораби**. Восстание было подавлено в 1882 г, а в 1914 г. Египет был объявлен Английским*



Суэцкий канал. (современный вид)



**В XVIII Алжир также как и Египет фактически не подчинялся Турции. В июне 1830 г, начался захват**



**Город Константин в Алжире**

**Алжирцы в борьбе за  
независимость**



L'émir Abd-el-Kader.

*В 1833 г восстание против Франции возглавил арабский вождь **Абд-аль-Кадир**.*

*После ожесточенного сопротивления в 1848 г французы разбили восставших и превратили его в колонию. Несмотря на проведенные реформы протест алжирцев принял вялотекущий процесс, который активизируется в середине уже XX века.*



Судан в начале XIX века оказался занятым египетскими войсками Мухаммеда Али, но после его смерти в страну пришли англичане.

Войну против них возглавил Мухаммед Ахмед, назвавший себя «махди»- посланцем Аллаха. Он создал армию и разбил египетские, а затем и английские войска. В январе 1885 г, махди удалось занять столицу Судана. В сентябре 1898 г англичане бросили в Судан





Негус( император)  
Эфиопии Теодорос II



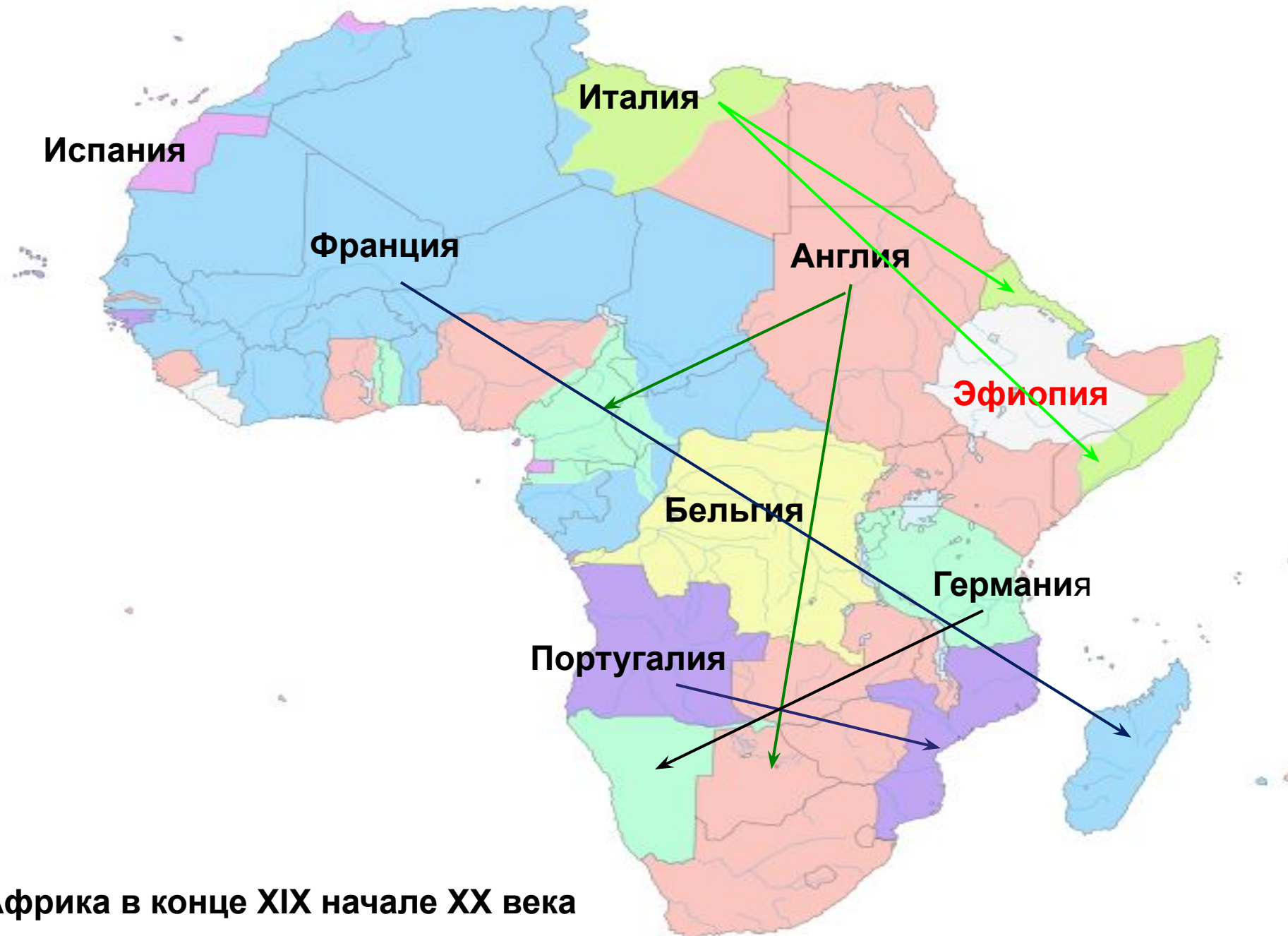


[www.deutsche-schutzgebiete.de](http://www.deutsche-schutzgebiete.de)

Die internationale Konferenz in Berlin. Originalzeichnung von E. Schöner.

Es gab eine Zeit, wo die Welt lag faul  
im vollen Saft der Natur und, in  
einer Ordnung, die nicht allein für Deutschland, sondern für die  
ganze Welt den unerschöpflichen Ertrag der Natur darstellte. Denn die Con-  
ferenz, die wir hier sehen, war die Konferenz, die die Welt...

В 1884 г Берлинская конференция подтвердила колониальный раздел Африки между крупнейшими державами Европы.



Африка в конце XIX начале XX века



# НАЦИОНАЛЬНО-ОСВОБОДИТЕЛЬНАЯ БОРЬБА НАРОДОВ АФРИКИ в конце XIX — начале XX в.



- Основные районы вооруженного сопротивления народов Африки колонизаторам
  - Годы важнейших войн и восстаний народов Африки против колонизаторов
  - Первые забастовки африканских рабочих
  - Границы государств и племенных объединений, возникших в процессе борьбы с колонизаторами
  - государства Мадагаскар
  - объединение племен Центрального Судана (государство Раббана)
  - объединение племен Западного Судана (государство Самора)
  - Границы даны на 1914 г.
  - Независимые государства к 1914 г.
- Цифрами на карте обозначены:
- |                  |                        |                 |
|------------------|------------------------|-----------------|
| 1 Марокко (Исп.) | 4 Сьерра-Леоне (Брит.) | 6 Эритрея (Ит.) |
| 2 Гамбия (Брит.) | 5 Рио-Нуни (Исп.)      | 7 Сомали (Фр.)  |
| 3 Гвинея (Порт.) |                        |                 |