

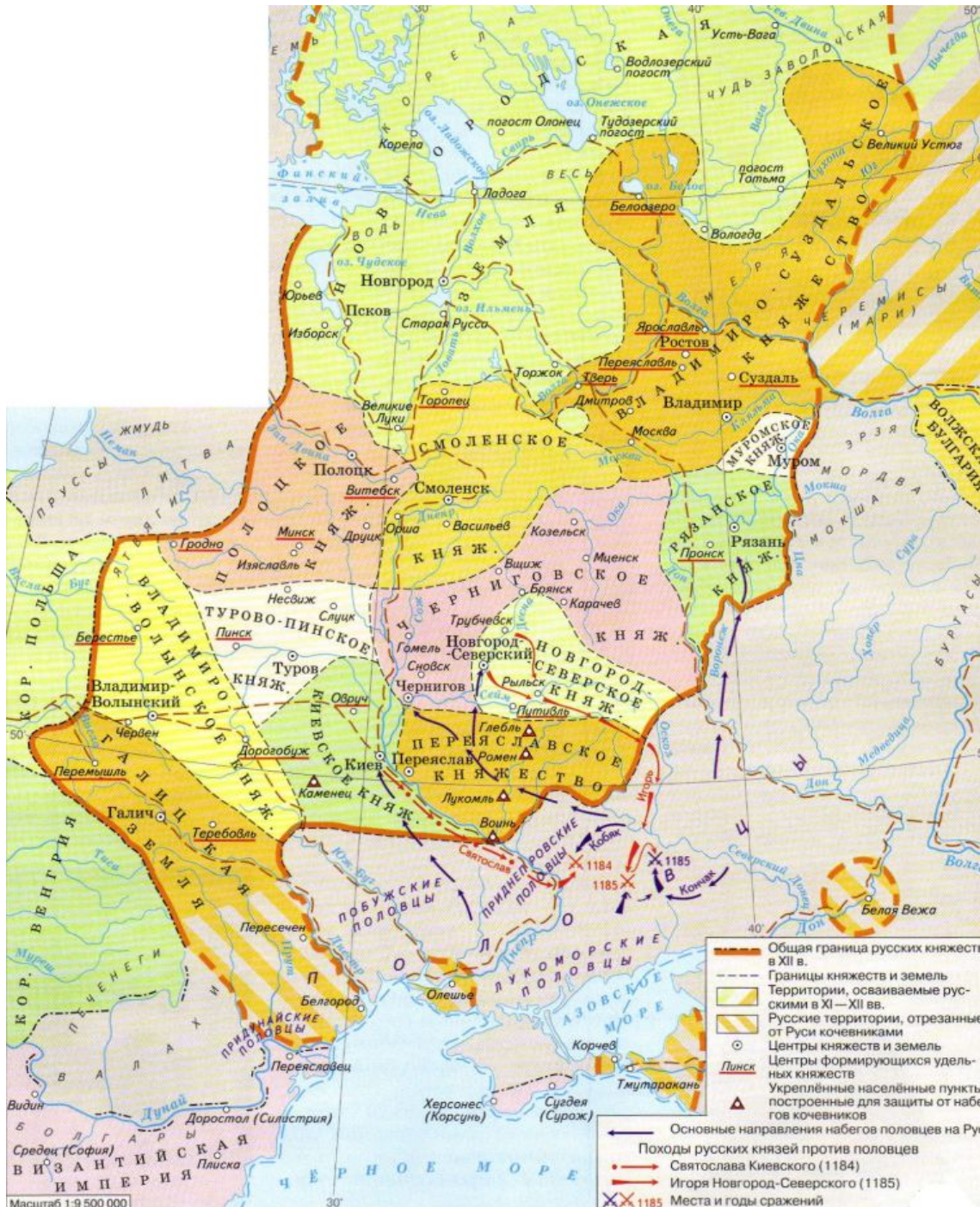
Путь из «варяг в греки», Расселение восточных славян



Походы Святослава



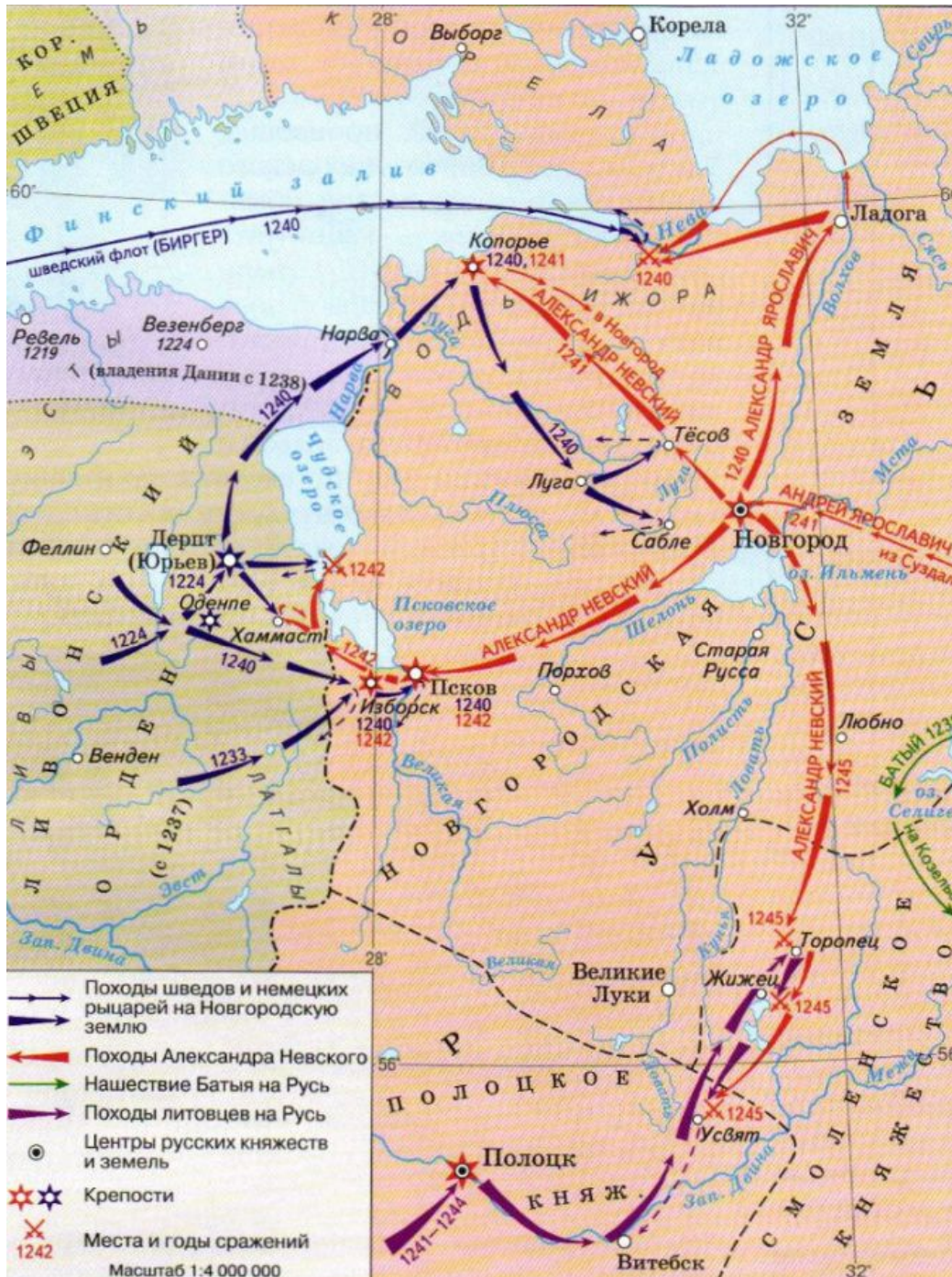
Феодальная раздробленность



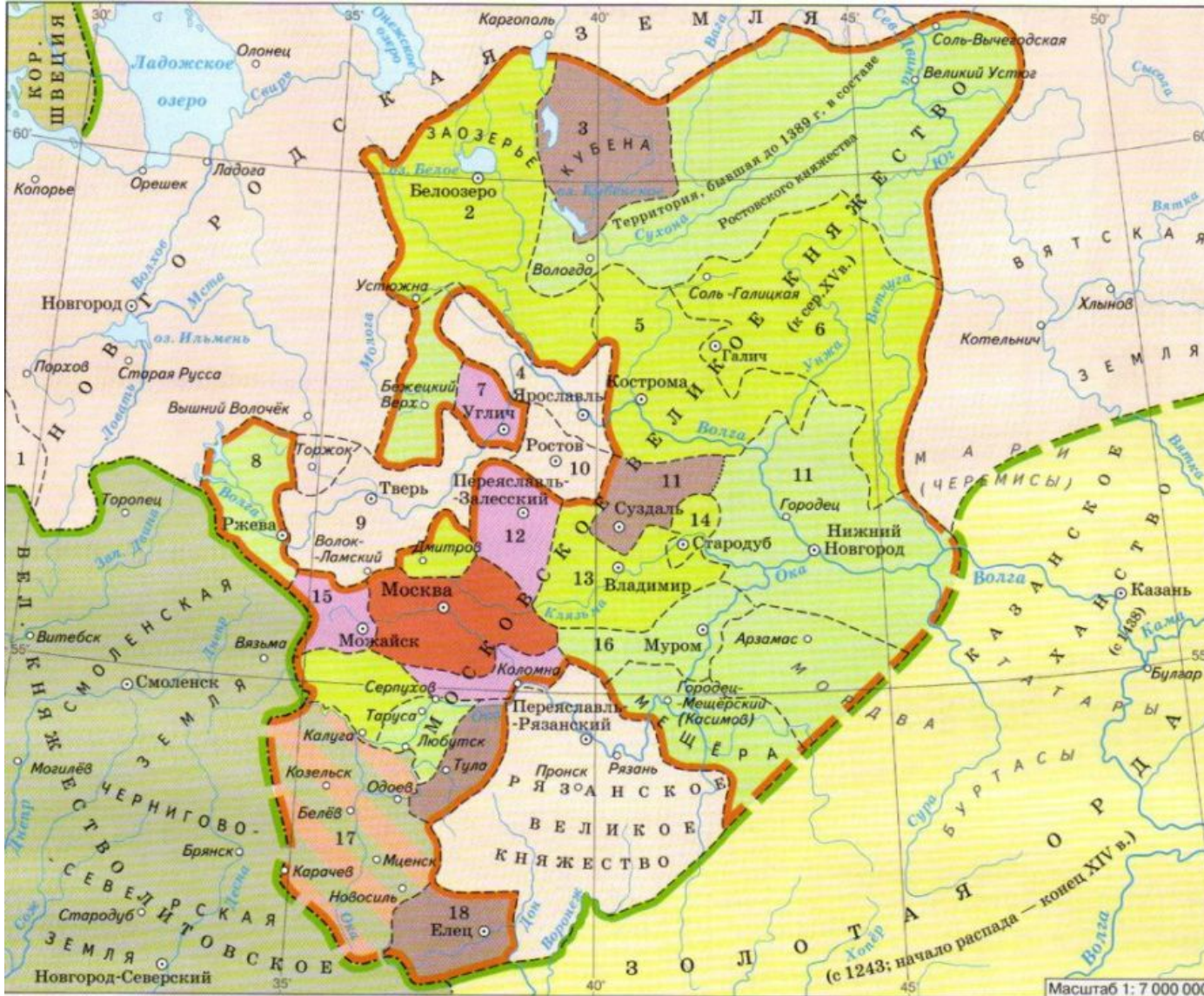
Нашествие Батыя



Нашествие с Запада



Собирание земель



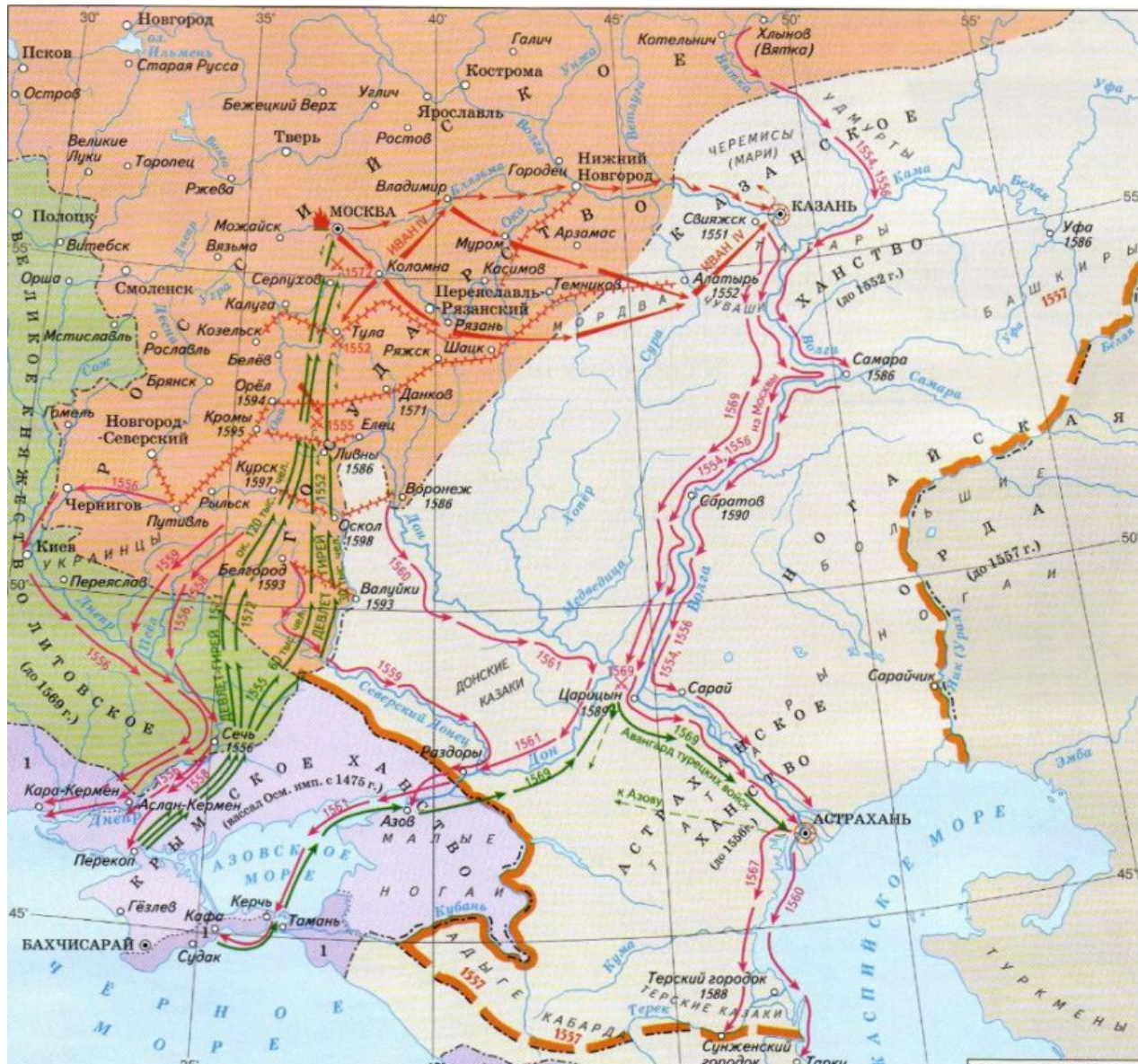
- Территория Московского княжества к 1300 г.
 - Территории, присоединённые к Московскому княжеству:
 - в 1300—1340 гг. (при князе Данииле и его сыновьях Юрии и Иване I Калите)
 - в 1341—1389 гг. (при князьях Семёоне Гордом, Иване II и Дмитрие Донском)
 - в 1390—1425 гг. (при Василии I)
 - в 1426—1462 гг. (при Василии II Тёмном)
 - Территория Верховских княжеств, находившихся попеременно во владении Московского и Литовского княжеств
- Граница Московского княжества к середине XV в.
 - Общая граница княжеств и земель Северо-Восточной Руси в середине XV в.
- На карте цифрами обозначены:
- | | | |
|---|--------------------|-------------------------|
| 1 Псковская земля (независима от Новгорода с 1348 г.) | 8 Ржевское | 13 Великое Владимирское |
| 2 Белоозерское | 9 Великое Тверское | 14 Стародубское |
| 3 Ярославское (Кубена) | 10 Ростовское | 15 Можайское |
| 4 Ярославское | 11 Костромское | 16 Муромское |
| 5 Костромское | 12 Переяславское | 17 Верховские |
| 6 Галицкое | | 18 Елецкое |
| 7 Угличское | | |
- Масштаб 1: 7 000 000

Поход князя Дмитрия (Донского) к Дону в 1380 г.



Освобождение от зависимости от Золотой Орды

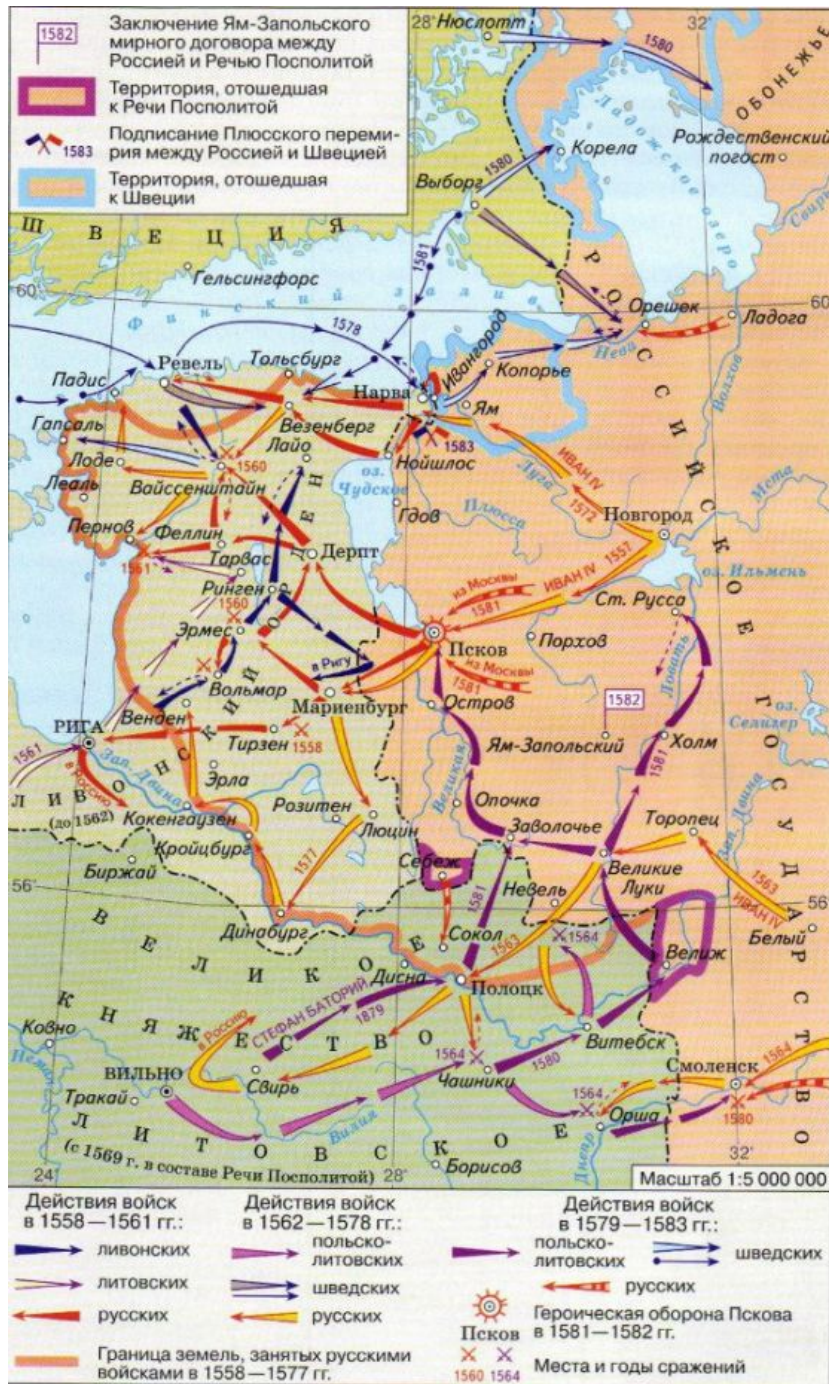




Масштаб 1:10 000 000

- | | | | |
|--|--|--|---|
| <ul style="list-style-type: none"> Территория Российского государства в 1533 г. Походы Ивана IV на Казань в 1547—1548 гг. и 1549—1550 гг. Поход Ивана IV на Казань в 1552 г. Походы отрядов русских войск на Астрахань, Крым и Северный Кавказ | <ul style="list-style-type: none"> Русские оборонительные линии (засечные черты), построенные во второй половине XVI в. Набеги крымских татар на русские земли Поход турецких войск к Астрахани в 1569 г. Поджог Москвы крымскими татарами в 1571 г. | <ul style="list-style-type: none"> Граница территории, присоединённой к Российскому государству при Иване IV и Фёдоре Ивановиче в 1533—1598 гг. Адыге 1557 Курск 1597 | <ul style="list-style-type: none"> Годы вхождения народов в Российское государство Годы основания населённых пунктов На карте цифрой 1 обозначена Османская империя |
|--|--|--|---|

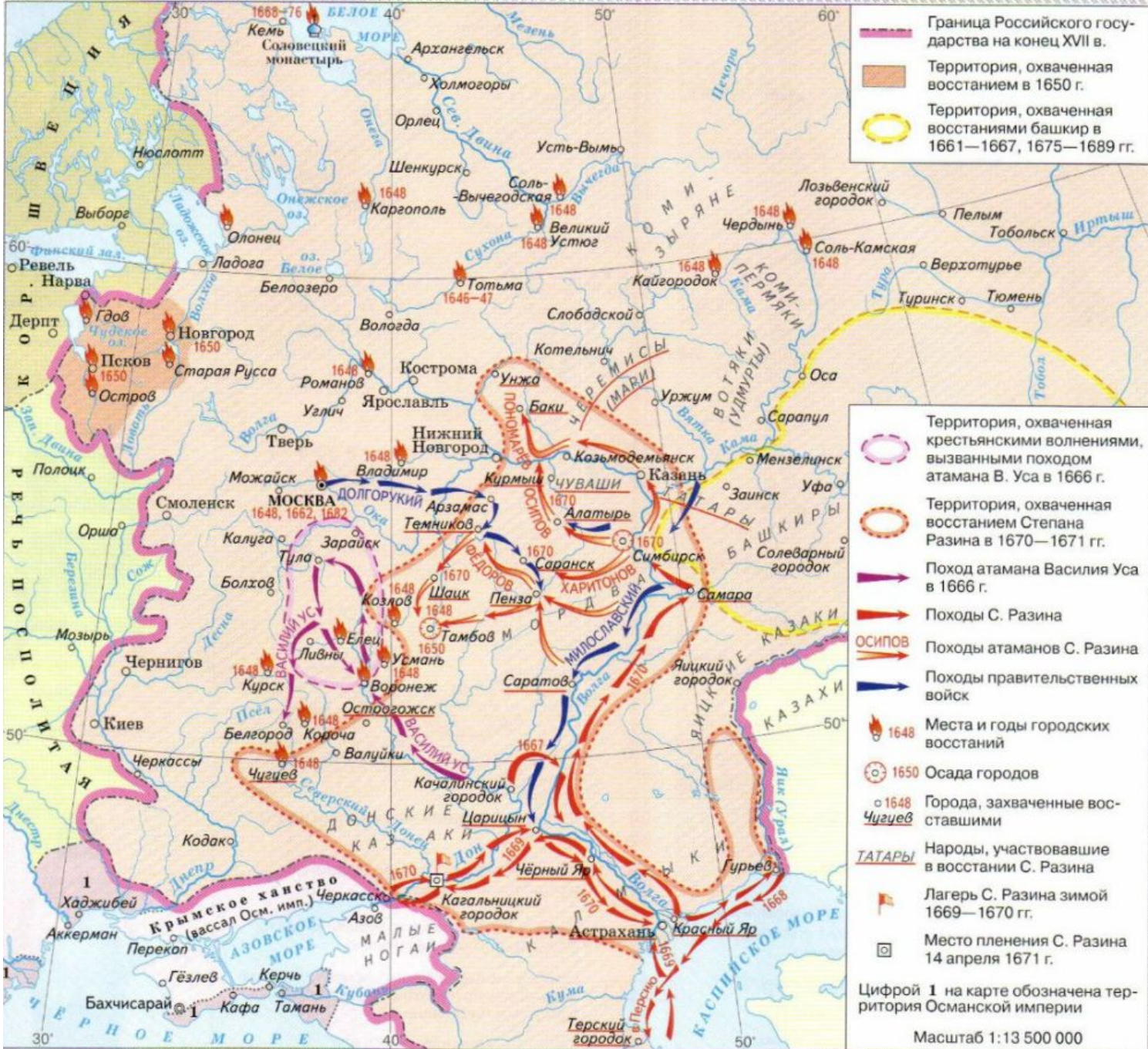
Ливонская война



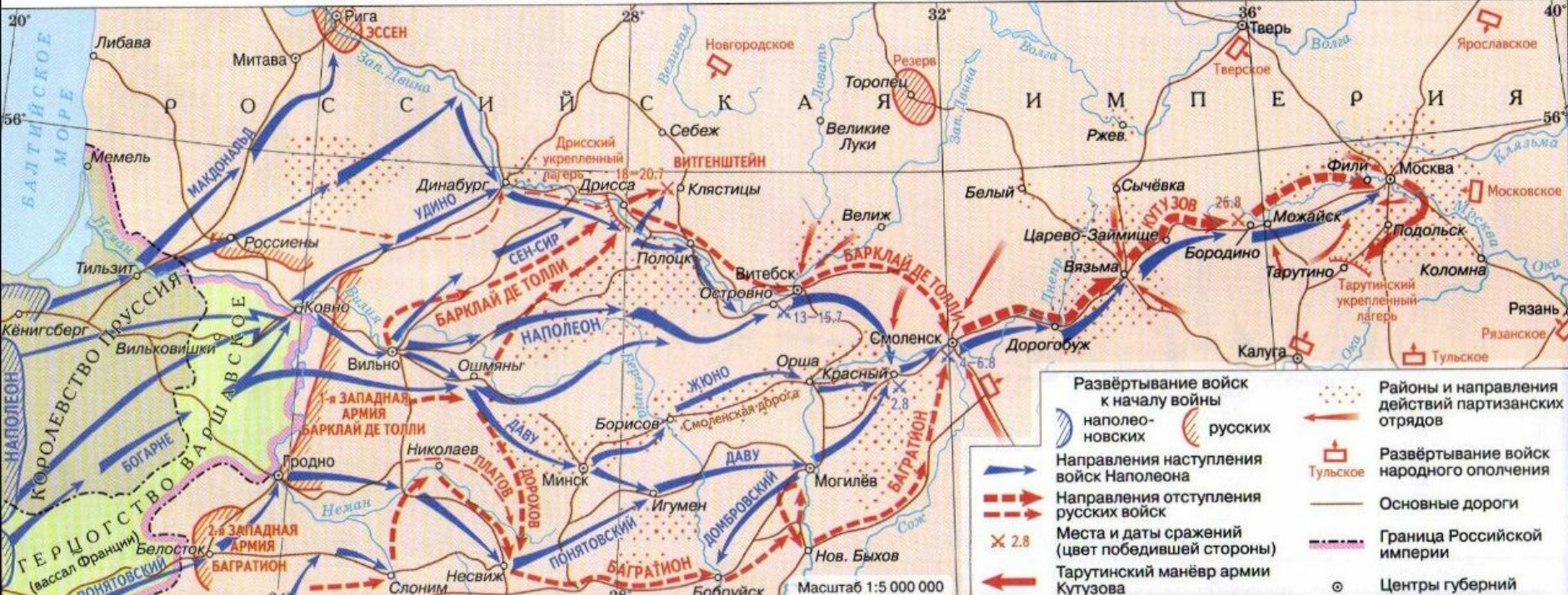
Смута а



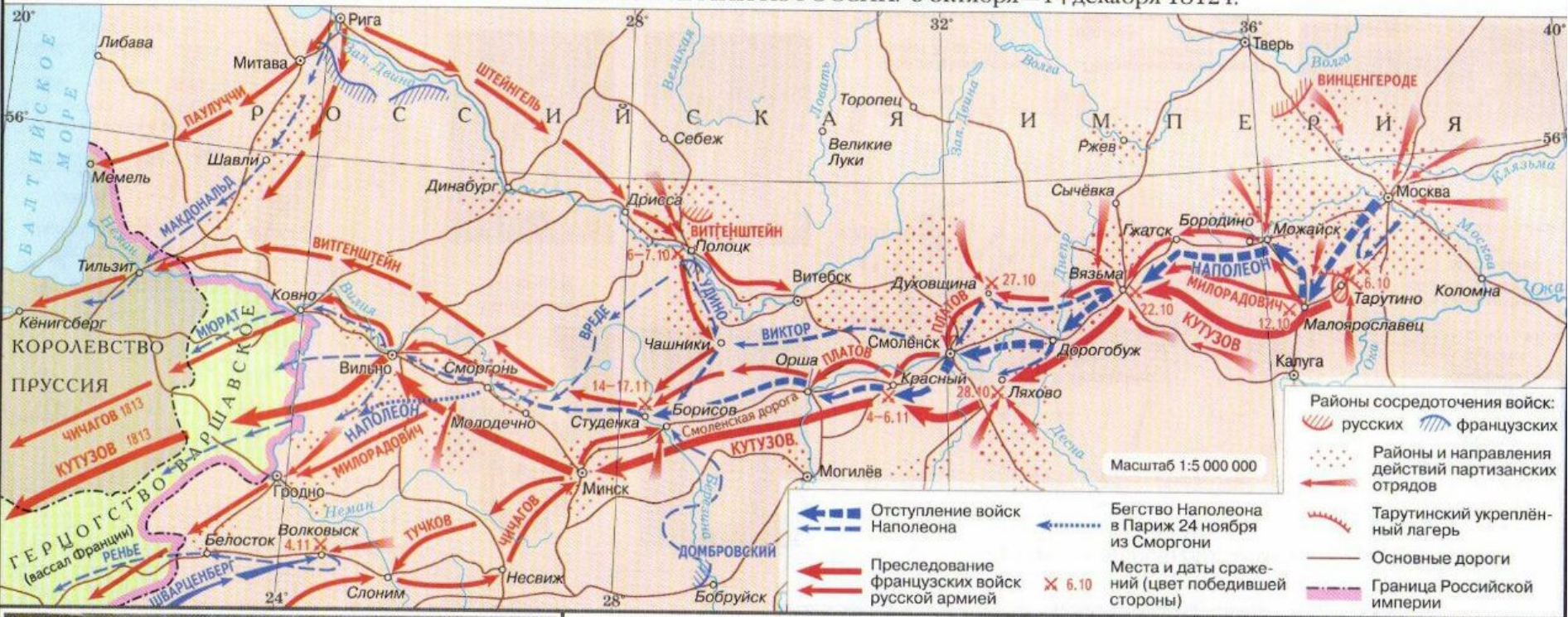
XVII в.



ВТОРЖЕНИЕ НАПОЛЕОНОВСКОЙ АРМИИ В РОССИЮ. 12 июня – 20 сентября 1812 г.



ИЗГНАНИЕ НАПОЛЕОНОВСКОЙ АРМИИ ИЗ РОССИИ. 6 октября—14 декабря 1812 г.



Карта детально показывает стратегические передвижения армий. Ключевые моменты:

- Октябрь:** Начало отступления из Смоленска. Сражения при Красном (4-6.11) и Ляхово (28.10).
- Ноябрь:** Борьба за Смоленск (14-17.11), Оршу (12.10) и Вязьму (22.10). Наступление на Москву (6.10).
- Декабрь:** Отступление к Тарутину, затем к Вязьме, Смоленску, Могилеву, Минску, Смоленску, Витебску, Полоцку, Дриесе, Динабургу, Шавли, Митаве, Риге.
- Июль 1813:** Сражение при Ватерлоо (18.7.13), завершившее кампанию.

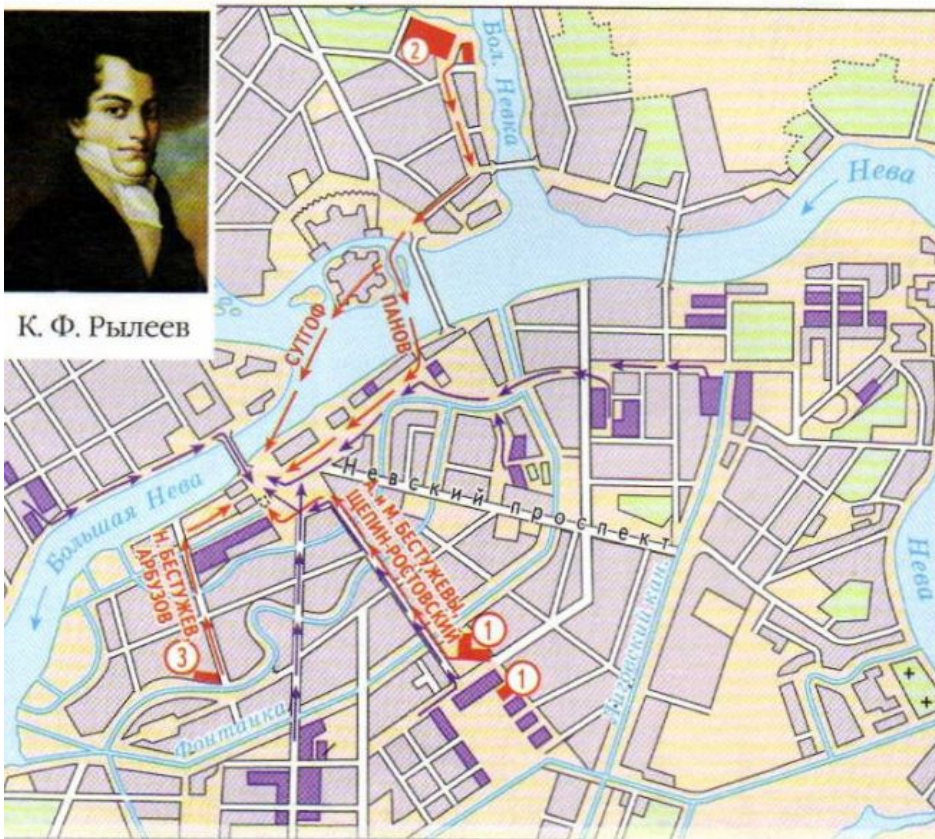
На карте обозначены границы империи, основные дороги, места партизанских действий и границы сосредоточения войск обеих сторон.

ВОССТАНИЕ ДЕКАБРИСТОВ В С.-ПЕТЕРБУРГЕ 14 декабря 1825 г.

ВЫДВИЖЕНИЕ ВОЙСК К СЕНАТСКОЙ ПЛОЩАДИ



К. Ф. Рылев



Казармы войск:

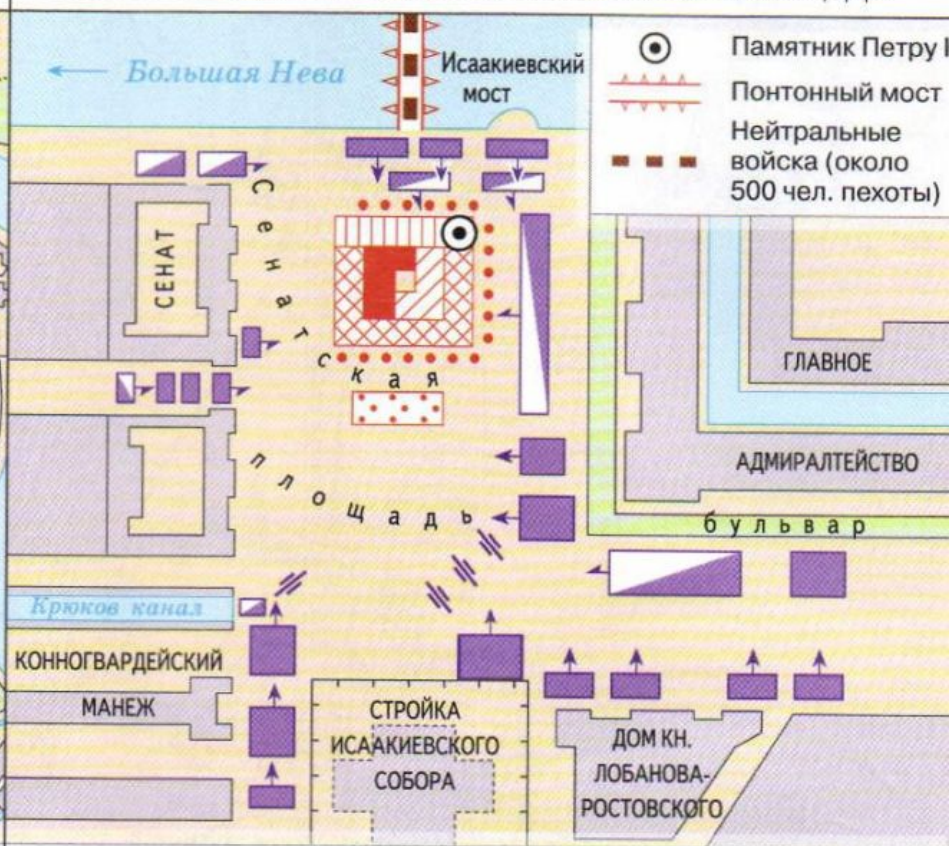
- восставших
- правительственных

Движение войск к Сенатской площади:

- восставших
- правительственных

- ① Лейб-гвардии Московский полк
- ② Лейб-гвардии гренадёрский полк
- ③ Гвардейский экипаж

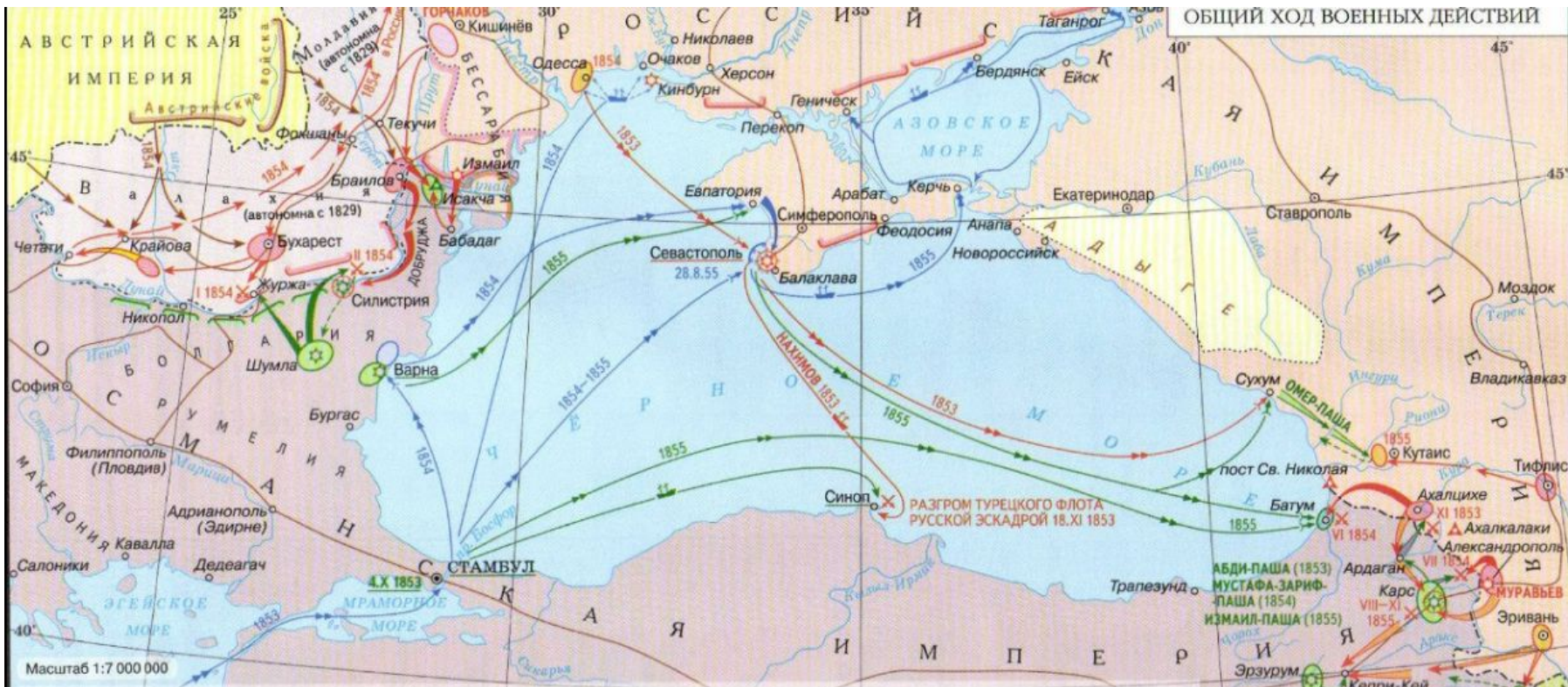
РАСПОЛОЖЕНИЕ ВОЙСК НА СЕНАТСКОЙ ПЛОЩАДИ



- Памятник Петру I
- Понтонный мост
- Нейтральные войска (около 500 чел. пехоты)

Восставшие войска (свыше 3000 чел. пехоты) Каре А. А. Бестужева

- Лейб-гвардии Московский полк (671 чел.)
- Лейб-гвардии гренадёрский полк (около 1250 чел.)
- Фас А. А. и М. А. Бестужевых
- Фас Д. А. Щепина-Ростовского
- Фас А. Н. Сутгофа
- Фас Н. А. Панова
- Цепь Е. П. Оболенского (около 40 чел.)
- Колонна Н. А. Бестужева (около 1100 чел.)
- Правительственные войска (около 12 тыс. чел.)



Занятие русскими войсками княжеств Молдавия и Валахия в июне 1853 г.

4.X 1853 Объявление Турцией войны России

20.X. 1853 Объявление Россией войны Турции

11.IV. 1854 Объявление Россией войны Великобритании и Франции

Районы сосредоточения и расположения:

в начале военных действий	в ходе войны

Действия флотов:

- русского
- турецкого
- англо-французского

Действия войск сторон:

1853 г.	1854 г.	1855 г.

Действия флотов:

- Перевозка и высадка войск
- Обстрел русских городов англо-французским флотом в 1854—1855 гг.
- Блокада русских кораблей англо-французской эскадры

Севастополь Военно-морские базы

Занятие австрийскими войсками княжеств Молдавии и Валахии в августе 1854 г.

Территория, отошедшая от России по Парижскому мирному договору от 18 марта 1856 г.

- к Молдавии
- к Османской империи

Границы государств на 1853 г.