

Комитет по образованию
Правительства Санкт-Петербурга .

Череповец

Выполнил

Ученик 6,,Б"класса

№393 лицея


Наумкин.М.В.

Содержание

- Географическое положение
- Достопримечательности
- Рельефа
- климат
- Описание природы
- Основатели
- Чем знаменит
- Какие народы
- Впечатления

В Череповце живёт семья моего двоюродного дяди

Описание элементов герба города

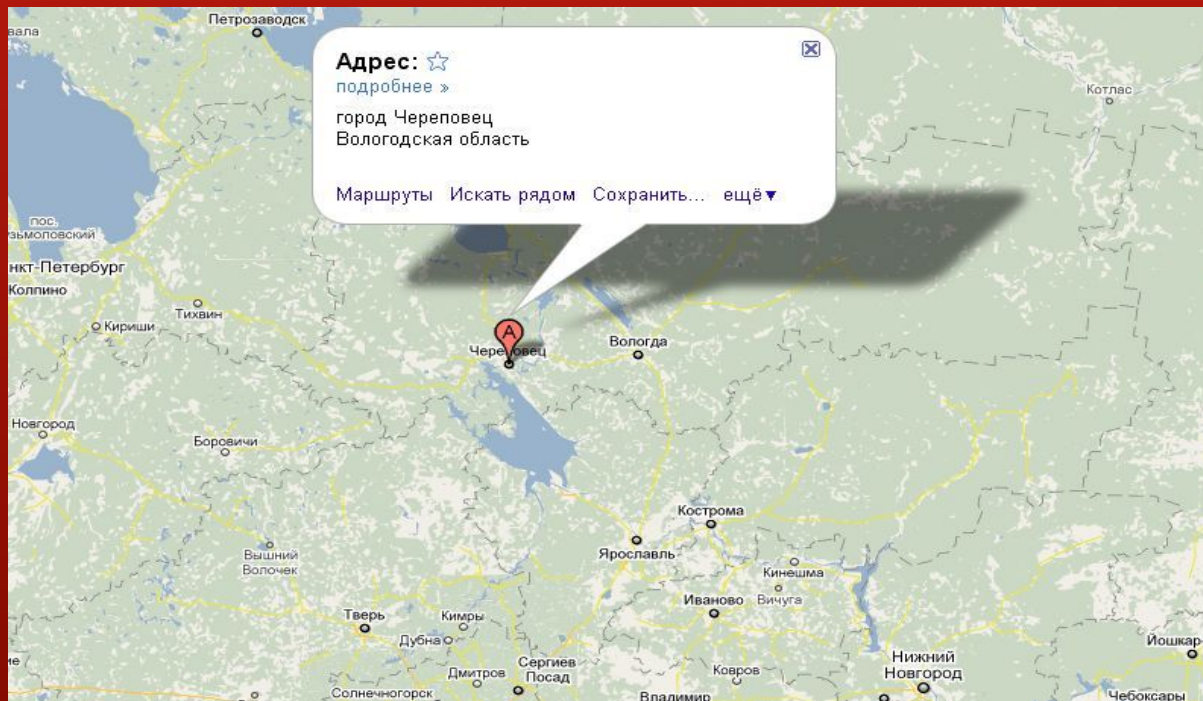


Цветовая символика

- | | | | | |
|-------------------------------------------------------|------------------------------------------------|----------------------------------------|----------------------------------------------------|----------------------------------------------------|
| Золотой
верховенство,
богатство, величие | Красный
сила, мужество,
храбрость | Голубой
скромность,
покой | Серебряный
чистота, мудрость,
радость | Черный
постоянство,
самодостаточность |
|-------------------------------------------------------|------------------------------------------------|----------------------------------------|----------------------------------------------------|----------------------------------------------------|

Географическое положение

Город Череповец расположен в центральной части Восточно-Европейской равнины, на юго-западе Вологодской области. Географические координаты города $59^{\circ}08'$ с. ш. $37^{\circ}55'$ в. д.



достопримечательности

Художественный музей

Музей металлургической промышленности

Детский музей


Музей природы



достопримечательности

Храм преподобных Афанасия и Феодосия Череповецких

Храм во имя святителя Николая Часовня во имя
преподобного Филиппа Ирапского



достопримечательности

Дворец культуры

Дворец металлургов

Дворец химиков

Дворец культуры



рельеф


Вологодская область расположена на северо-востоке Восточно-Европейской равнины, рельеф здесь холмистый — чередуются низменности, гряды и возвышенности. Высота области над уровнем моря 150—200 метров. Поверхность — низменная равнина с множеством озёр, болот, рек и многочисленными невысокими грядами и возвышенностями. На территории области водораздел Евразии между бассейнами Северного Ледовитого, Атлантического океанов и бассейном внутреннего стока. На юго-востоке области — Северные Увалы.

Климат

Климат умеренно континентальный с продолжительной умеренно холодной зимой и относительно коротким тёплым летом. Суровость климата возрастает с запада на восток. Средняя температура января от -11 °C на западе области до -14 °C на востоке, средняя температура июля соответственно от $+16$ °C до $+18$ °C. Осадков довольно много — 500—650 мм в год испаряемость гораздо меньше, поэтому область богата реками, озёрами и болотами. Снежный покров лежит 165—170 дней. Продолжительность вегетационного периода составляет около 130 дней.


Описание природы

Череповецкий район является, местом обитания редких видов птиц занесенных в Красную книгу охраняемых государством, на территории района произрастает 35 видов растений занесенных в красную книгу Вологодской области. По территории района проходит Волго-Балтийский водный путь, на юге его размещается Дарвинский заповедник. Рыбинское водохранилище-крупнейший рукотворный водоем созданный человеком.



основатели

Иван Андреевич Малютин-в 1777 году «для пользы водяной коммуникации» по указу Екатерины II Череповцу был присвоен статус города. С 1780 года Череповец — уездный город в составе Новгородской губернии. В 1782 году был утверждён план регулярной застройки города.



Чем знаменит

Череповец занимает 9 место в рейтинге крупнейших промышленных центров России по итогам 2011 года

Какие народы

В Вологодской области проживают в основном русские, а также представители других крупных народов России

Источники информации

- <https://ru.wikipedia.org/wiki/%D0%A7%D0%B5%D1%80%D0%B5%D0%BF%D0%BE%D0%B2%D0%B5%D1%86#.D0.9F.D1.80.D0.BE.D0.BC.D1.8B.D1.88.D0.BB.D0.B5.D0.BD.D0.BD.D0.BE.D1.81.D1.82.D1.8C>

**СПАСИБО ЗА
ВНИМАНИЕ**