

# Мировой океан



- Занимает около двух третей поверхности Земли


# Северный Ледовитый океан – наименьший из четырех океанов













# Желтое море.

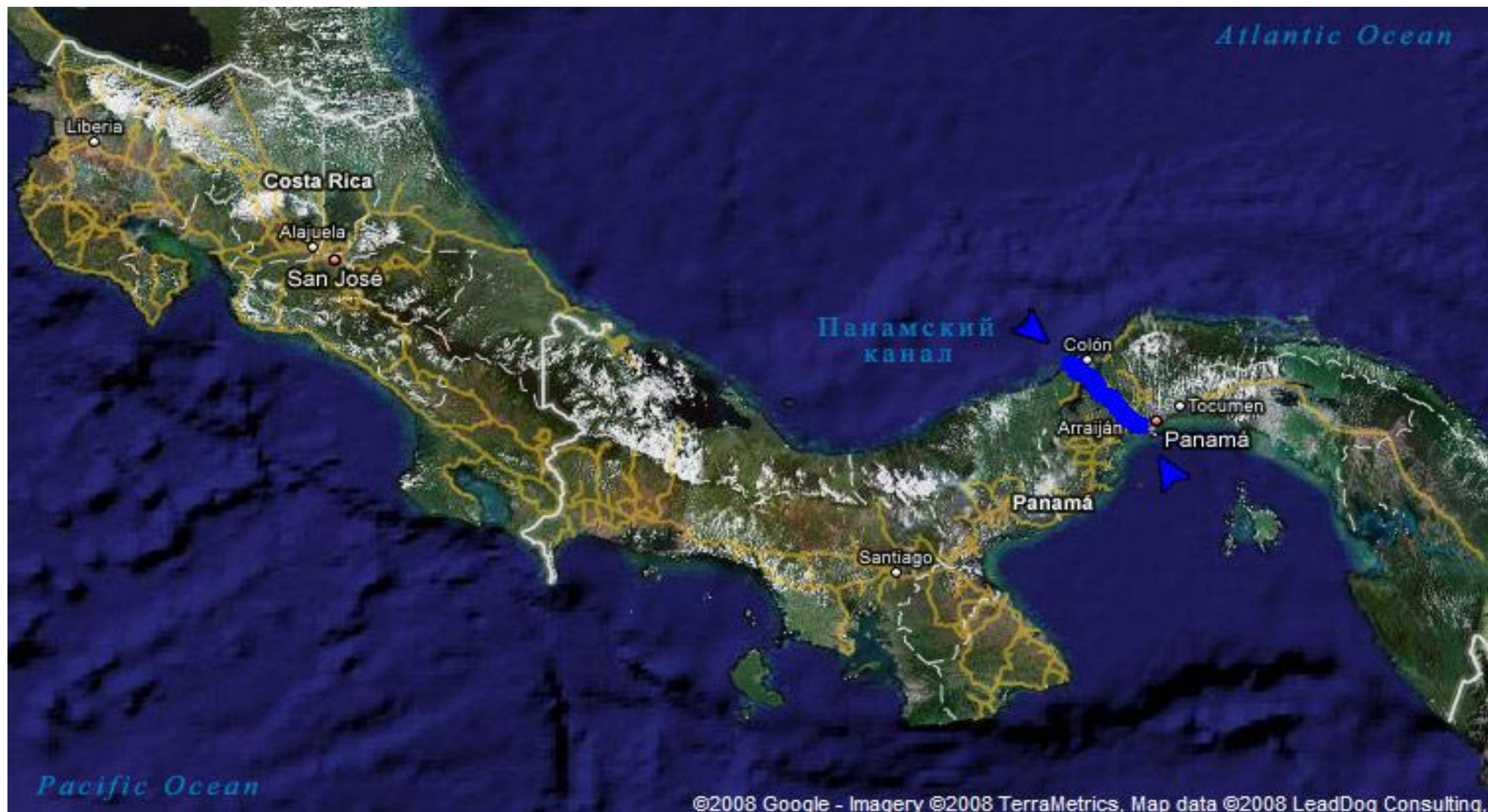




# Мертвое море.










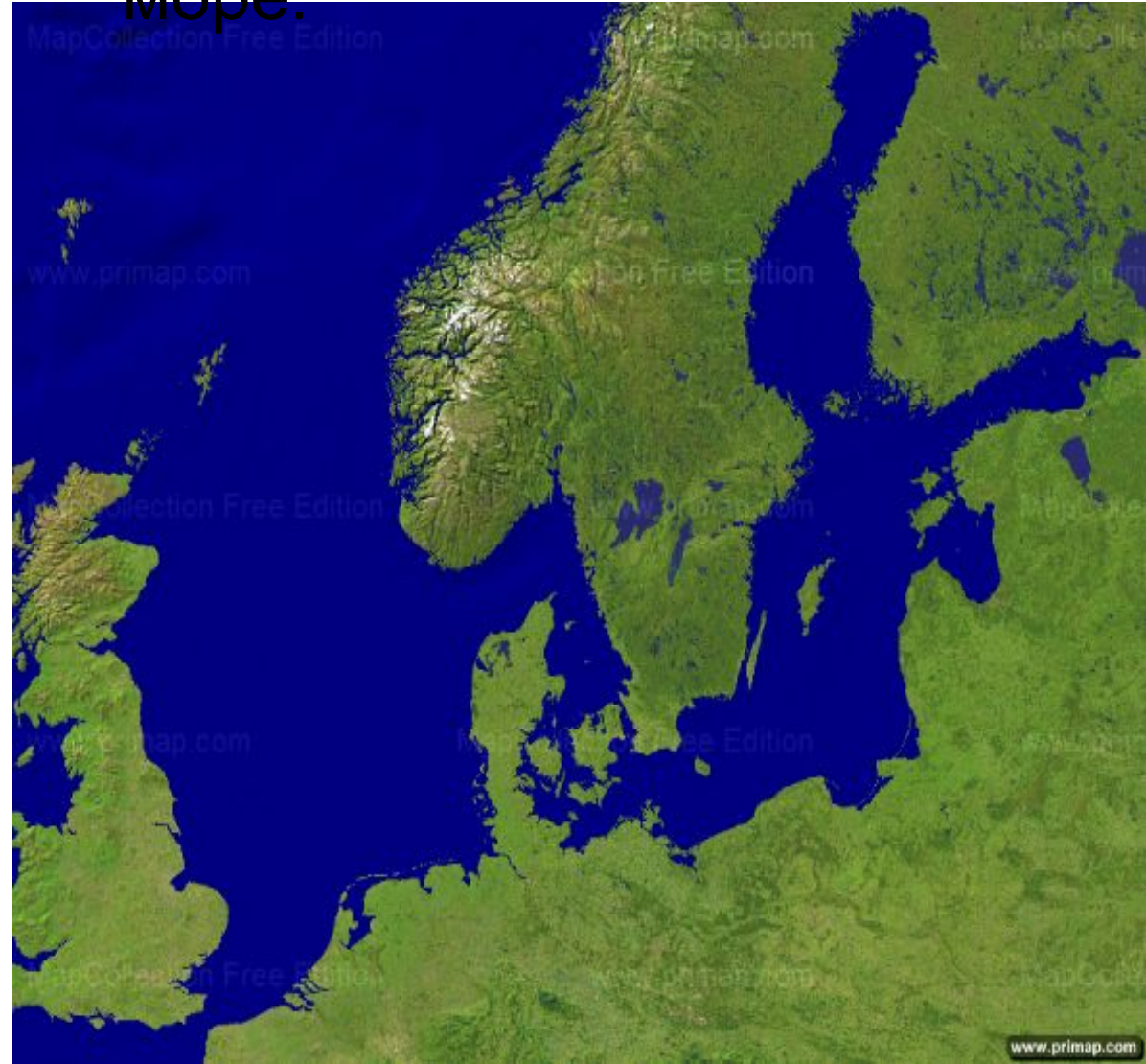




# Красное море



# Балтийское море.





# Белое море

**Бéлое мóре** — относится к Северному Ледовитому океану.


Среди морей, омывающих Россию, Белое море — одно из самых маленьких (меньше его только Азовское море).

Зимой море замерзает.





# Черное море.





# Беринго в пролив.

**На фото Острова Диомида, расположенные в Беринговом проливе, посередине между Чукоткой и Аляской.**



**Большой Диомид принадлежит России, а Малый Диомид — США. Между островами проходит не только государственная граница, но и линия перемены дат. Таким образом солдаты заставы на Большом острове могут встретить Новый Год, затем пройти 4 км до Малого и встретить его ещё раз, тем более сделать это можно без всякой визы благодаря особому договору между странами.**



## Животный мир



Морж



Белый медведь



Тюлень



Белуха



Касатка



Гренландский  
КИТ

## Растительность морей Северного ледовитого океана



Анфельция –  
водоросль




Ламинария



Фукус



Актиния

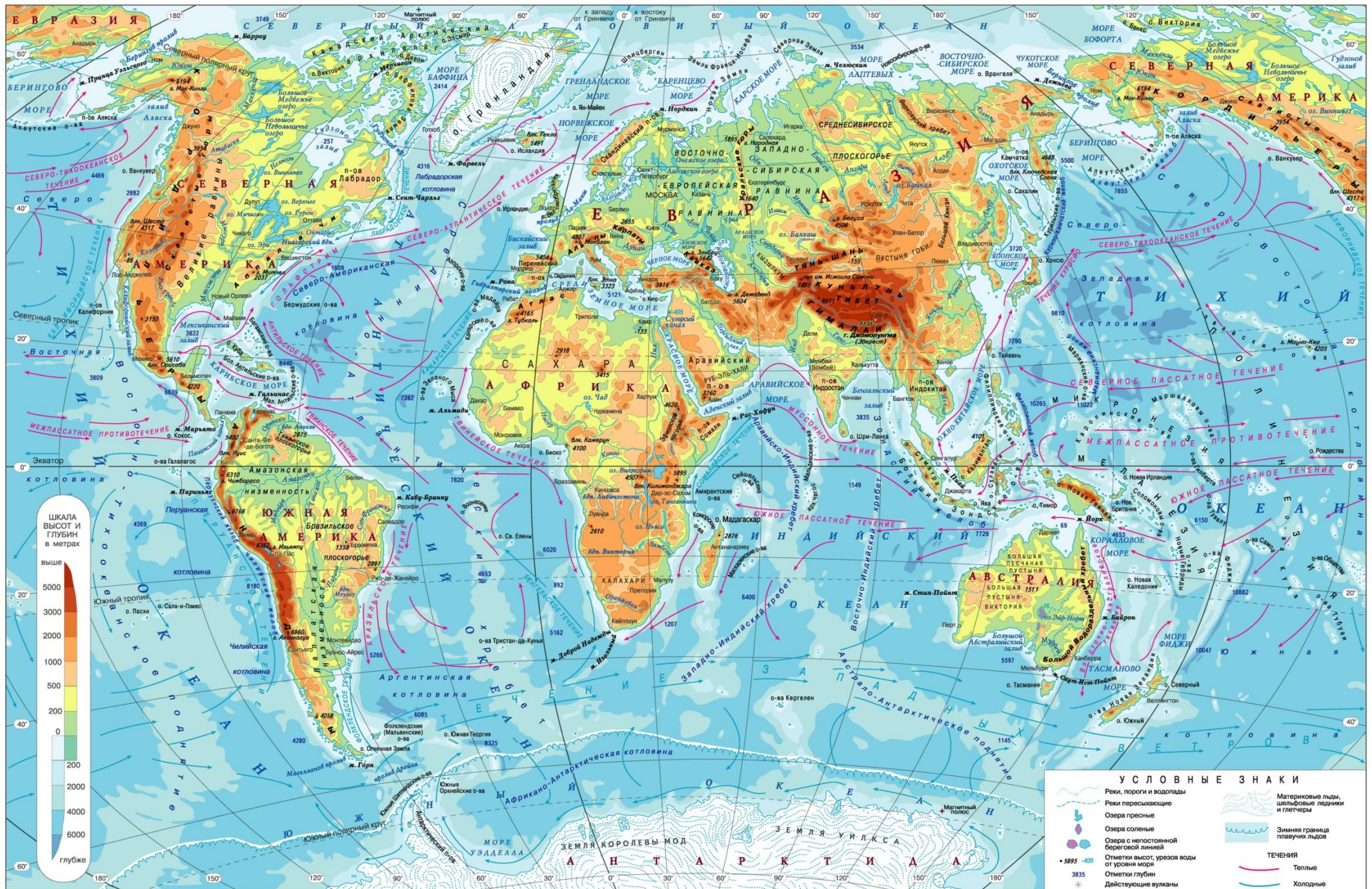


Морская лилия



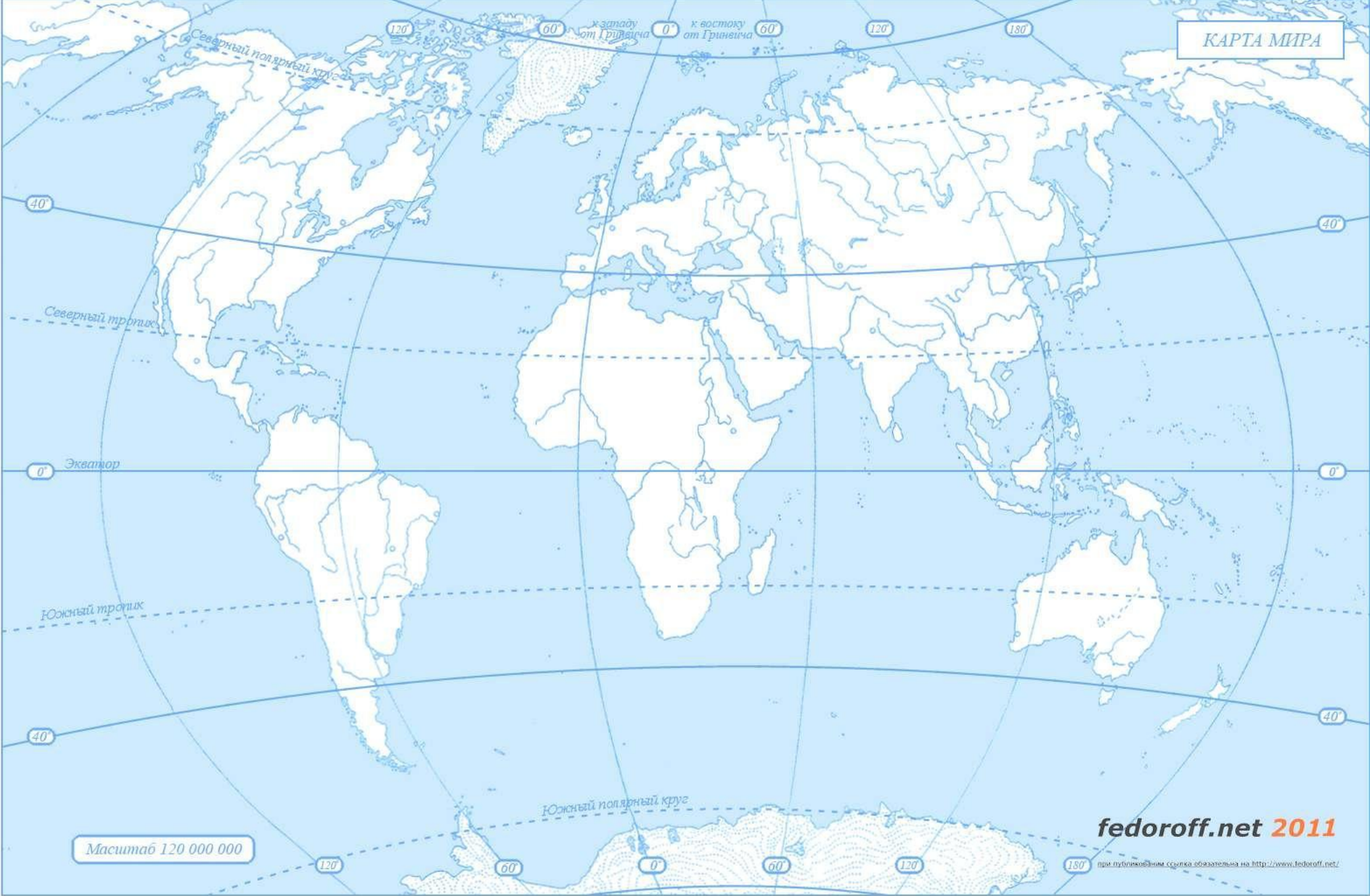
Морские ежи.



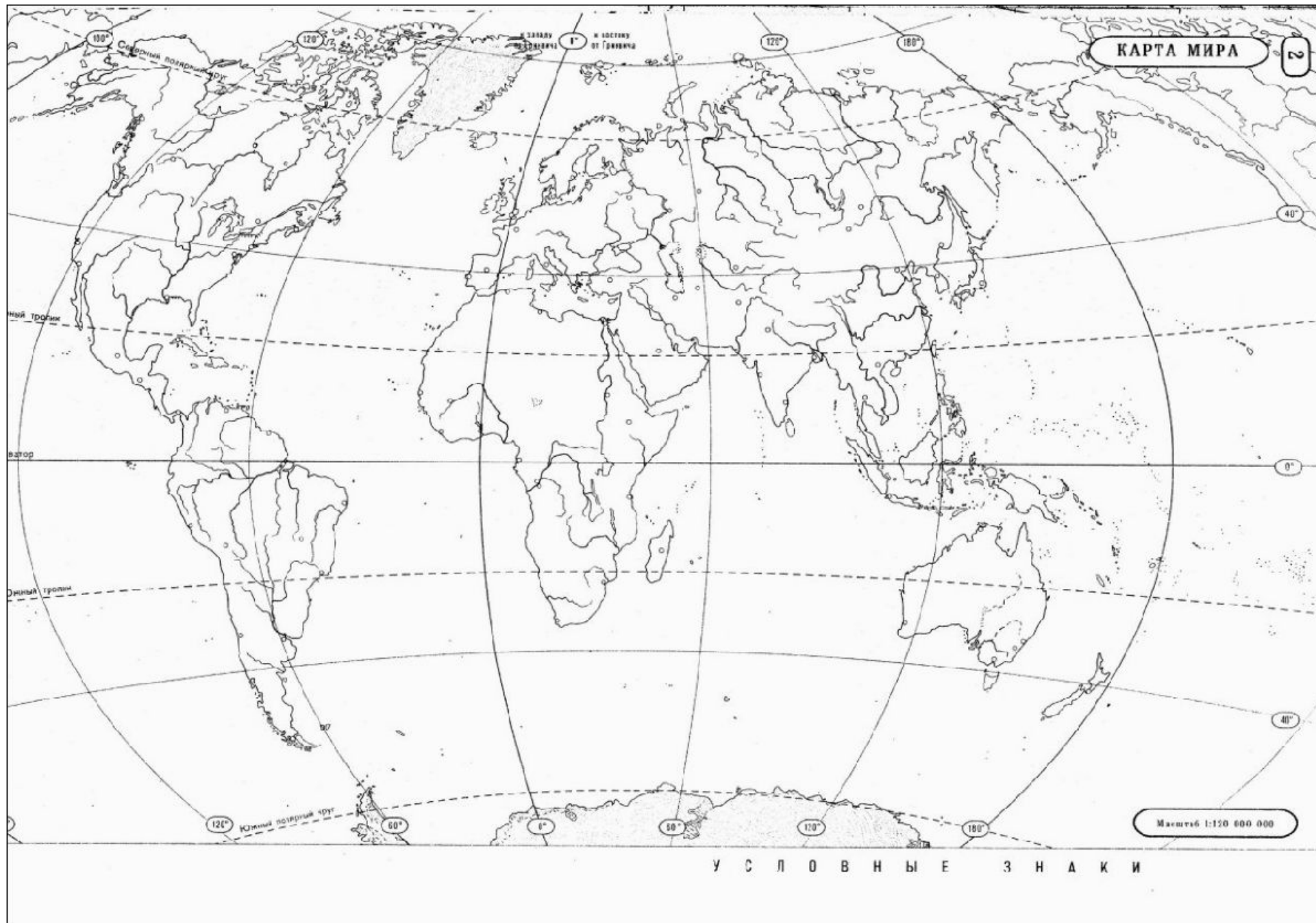




КАРТА МИРА









## Домашнее задание.

Параграф 29( конспект в тетради);  
определения моря, залива, пролива записать в тетрадь.

## **Обозначить на контурной карте объекты гидросферы:**

**Моря:** Баренцево, Карское, Лаптевых, Восточно-Сибирское, Берингово, Охотское, Желтое, Тасманово, Карибское, Аравийское, Норвежское, Средиземное, Красное, Балтийское, Черное, Филиппинское.

**Проливы:** Дрейка, Магелланов, Берингов, Гибралтарский

**Заливы:** Гвинейский, Мексиканский, Бенгальский, Гудзонов, Бискайский