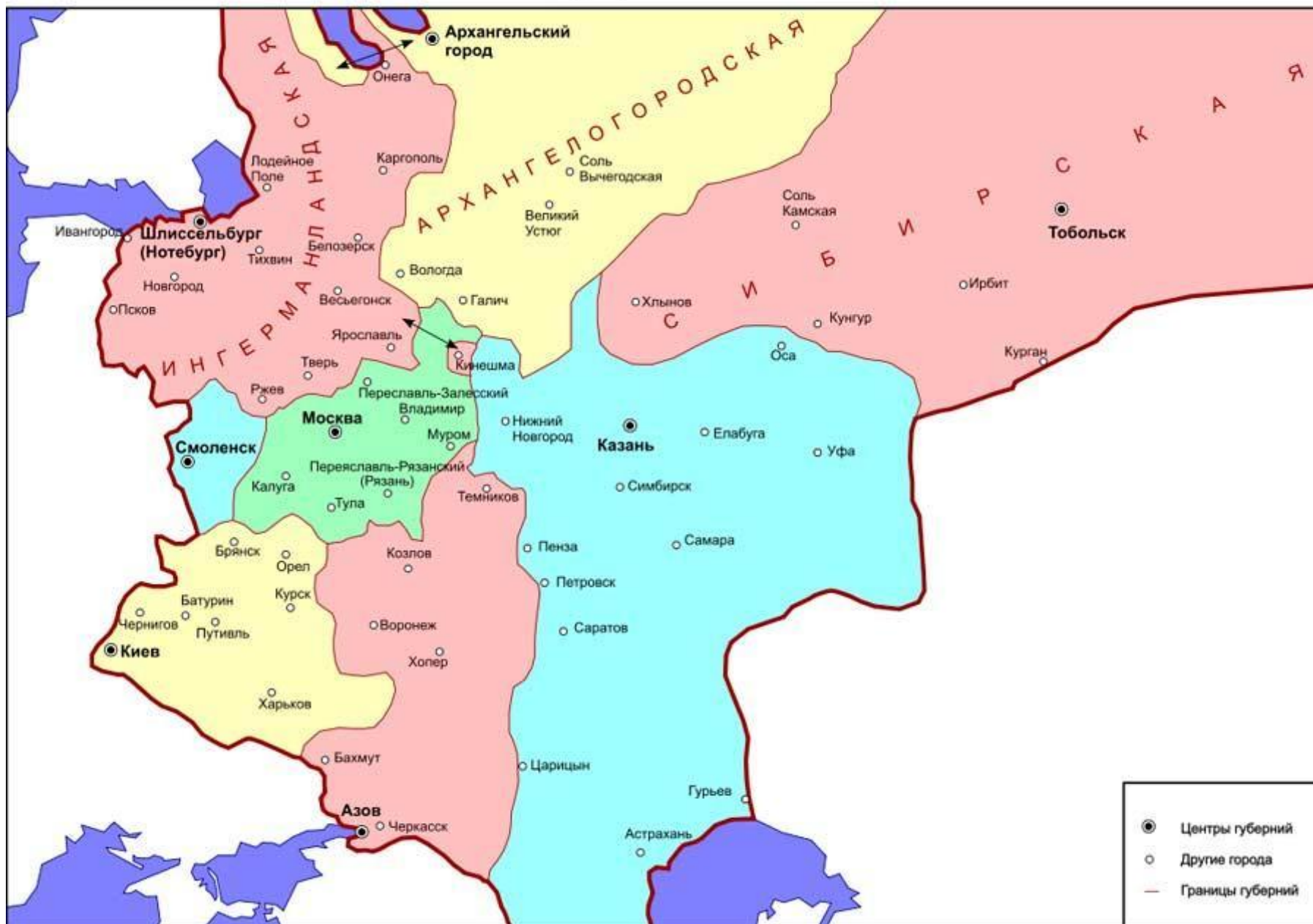


История административно-территориального деления Российской Империи.

Выполнили: Кудяков Эмиль, Копыл Евгений и Панфилов Никита 103 группа

Губернии в 1708 г.



- **Губернская реформа Петра I Великого** — комплекс административно-территориальных преобразований, изменивший принцип деления страны на отдельные области — губернии, провинции и дистрикты (уезды). Также называется **областной реформой Петра I**.
- **29 декабря 1708 года** Петр I издал указ «**Об учреждении губерний и о росписании к ним городов**», согласно которому учреждались 8 губерний (областей), позже были образованы Нижегородская, Рижская и Астраханская губернии, а Смоленская была ликвидирована, с добавлением земель к Московской и Рижской губерниям. Часть губерний были приморскими с глубоко уходящими в глубь материка границами — делалось это для того, чтобы налоговые сборы с этих областей содержали флот, а поступающие на службу рекруты могли быть быстро переброшены на войну.

Губернская реформа Петра Великого

- **первый этап (1708-1714)** был направлен прежде всего на повышение качества обслуживания армии — к созданным 8 (к 1714 году губерний было уже 11) губерниям были приписаны соответствующие военные части и верфи;
- **второй этап (1719-1721)** вводил понятие провинции и дистрикта, укрепляя вертикаль власти и увеличивая эффективность налогообложения.



Территория страны была разделена в 1708 г. на 8 губерний:

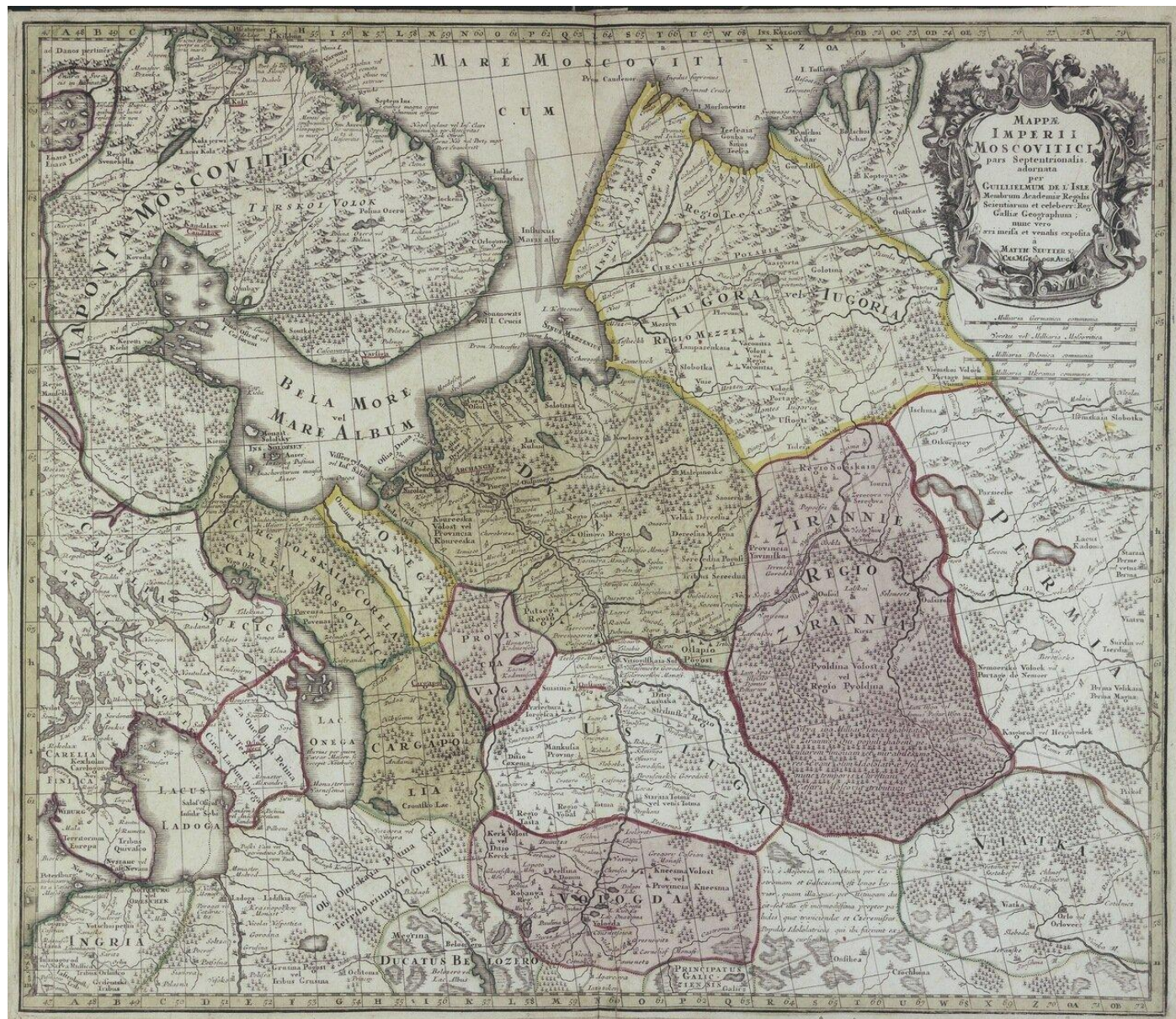
- Московская
- Ингерманландская (Санкт-Петербургская)
- Киевская
- Смоленская
- Казанская
- Архангелогородская
- Азовская
- Сибирская

К 1714 г. количество губерний увеличилось: появились Астраханская, Рижская и Нижегородская.



- 7 декабря 1718 года Пётр I утвердил решение Сената о дальнейшем преобразовании губерний. С июля 1719 года новые правила вводились в Санкт-Петербургской губернии, а с 1720 года — в остальных. По новому учреждению в Санкт-Петербургской губернии были образованы 14 провинций. Каждая провинция делилась на 5 дистриктов (уездов), состоявших из 1500—2000 дворов.



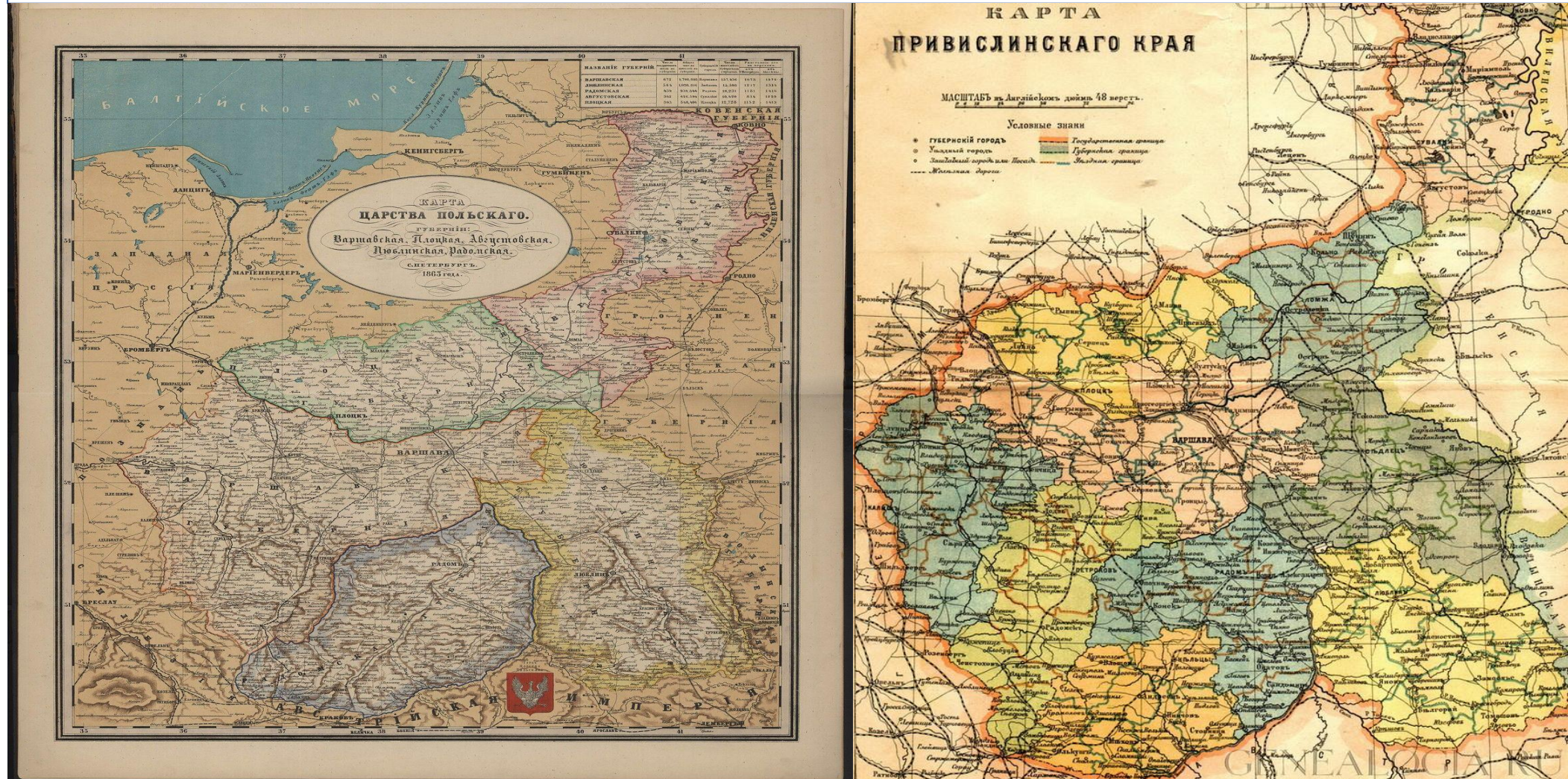


1730. Карта северной части Московской Империи

Реформа 1727 года

- Реформа 1727 года упразднила дистрикты, частично заменив их уездами. Эта реформа также продолжила процесс разукрупнения губерний, начавшийся в 1719 году: были образованы Белгородская и Новгородская губернии, изменились границы Санкт-Петербургской, Московской и Сибирской губерний. Всего после реформы 1727 года в империи насчитывалось 14 губерний и около 250 уездов.
- После первого раздела Польши в 1772 году из вновь присоединенных к России земель были созданы две новые губернии - Могилевская и Псковская, а спустя три года, за счет новых земель, приобретенных на юге по Кучук-Кайнарджийскому миру, была образована новая Азовская губерния. Особый статус на территории этой губернии получили земли войска Донского, в то время как другие казачьи земли - Запорожская Сечь - были присоединены к Новороссийской губернии.
- Таким образом, к моменту начала новой реформы АТД территория империи делилась на 23 губернии, 65 провинций и 276 уездов.

Царство Польское – Привислинские губернии 1815-1915




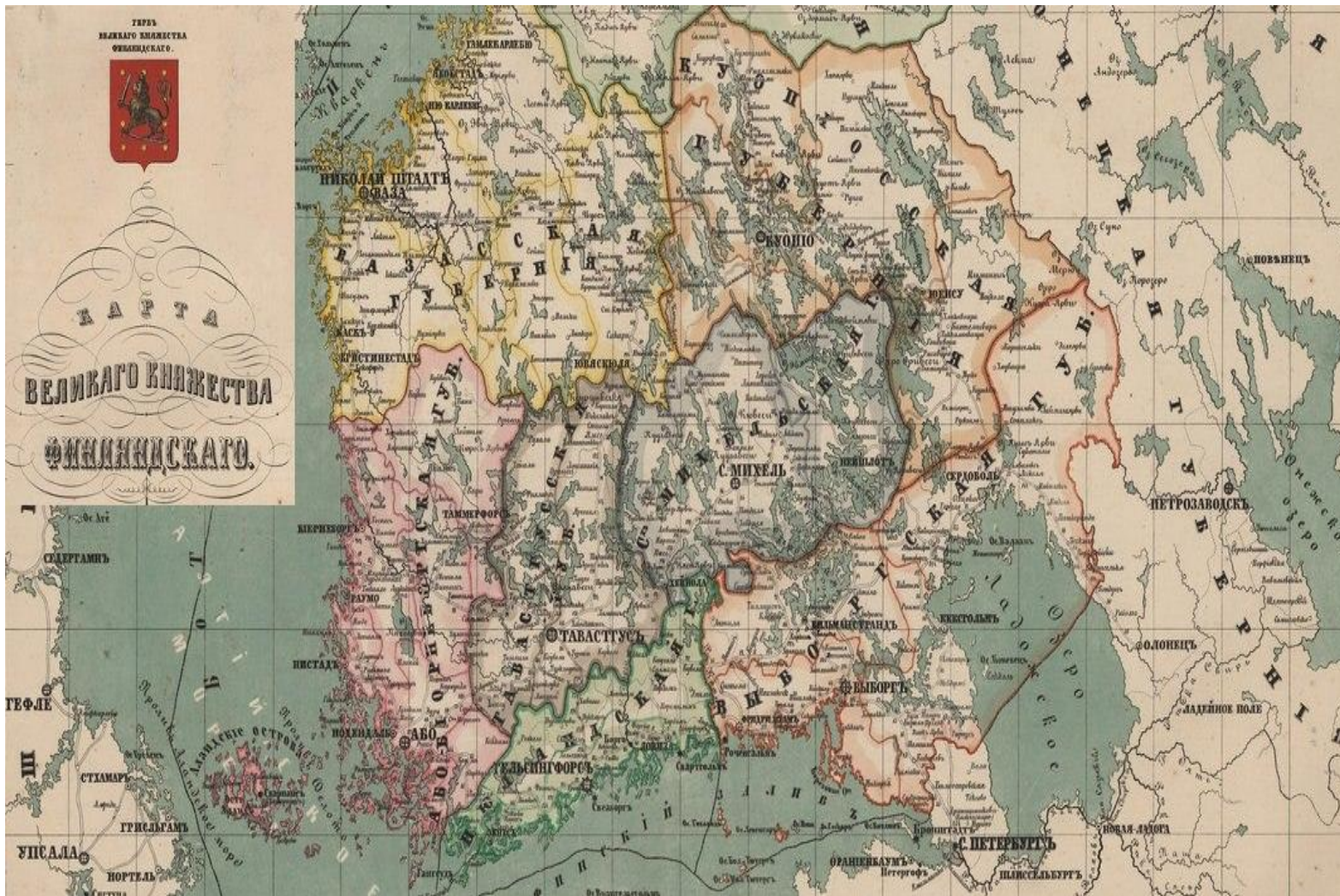
Польское восстание 1830-1831



1863



Великое княжество Финляндское 1809-1917



Александр I открывает сейм в Борго 1809



*Устав «Об управлении
иностранцев» (1822)*



Земская реформа 1864





КАРТА
РОССИИ

Масштабъ 1:6 800 000



ЗНАКИ

- Города Губернскіе
- Уездные
- Села } Имѣющія болѣе 1000 душъ
- Деревни } Имѣющія менѣе 1000 душъ
- Дороги
- Почтоб. } Дороги
- Скотопрог.
- Границы Уѣздовъ
- К. Волгоя
- Г. Суздаль


КАРТА

САМАРСКОЙ ГУБЕРНИИ

Составленная въ 1867 году Членами Самарскаго Губернскаго Статистическаго Комитета:
Н. А. Рихтеромъ и Н. Ф. Станевичемъ.

Изданіе Самарскаго Губернскаго Статистическаго Комитета.

Масштабъ



Спасибо за
внимание