

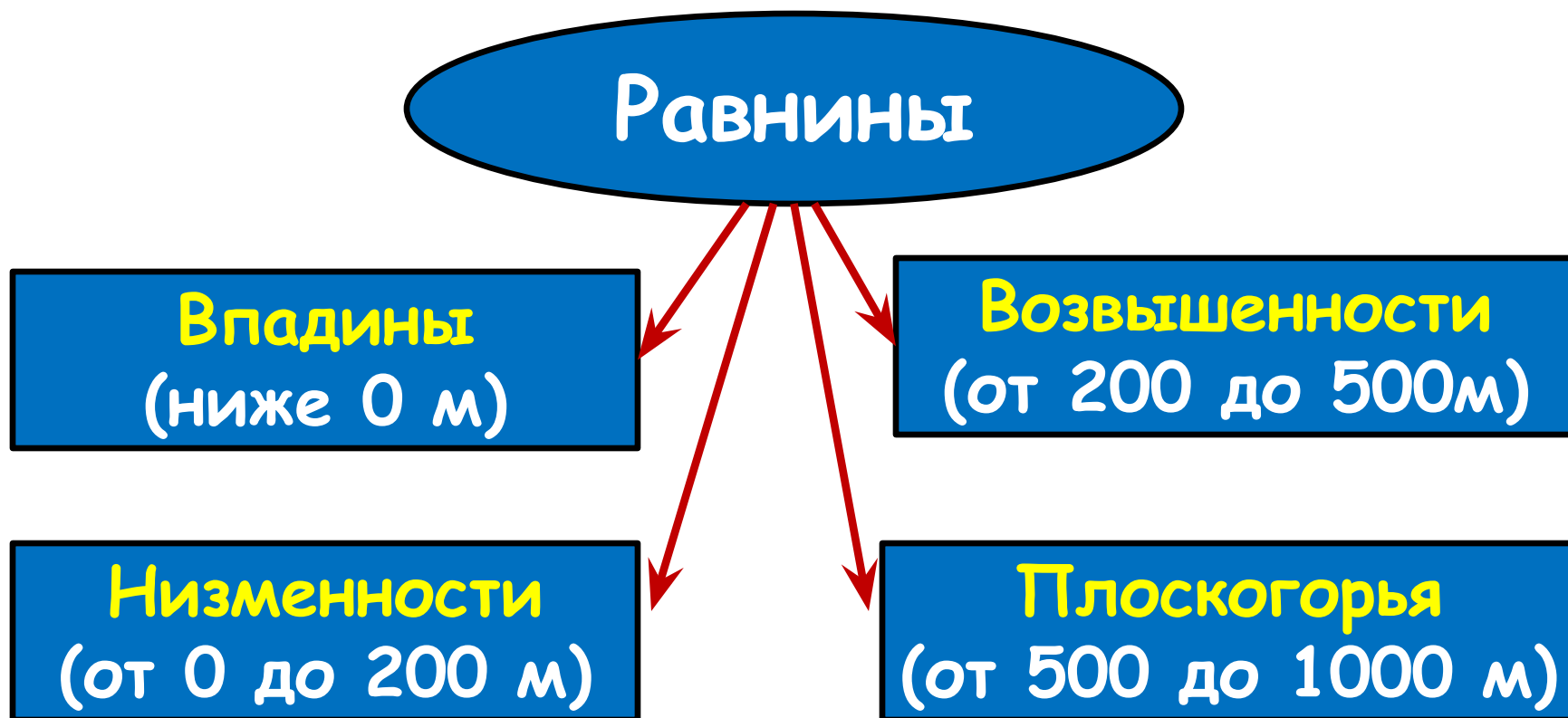
Удалёнка

Рельеф Земли. Равнины.  
Горы.

## Запиши в тетрадь :

**Равнины**- обширные пологие участки земной поверхности с колебаниями относительных высот на них примерно 200м.

## Классификация равнин по высоте



# 1. Различие гор по высоте

Высочайшие  
(более 8000 м)

Высокие  
(более 2000 м)

Средние  
(от 1000 до  
2000 м)

Низкие  
(до 1000 м)

6000

2000

1000

0

Высокие горы

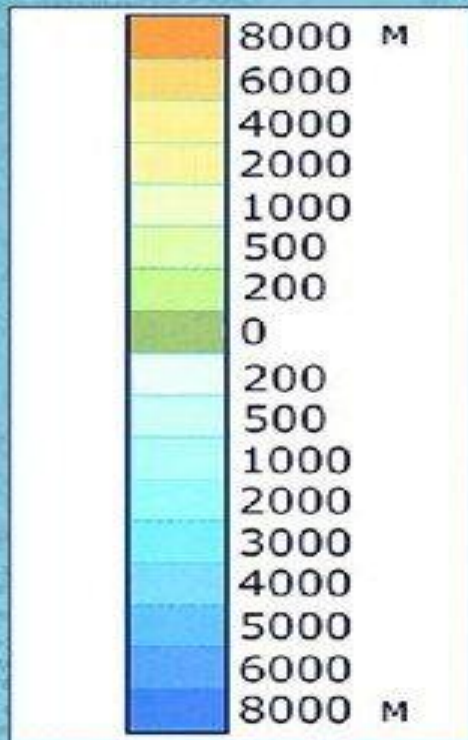
Средние горы

Низкие горы

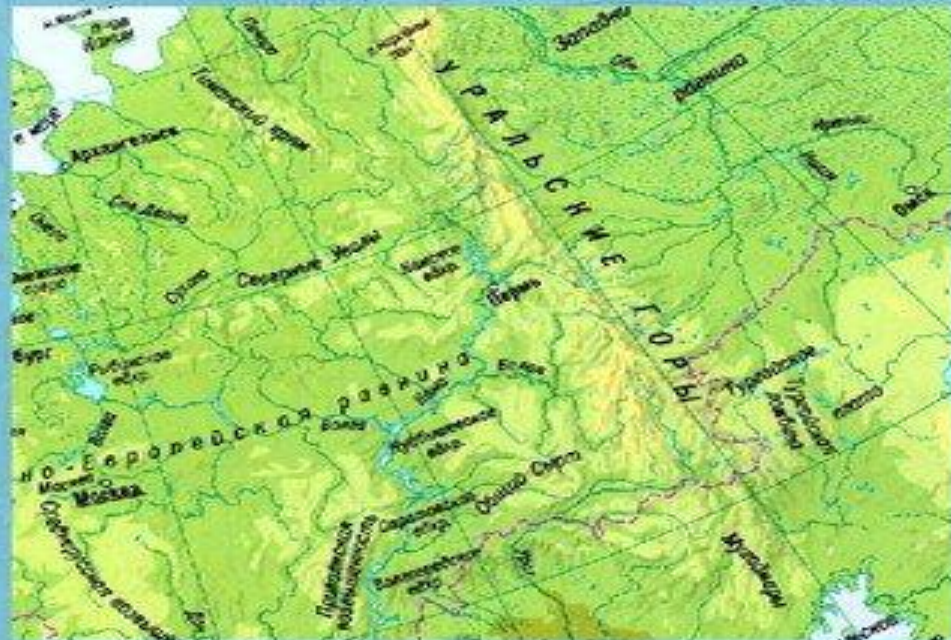


На географических картах рельеф показывают различным цветом. Для этого в легенде карты помещают **шкалу высот и глубин**

## Шкала высот и глубин




Шкала высот и глубин.



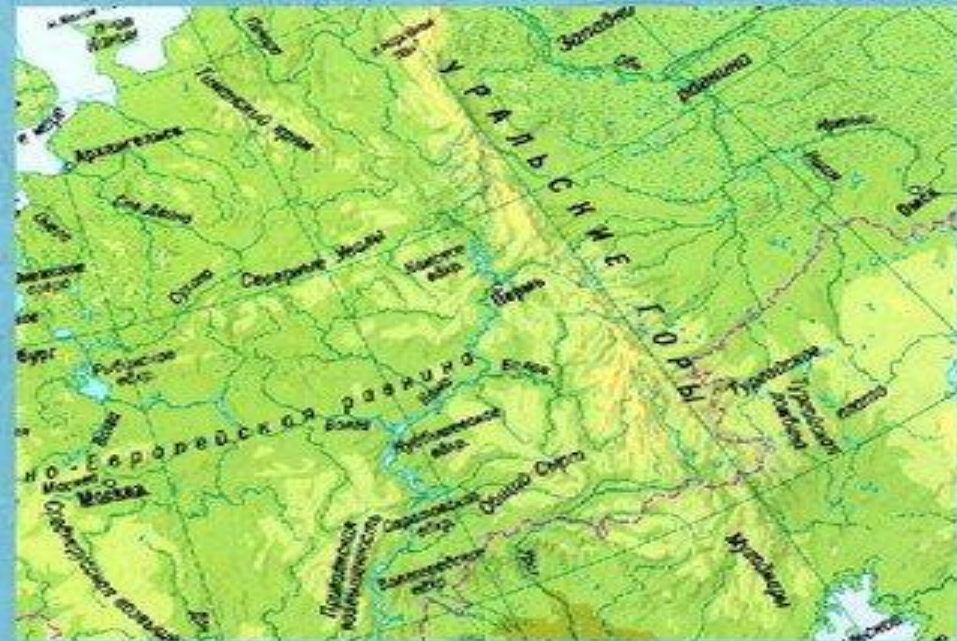
Карта Урала.

**Равнины** на географических картах изображают **оттенками зеленого цвета**. Чем темнее цвет, тем ниже абсолютная высота равнин.

### Шкала высот и глубин



Шкала высот и глубин.




Карта Урала.

**Горы** на географических картах изображают оттенками **бежевого и коричневого** цветов. Чем темнее цвет, тем выше горы.



### Шкала высот и глубин



Шкала высот и глубин.



Карта Урала.

На физических картах также **цифрами** показаны абсолютные отметки высот местности (вершин) и глубины морей и океанов

