



«До чего люди любят карты и планы! А почему? Да потому, что там, на картах и планах можно потрогать север, юг, восток и запад рукой, а потом сказать: вот мы, а вот неизвестное, - мы будем расти, а оно будет уменьшаться».

Жюль Верн



Проверим домашнее задание...

1) Что такое

географическая

карта? (устно ответь)







Запиши номера ответов в тетради


2) *Выберите из списка характерные черты параллелей:*

- а) имеют форму окружности;
- б) проведены от полюса к полюсу;
- в) по ним определяют «запад – восток»;
- г) все одинаковой длины.



Напишите в тетради правильный  
ОТВЕТ

**3) Определите, в каком  
направлении от города  
Москвы находится город  
Владивосток?**



# Нарисуйте в тетради. Читайте схему сверху вниз

Отступи 3 клетки слева, 7 клеток сверху, ставь точку и начинай рисовать

1 →	2 →	1 ←	2 ←
1 ↑	2 ↓	1 ↓	1 ↓
1 →	1 →	1 →	4 ←
2 ↑	1 ↑	2 ↓	1 ↑
2 →	1 →	2 ←	2 ←
1 ↑	1 ↑	1 ↑	1 ↑
4 →	2 →	2 ←	2 ←
1 ↓	2 ↓	1 ↓	1 ↑





**Тема: Изображение  
высот и глубин на  
картах.**



**Найдите в атласе горы и  
подпишите их в  
контурной карте**

**Анды, Гималаи,  
Тянь-Шань,  
Кордильеры, Атлас,  
Уральские**



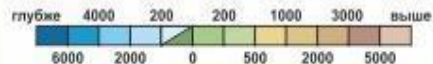
# ФИЗИЧЕСКАЯ КАРТА ПОЛУШАРИЙ

## ЗАПАДНОЕ ПОЛУШАРИЕ

## ВОСТОЧНОЕ ПОЛУШАРИЕ



ШКАЛА ВЫСОТ И ГЛУБИН (в метрах)



УСЛОВНЫЕ ОБОЗНАЧЕНИЯ В КАРТАХ  
ОКЕАНИЧЕСКОГО И МАТЕРИКОВОГО ПОЛУШАРИЙ

Ветерные течения:  
Теплые Холодные См. Ветер. Зональные или

КАРТА ПОЛУШАРИЙ	
Картографические пункты	■ МММ Отдельный остров в метрах над уровнем моря
Рельеф	□ Океанские глубины в метрах
Рельефные особенности	○ Вулканы
Система меридианов	■ Материковые рифы
Система параллелей	■ Материковые и островные льды
Система широт	



**Найдите моря в атласе и  
подпишите их в  
контурной карте.**

- Белое море
- Баренцево море
- Берингово море
- Аравийское море
- Средиземное море



# Отдохнем? Все дружно встали!!!

Мы шагаем, мы шагаем.

Руки выше поднимаем, голову не опускаем, дышим  
ровно, глубоко.

Вдруг мы видим: из куста

Выпал птенчик из гнезда.

Тихо птенчика берем и назад в дупло кладем.

Впереди из-за куста смотрит хитрая лиса.

Мы лисицу обхитрим, на носочках пробежим.

На поляну мы заходим, много ягод там находим.

Земляника так душиста, что не лень и наклониться.

В окошко мы увидели и речку, и цветы.

Узнали много нового и я , и ты, и мы.

