

Мой край-
Ленинградская земля



- На территории современной Ленинградской области древнейшее поселение появилось в 7 – 9 тысячелетия до н.э., после отступления 4 -го ледника.

К середине 1 тысячелетия н.э. здесь уже существовали оседлые финно-угорские племена, занимавшиеся земледелием, скотоводством, охотой и рыболовством.

- . Именно здесь начал свою деятельность князь Рюрик, стоявший у истоков формирования древнерусского государства. Село Старая Ладога, расположенное на берегу реки Волхов, по праву считается одним из первых культурных, торговых и политических центров древнерусских земель. В окрестностях Старой Ладоги - множество захоронений, одно из которых известно как могила Вещего Олега, преемника Рюрика, прославленного героя русского эпоса

Старая Ладога в древности



- Санкт-Петербургская, а чуть ранее Ингерманландская губерния была образована Указом Петра Великого 18 декабря 1708 года, славяне осели здесь прочно уже в VIII веке. К этому периоду относится и возникновение Ладоги - древнейшего поселения на Северо-Западе России.

- 1 августа 2017 года нашему краю исполнилось 90 лет. Здесь, на Северо-Западе России, на территории площадью почти в 86 тысяч квадратных километров, сопоставимой по размерам с некоторыми европейскими странами, сегодня живут, растят детей и работают на благо родной земли около 1,7 миллиона человек.

Ленинградская область

Население
-1631,9
тыс. чел. (1,15
%)



27 место в
стране

НАСЕЛЕНИЕ

```
graph TD; A[НАСЕЛЕНИЕ] --> B[ГОРОДСКОЕ]; A --> C[СЕЛЬСКОЕ]; B --- D["• 1083,48 тыс. чел.  
• Уровень урбанизации - 66,39 %"]; C --- E["• 548,42 тыс. чел."];
```

ГОРОДСКОЕ

- 1083,48 тыс. чел.
- Уровень урбанизации - 66,39 %

СЕЛЬСКОЕ

- 548,42 тыс. чел.



- области

- | | | |
|-------------------|--------------------|-------------------|
| 1 - Астраханская | 9 - Ленинградская | 17 - Рязанская |
| 2 - Владимирская | 10 - Липецкая | 18 - Самарская |
| 3 - Волгоградская | 11 - Московская | 19 - Свердловская |
| 4 - Воронежская | 12 - Нижегородская | 20 - Тамбовская |
| 5 - Ивановская | 13 - Новгородская | 21 - Тульская |
| 6 - Калужская | 14 - Орловская | 22 - Ульяновская |
| 7 - Кемеровская | 15 - Пензенская | 23 - Челябинская |
| 8 - Костромская | 16 - Ростовская | 24 - Ярославская |


- республики

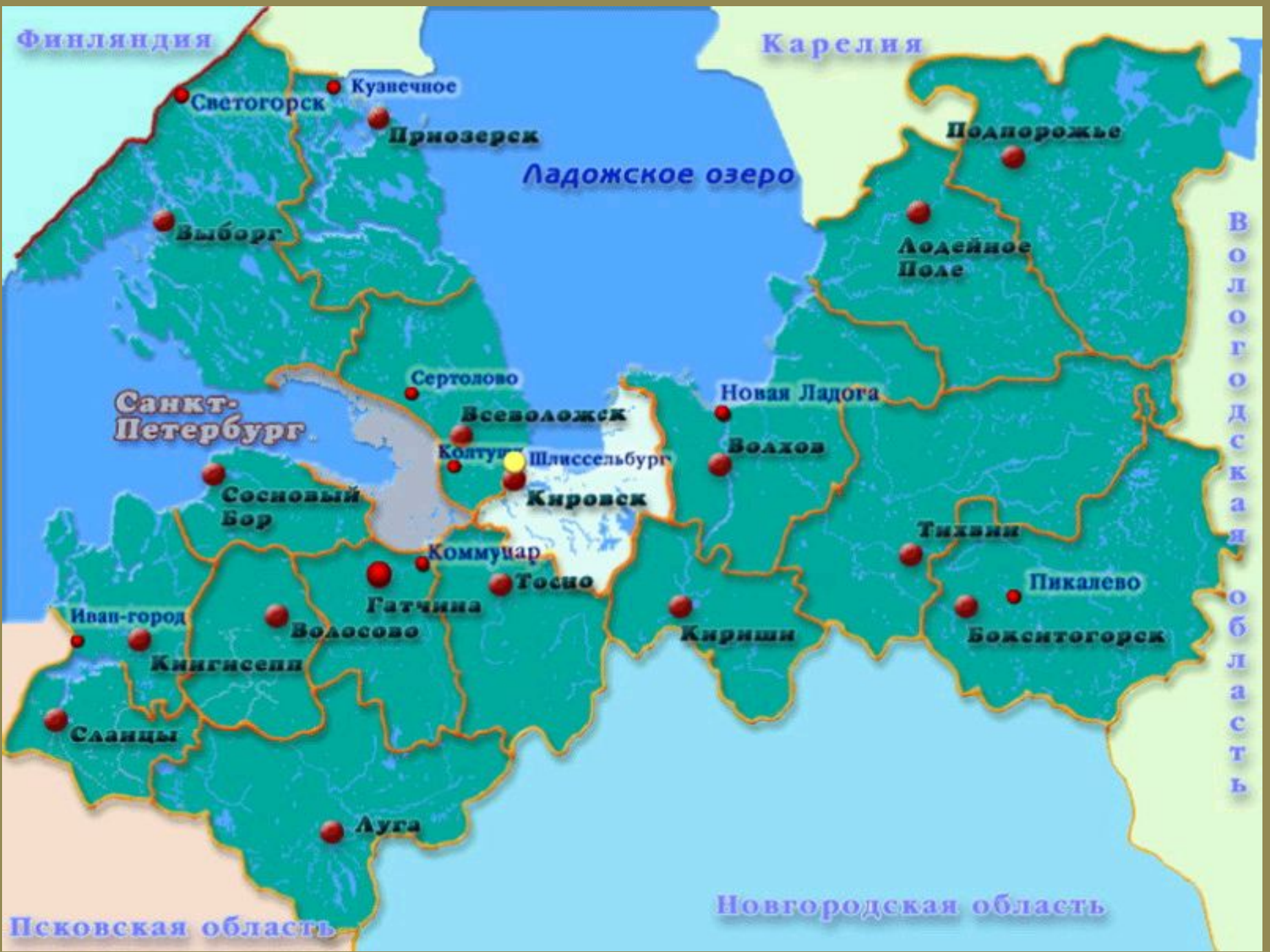
- | | |
|--------------------------|------------------------------|
| 1 - Адыгея | 8 - Мордовия |
| 2 - Башкортостан | 9 - Северная Осетия - Алания |
| 3 - Ингушетия | 10 - Татарстан |
| 4 - Кабардино-Балкарская | 11 - Удмуртская |
| 5 - Калмыкия | 12 - Хакасия |
| 6 - Карачаево-Черкесская | 13 - Чеченская |
| 7 - Марий Эл | 14 - Чувашская |

- автономные округа

- края
- 1 - Ставропольский
- города федерального назначения
- 1 - Москва
- автономная область

Флаг и герб Ленинградской области





Финляндия

Карелия

В
о
л
о
г
д
с
к
а
я
о
б
л
а
с
т
ь

Светогорск

Куанечное

Приозерск

Ладожское озеро

Подпорожье

Выборг

Лодейное Поле

Санкт-Петербург

Сертолово

Новая Ладога

Всеволожск

Волхов

Колтуново

Шлиссельбург

Кировск

Сосновый Бор

Тихвин

Коммунар

Тосно

Пикалево

Иван-город

Гатчина

Кириши

Бокситогорск

Волосово

Книгисеппи

Сланцы

Луга

Новгородская область

Псковская область

Героическая

кирловская

земля

В 40 километрах от
Санкт-Петербурга, на левом берегу
Невы, близ Ладожского озера,
расположен город Кировск.



Город был основан в 1929 году, как посёлок Невдубстрой.




В 1953 году рабочий посёлок был преобразован в город Кировск.



*Был снарядами весь перепыхан
этот левобережья клочок,
и, пропитанный кровью, как плаха,
имя он получил пятачок.*



*Мемориальный комплекс «Невский пяточок».
Монумент «Рубежный камень». Архитекторы М.
Хидекель, О. Романов, скульптор Э. Насибулин.*





*Здесь друзья
мои ушли
В путь -
дорогу
дальнюю,
Здесь любая
пядь земли -
слошь
мемориальная*





**" Земля бесстрашья —
Невский пяточок !**

**Здесь полегли храбрейшие
из храбрых .**

**Потомок ! Знай своей
свободы цену**

**И мужеству учись
у храбрецов ! "**

1941 год Михаил Дулин



Поклонный крест – символ победы над смертью.





Синявинские высоты.

Здесь тихо – на Синявинских высотах.

Окопы и траншеи заросли.

Стоят полуразрушенные дзоты.

Бои с врагом за Родину здесь шли.

И братские могилы, обелиски –

Как память о погибших на войне.

На белых плитах – воинские списки,

Берёзы их читают в тишине.

И слава здесь не меркнет, не стареет

О тех, что начинали путь побед.

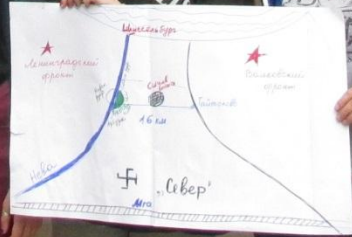
Пусть свод небесный – не стекло в музее,

Им жить в веках – «Для славы мёртвых нет!»



1941

1944



Диорама посвящена операции «Искра» - переломному моменту в истории битвы за Ленинград. В многоплановом живописном полотне размером 40х8х6 воплощены события семи дней ожесточённых боёв с 12 по 18 января 1943 года.

Встречным ударом войска Ленинградского и Волховского фронтов прорвали немецко-фашистскую блокаду на шлиссельбургско-синявинском выступе и 18 января 1943 года встретились в 1-м и 5-м Рабочих посёлках.



Памятные места села Шум

- Герб и флаг Шумской земли





Памятники истории

Храм в деревне Теребушка

Шумская школа в м.
Уськино



Станция Войбокало



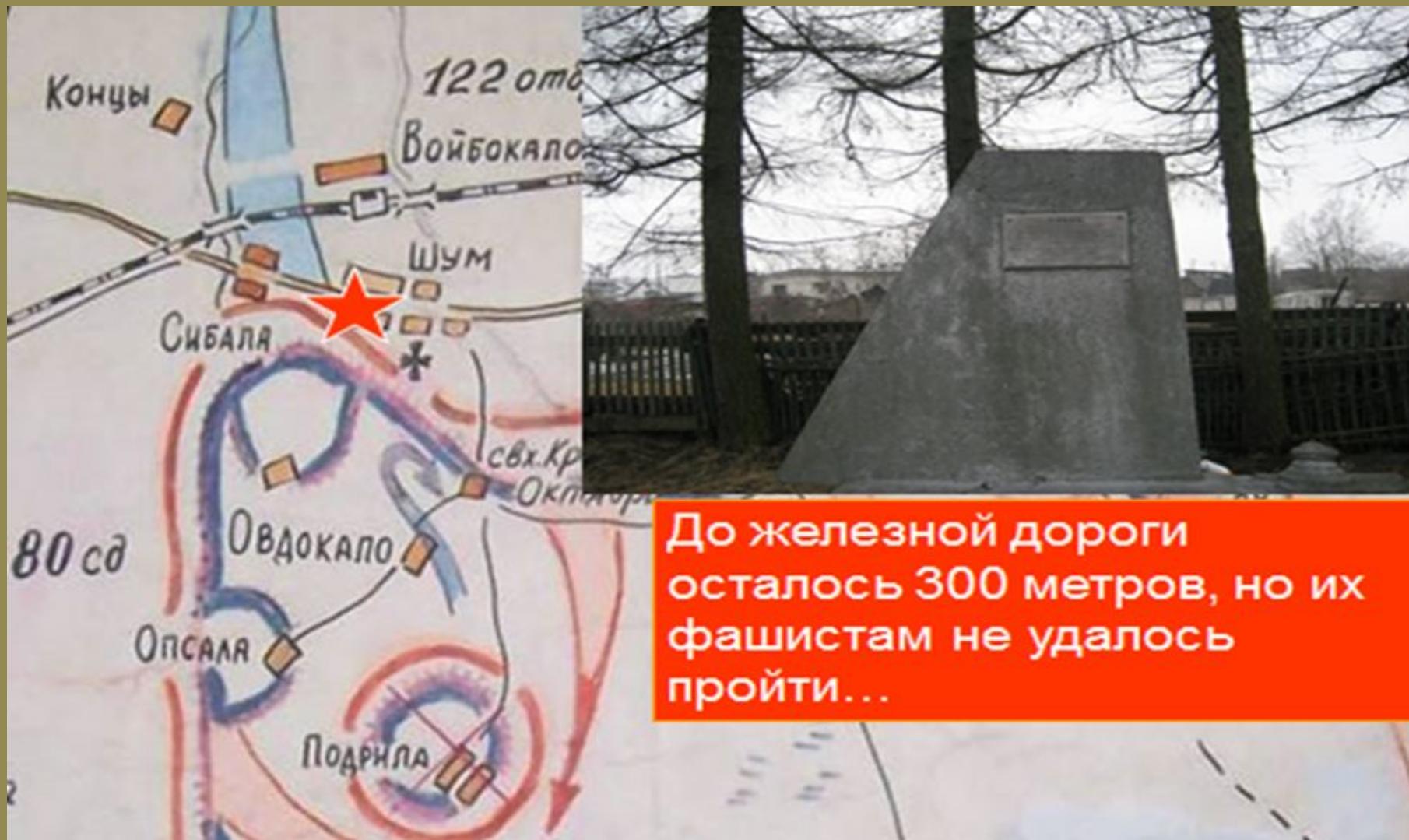
ЧЕРЕЗ СТАНЦИЮ
ВОЙБОКАЛО
В 1941-1943 ГГ.
ПРОХОДИЛА
ДОРОГА
ЖИЗНИ
СОЕДИНЯВШАЯ
ОСАЖДЕННЫЙ
ЛЕНИНГРАД
СО ВСЕЙ СТРАНОЙ



Памятник легендарной полуторке в деревне Дусьево



Памятный знак на улице А. Прокофьева, посвященный Войбокальской операции 1941 года



З Д Е С Ъ

3 декабря 1941 года начался разгром
немецко-фашистской армии, пытавшейся охватить
вторым кольцом Ленинград. В разгrome участвовала
ударная группировка 54-ой армии в составе 80-ой и
311-ой стрелковых дивизий, 6-ой отдельной бригады морской
пехоты и 122-ой танковой бригады.
Вечная память героям павшим за Родину-мать!

Братское захоронение в местечке Эхново



На улице Советской установлена памятная стела жителям села, погибшим в годы войны



Братское захоронение в деревне Валдома



Братское захоронение в селе Шум



Братское захоронение на станции Новый Быт

