

# ПРЕЗЕНТАЦИЯ

## “НЕОЛИТИЧЕСКИЕ ПАМЯТНИКИ ДОНБАССА”

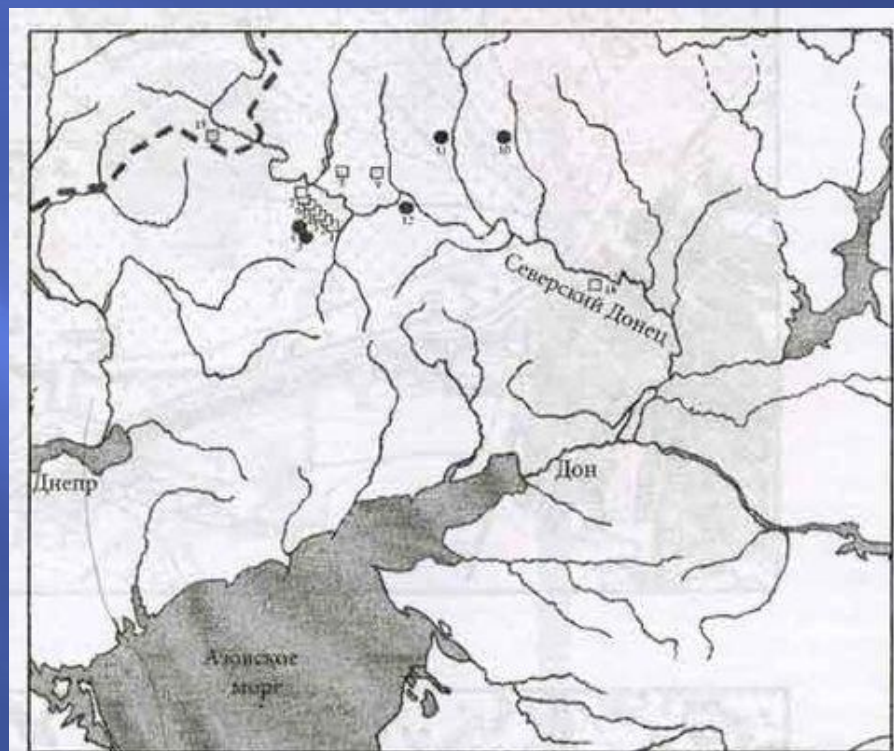
- Актуальность данной темы заключается в том, что учёные, археологи, исследователи, социологи, простые люди всегда проявляли интерес к древности. Они хотели узнать о знаниях, верованиях, культуре, быте, одежде, взаимоотношениях первобытных людей.

# Цели работы:

1. Изучить и систематизировать материал по 2-м вопросам:
  - Городища Северского Донца
  - Мариупольский могильник
2. Познакомиться с литературой, рисунками, учеными-археологами, историками, которые занимались периодом неолита в Донбассе

# Городища Северского Донца

- В среднем течении Северского Донца ныне находятся 8 городищ: Осиянская Гора, Царино, Сидоровское, Татьяновское, Святогорское, Теплинское, Кировское, Новоселовское. Иногда эту группу памятников называют донецкими городищами.



**Рис.1.** Расположение городищ и раннемусульманских могильников в среднем течении Северского Донца.

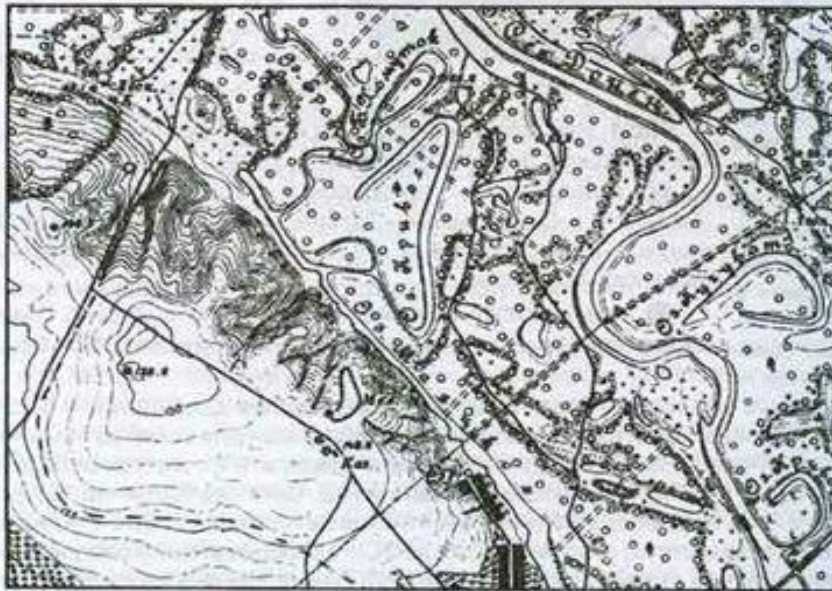
■ - городища: 1 – Райгородок; 2 – Осиянская Гора; 3 – Царино (Маяки); 4 – Сидорово; 5 – Татьяновка; 6 – Святогорское; 7 – Теплинское; 8 – Новоселовка; 9 – Кировск; 13 – Сухая Гомольша; 14 – Каменск-Шахтинский.

● - раннемусульманские могильники: 3 – Царино (Маяки); 4 – Сидорово; 10 – Новолимаревка; 11 – Лысогоровка; 12 – Платоновка





2




1

Рис.2. Планы городищ. 1 – Царино (Маяки); 2 – место, на котором находилось Райгородское городище.

- Городища расположены на небольшом расстоянии друг от друга (не превышающим 4 - 6 км). Городища отличаются друг от друга, как размерами, так и системой фортификации. Часть памятников представляет собой крупные археологические комплексы, общая площадь которых (с селищами и могильниками) составляет 60-120 га) и совершенно иную систему укреплений.

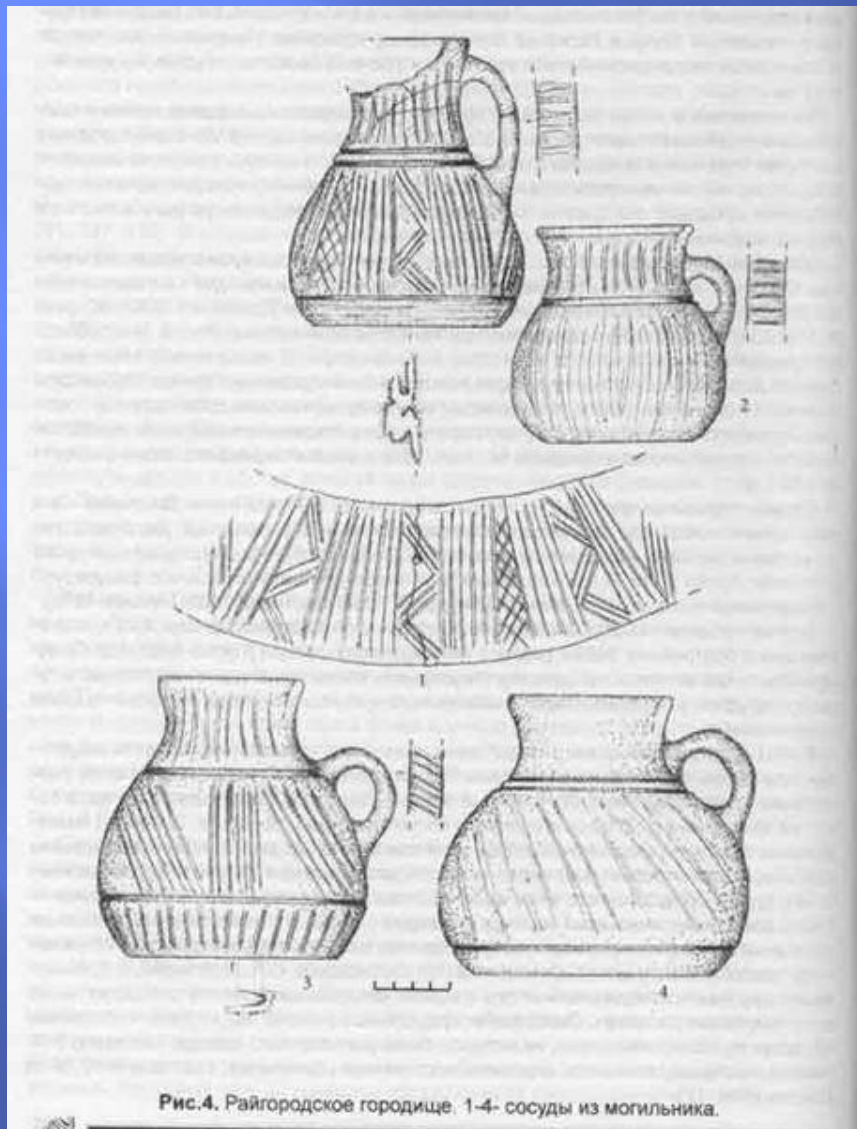
# Исследователи Райгородского городища

- Исследование Райгородского городища было связано с именами таких ученых, как В. Спесивцев, А. С. Федоровский, В. А. Городцов. Памятник до наших дней не сохранился. По вопросу его локализации в литературе существует известная путаница. У истоков ее стоял первооткрыватель Райгородских древностей – В. Спесивцев. Проведенный в настоящее время опрос старожилов показал, что городище было расположено к северу от поселка, над старым руслом Северского Донца – Маяцким озером.





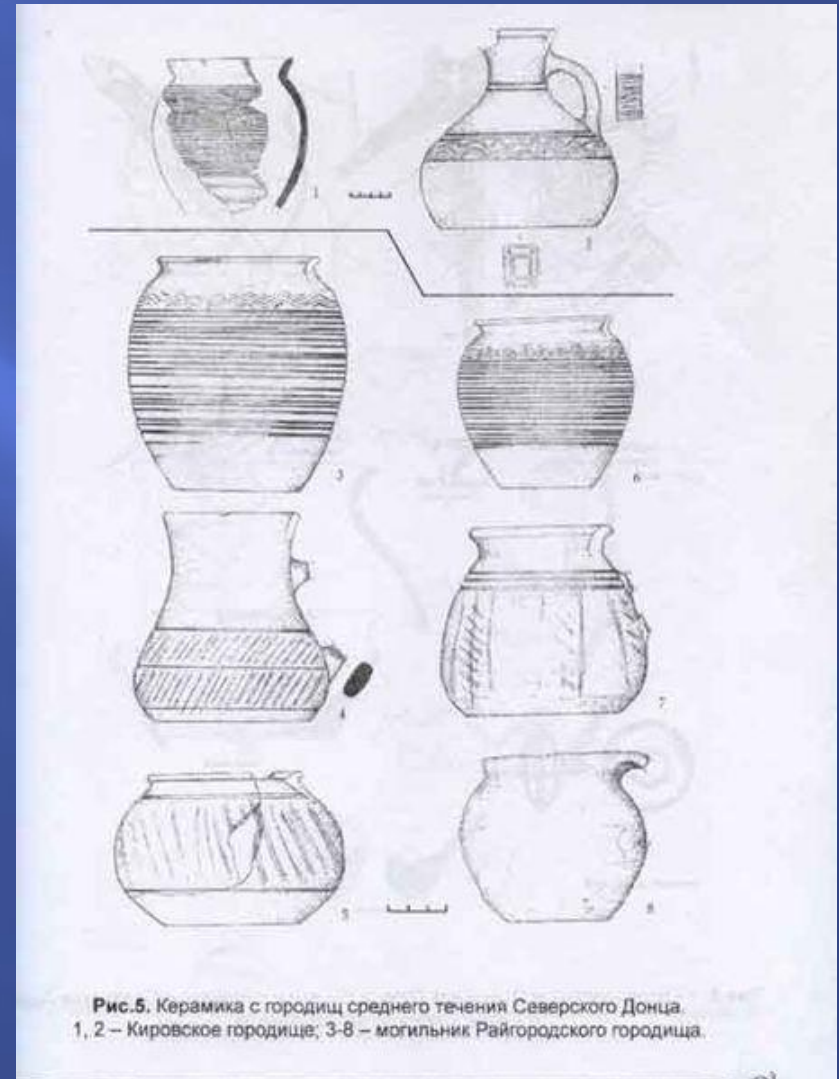
# Предметы обихода Райгородского городища



- Памятник до наших дней не сохранился. Среди происходящих с городища материалов обращают внимание , вызывают интерес найденные предметы: дирхем , мечь с арабской надписью. Участок, на котором располагалось городище, ныне полностью уничтожен карьером и засыпан отвалами. Десять сосудов из этого могильника хранятся в фондах Донецкого краеведческого музея.

# Керамика городища

- Таким образом, имеющиеся в распоряжении материалы показывают, что высокая степень концентрации городищ на небольшом участке территории в среднем течении Северского Донца объясняется двумя причинами. Первая из них связана с тем, что этот участок представлял собой крайнюю южную часть буферной зоны между степью и лесостепью. Вторая причина заключается в том, что большинство городищ в среднем течении Северского Донца не существовали в одно время.






# Раскопки Мариупольского могильника

- ▣ Раскопки продолжались с 10 августа по 15 октября 1930 года. Постепенно раскрывалась грандиозная картина неповрежденного временем и людьми могильника. В яме красного цвета, ориентированной по линии север-юг, были уложены вытянутые костяки людей головой на восток или запад. Истлевшая одежда умерших была украшена пластинками, вырезанными из клыков грозного дикого кабана - их найдено около 440, - низками бусинок из перламутра, кости. Два маленьких обломка посуды не позволяли определить время захоронения. Но ведь были ещё и каменные орудия труда, редкие украшения из порфирита, гешира, горного хрусталя. И уж полной неожиданностью были погребения с символами власти - каменными булавами. Уже через 2 недели после начала раскопок Н.Е.Макаренко смог датировать могильник на редкость точно - эпоха новокаменного века, 4-3,5 тысячи лет до н.э.

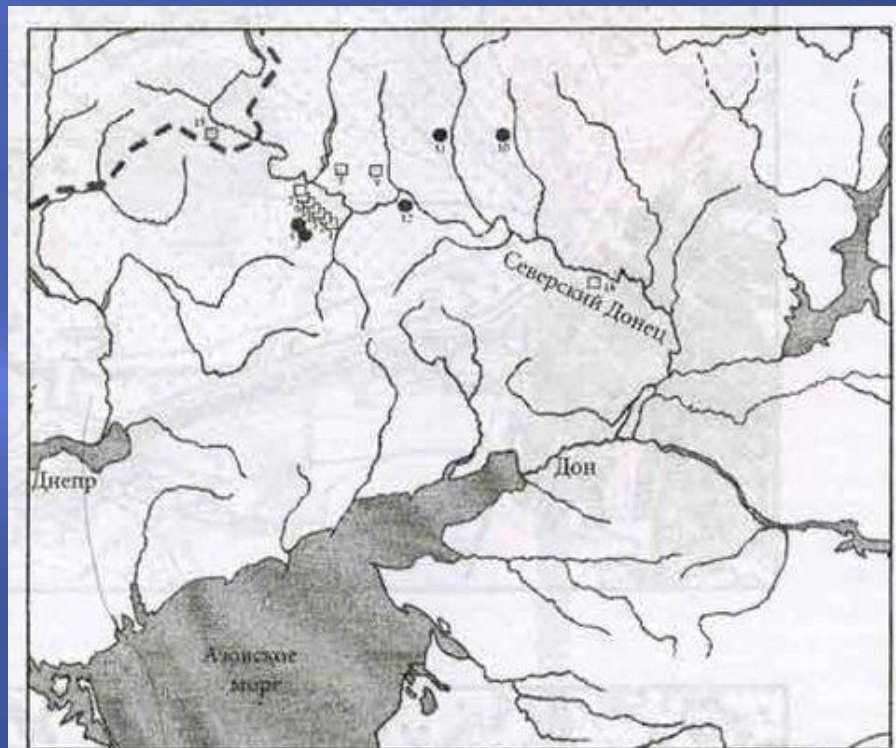
# Мариупольський МОГИЛЬНИК

Мариупольський могильник. Загальний вигляд. Реконструкція.



# Мариупольский могильник

- Мыс в устье Кальмиуса в г. Мариуполь Донецкой области был богат памятниками археологии до постройки здесь, на левобережье, завода "Азовсталь". Памятник открыт в 1928 г. П.М. Пиневицем, обследован им же в 1929 г. поселение и «окоп» (городище) располагались на высоком (до 35 м) левом берегу р. Кальмиус у её впадения в Азовское море. Балка обводнена. Северный склон мыса перерезает сеть мелких оврагов. Напротив порта «Кальмиус» (в 3-х км от устья реки), на левом берегу располагалось между двумя оврагами урочище «Заячив». На юго-западной части мыса, в устье реки в 1928 г. был заложен посёлок Бузиновка (Довгождановка)



**Рис.1.** Расположение городищ и раннемусульманских могильников в среднем течении Северского Донца.

■ - городища: 1 – Райгородок; 2 – Осиянская Гора; 3 – Царино (Маяки); 4 – Сидорово; 5 – Татьянавка; 6 – Святогорское; 7 – Теплинское; 8 – Новоселовка; 9 – Кировск; 13 – Сухая Гомольша; 14 – Каменск-Шахтинский

● - раннемусульманские могильники: 3 – Царино (Маяки); 4 – Сидорово; 10 – Новолимаревка; 11 – Лысогоровка; 12 – Платоновка



# Амфорная керамика

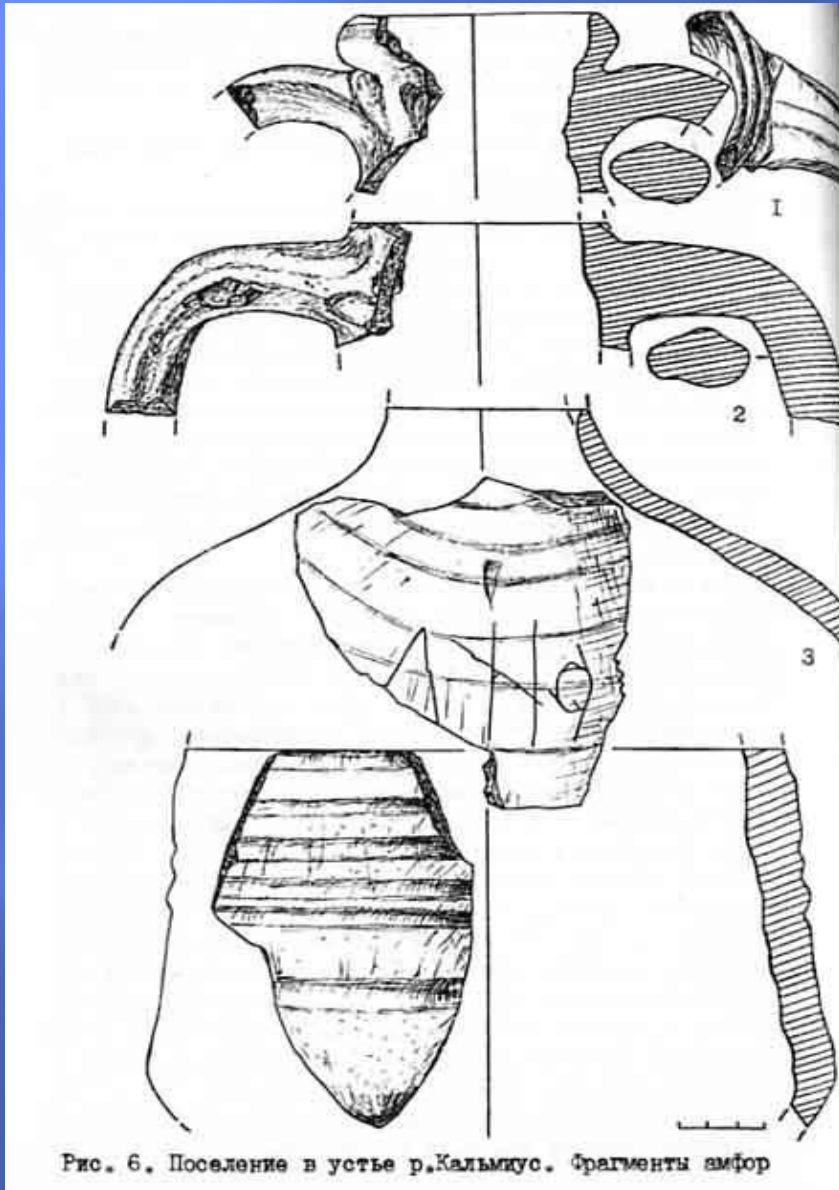


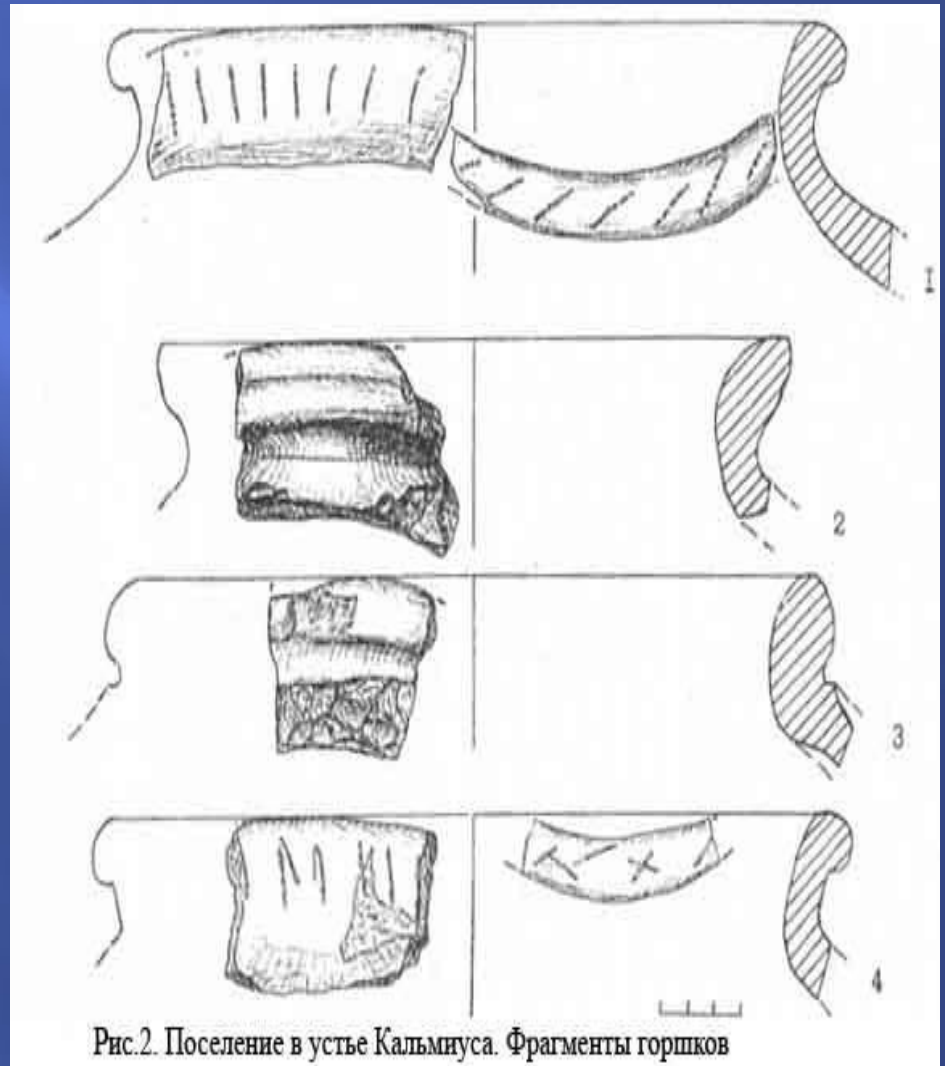
Рис. 6. Поселение в устье р.Кальмиус. Фрагменты амфор

- П.М. Пиневич на площади посёлка и далее, на площади мыса до правого борта балки Бузинной собрал большое количество амфорной керамики - с орнаментом и без него. Нашёл здесь же зольное пятно с пережжёнными камнями, фрагменты стекла, керамики, в частности - «грубой обработки» (лепной) с точечным и линейным - в различных направлениях - орнаментом, каменные и кремнёвые орудия, зернотёрки, точильные камни. Находки поступили с глубины 0,74 м при закладке небольшого раскопа.

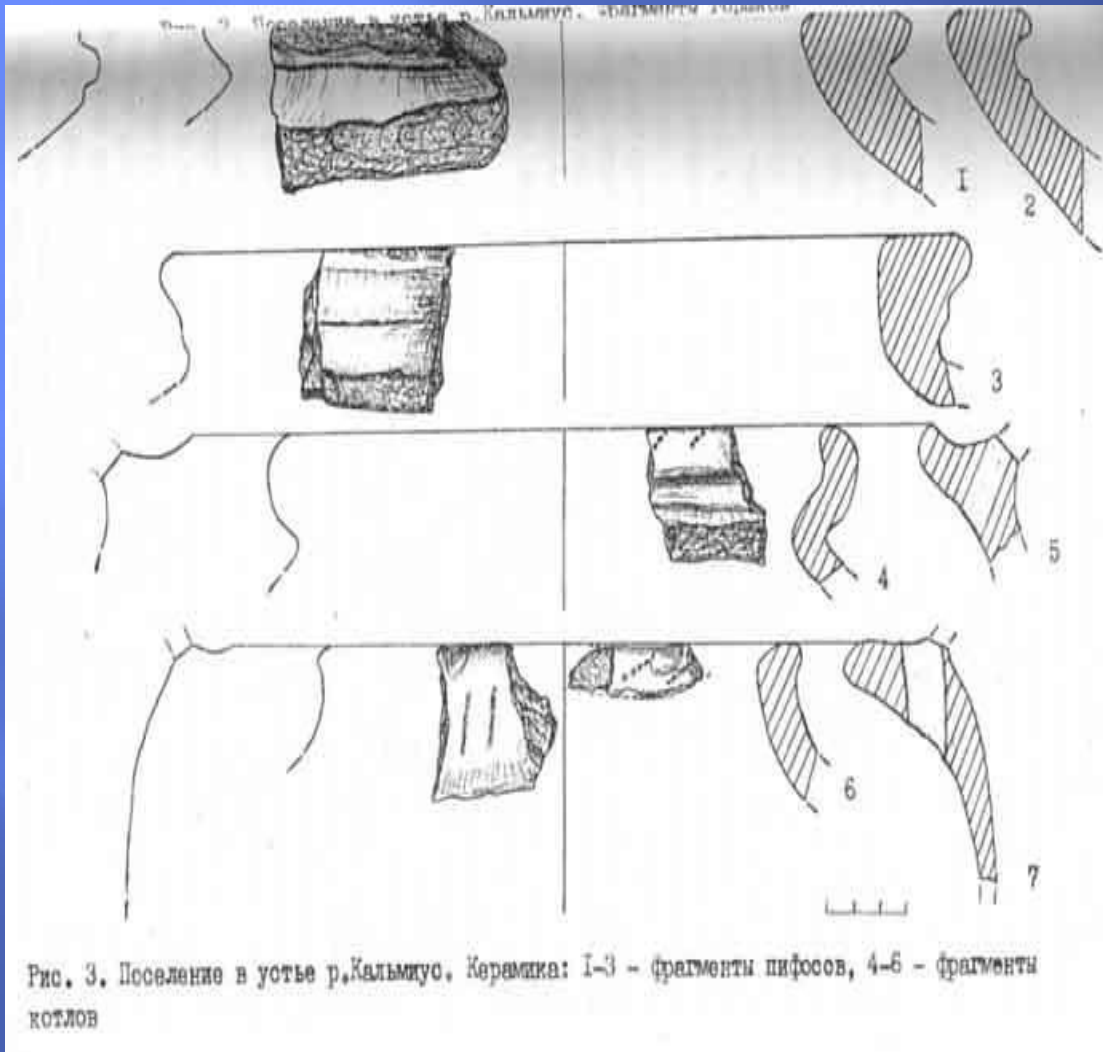


# Лепные и гончарные горшки

- Жители посёлка находили керамику на глубине до 1 - 1,5 м. На мысу же, недалеко от посёлка, была найдена монета императора Адриана: Керамику амфорного типа П. М. Пиневиц собрал на мысу в урочище "Заячив" в 1929 г. Рядом с урочищем «Заячив» было найдено погребение железного века, а в районе посёлка расчищена могила не установленного периода. На основе находок П.М. Пиневиц предположил «наличие здесь в более поздний византийский период» «торжища или временного торгового посёлка» Архаическую керамику и каменные орудия он отнёс к "более раннему (чем



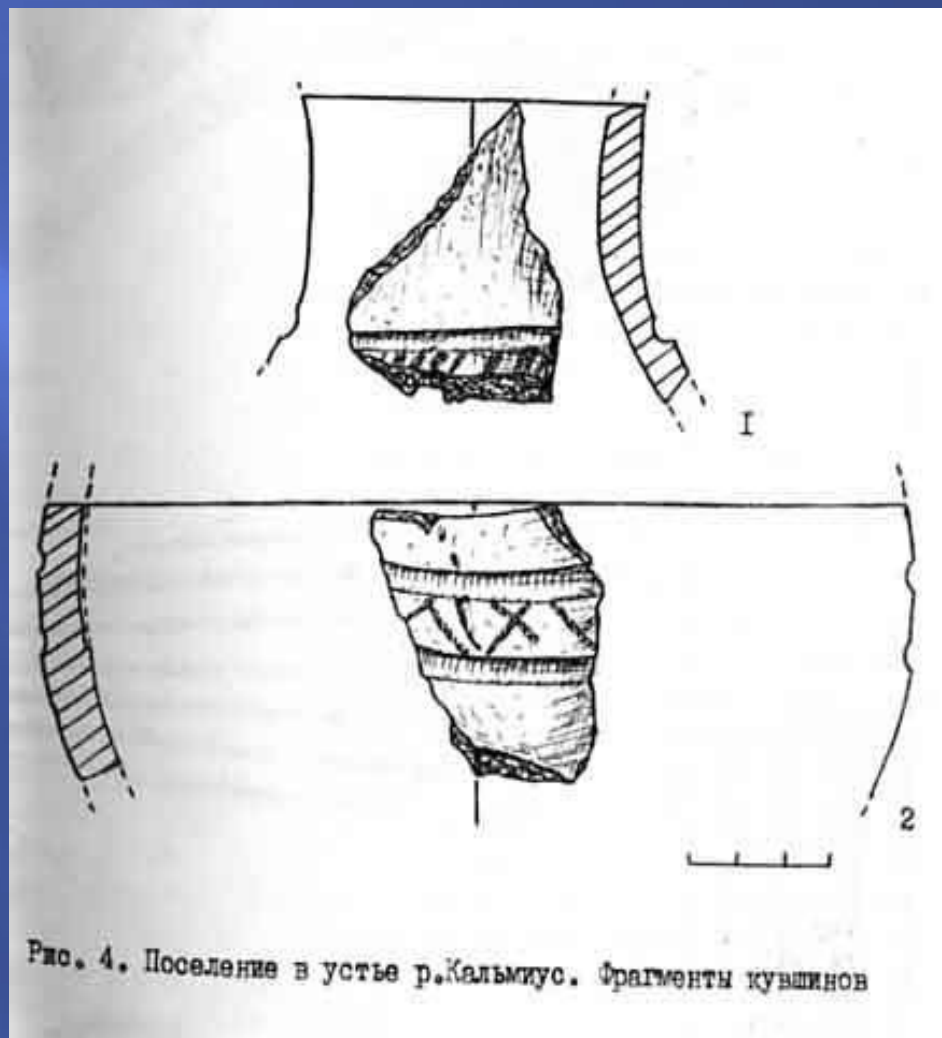
# Керамика




Керамика, писал Н.Е. Макаренко в своей монографии, располагается на поверхности мыса. Автор монографии предполагал наличие здесь жилищ, которые он хотел последовать в 1932 г. Все собранные в 1932 г. предметы были смонтированы на планшеты с надписью: "Озівсталь. Попелище. Досліди 1932 р. М. О. Макар О площади сборов подьёмного материала в 1932 г. данных у нас нет.

# Столовая керамика

- Столовая керамика представлена кувшинами, корчагами, пифосами. Вся эта керамика изготовлена на гончарном круте, имеет лощение снаружи. Тесто плотное, с примесью мелкого песка или шамота и мела. Тулово сосудов орнаментировано пролощенными линиями, чередующимися с крестами и косыми линиями, нанесенными зубчатым штампом.



# Фрагменты корчаг



- Корчаги, по С.А. Плетневой, имеют широкий ареал, включая Приазовье, причем особенно их много на городищах. Корчаги представлены 17 фрагментами. Преобладают фрагменты стенок, хоть есть по одному фрагменту венчика, дна и стенки с ручкой. Все фрагменты



# Раскопки Мариупольского МОГИЛЬНИКА

Раскопки продолжались с 10 августа по 15 октября 1930 года. Постепенно раскрывалась грандиозная картина неповрежденного временем и людьми могильника. В яме красного цвета, ориентированной по линии север-юг, были уложены вытянутые костяки людей головой на восток или запад. Истлевшая одежда умерших была украшена пластинками, вырезанными из клыков грозного дикого кабана - их найдено около 440, - низками бусинок из перламутра, кости. Два маленьких обломка посуды не позволяли определить время захоронения. Но ведь были ещё и каменные орудия труда, редкие украшения из порфирита, гешира, горного хрусталя. И уж полной неожиданностью были погребения с символами власти - каменными булавами. Уже через 2 недели после начала раскопок Н.Е.Макаренко смог датировать





Уже современники оценили значение Мариупольского могильника. Учитель Н.Е. Макаренко, А.А. Спицын, писал: "Ваш Мариупольский могильник - поразительное открытие, от которого я хожу уже несколько дней сам не свой... Ка-кие из этого всего выйдут последствия, даже представить нельзя. Придется пересмотреть с новой точки зрения все наши древние культуры". Сам Николай Емельянович хорошо осознавая свою ответственность за столь интересный памятник, сразу же приступил к обработке научных данных. Уже к ноябрю 1931 года была готова книга "Мариупольский могильник" с полным описанием находок и 160 иллюстрациями, а в 1934 году информацию Н.Е.Макаренко о могильнике поместил финский научный журнал. Название "Мариуполь" приобрело вес среди археологов. Интересно, что материалы могильника демонстрируются в музеях Донецка, Луганска, Москвы.



# Литература:

- 1. В. Аксенов. Старосалтовский катакомбный могильник. – В: *Vita antiqua* №2, Киев, 1999. с.137-149.
- 2. О. Бубенок. Ясы и бродники в степях Восточной Европы VI-начало XIII вв. Киев, 1997.
- 3. С. Зеленко. Кораблекрушения IX-XI вв. в Судакской бухте. – В: *Морська торгівля у Північному Причорномор'ї*. Киев, 2001. с.82-92.
- 4. А. Копыл, С. Татаринев. Охранные раскопки городища Маяки на Северском Донце. – *СА*, №1, 1979. с.267-273.
- 5. Э. Кравченко. Памятники золотоордынского времени на территории Донецкой области. – В: *Проблемы охраны и исследования памятников археологии в Донбассе*. Донецк, 1989. с.55-57.
- 6. Э. Кравченко, М. Швецов. О могильниках золотоордынской эпохи Подонцовья. – В: *Проблемы археологии Северного Причерноморья. Тезисы докладов конференции Ч.3. Херсон, 1990. с.22-24. докладов конференции. Луганск, 1990 б. с.134-136.*
- 7. Э. Кравченко, М. Швецов. О находках фрагментов чугунных котлов на территориях к западу от Дона. – В: *Проблемы археологии Поднепровья. Днепропетровск, 1992. с.18-25.*
- 8. Э. Кравченко. Железный меч-кинжал с прямым перекрестием. – В: *Археологический альманах №1. Донецк, 1993. с.50, №283.*
- 9. Э. Кравченко, М. Швецов. Новые данные о христианском населении края в XIII-XIV вв. – В: *Материалы научно практической конференции посвященной 15 летию заповедника. Славянгородск., 1995. с.70-79.*
- 10. Э. Кравченко, О. Гусев, В. Давыденко. Ранние мусульмане в среднем течении Северского Донца. – В: *Археологический альманах №7. Донецк, 1998. с.113-140.*
- 11. Э. Кравченко. Памятники оседлого населения XI-XIV вв. в среднем течении Северского Донца. – В: *Степи Европы в эпоху средневековья. Т.1. Донецк, 2000. с.75-100.*
- 12. Э. Кравченко, В. Давыденко. Сидоровское городище. – В: *Степи Европы в эпоху средневековья. Т.2. Донецк, 2001. с.233-302.*
- 13. Э. Кравченко, В. Цимиданов, В. Кузин. Отчет об археологических исследованиях в Славянском районе в 1998 г. - *НА ИА НАНУ. №1998/101.*
- 14. Э. Кравченко, В. Мирошниченко, Ю. Полидович. Поселение Явор в среднем течении Северского Донца. – В: *Донецкий археологический сборник №10. Донецк, 2002. с.87-107.*
- 15. Э. Кравченко. Отчет о работах средневековой археологической экспедиции Донецкого областного краеведческого музея на Сидоровском городище в полевой сезон 2002 г. - *НА ИА НАНУ, №2002/165.*