

Аргентина и Венесуэла

Над проектом работали:

Шульгина Карина

Томилов Виталий

Казаков Виталий

Манько Степан

Загвоздин Георгий

Немцева Вероника

Ососков Артем

Аргентина - географическое положение

**Аргентина занимает
юго-восточную часть
материка Южной
Америки и восточную
часть архипелага
Огненная Земля. Её
столица – город
Буэнос-Айрес.**



Венесуэла - географическое положение

Венесуэла находится на севере южноамериканского континента. Омывается Карибским морем и Атлантическим океаном на севере, граничит с Гайаной на востоке, Бразилией на юге и Колумбией на западе. Её столица – город Каракас.



Аргентина



Венесуэла



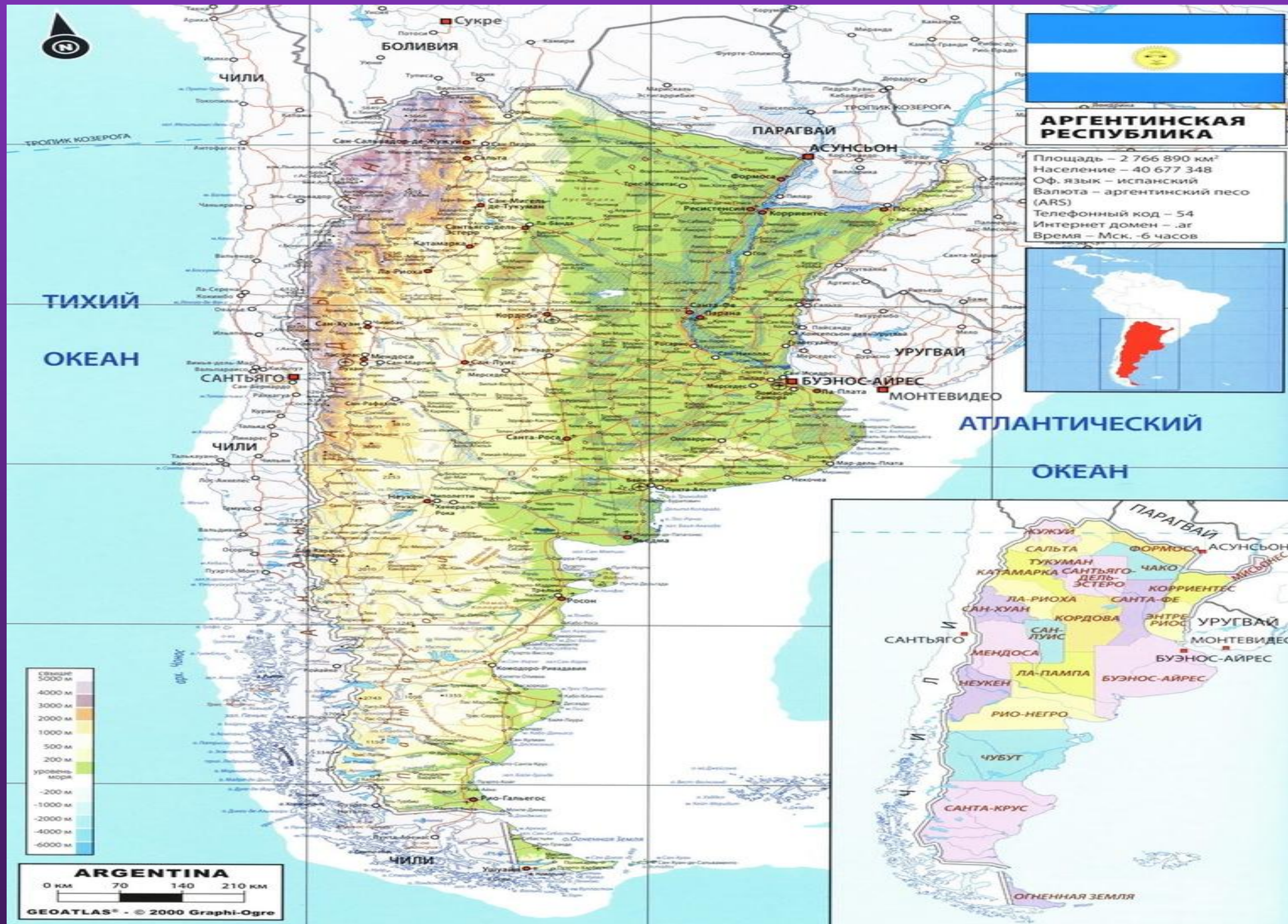
Рельеф и полезные ископаемые

Аргенти

на

Рельеф Между реками Рио-Саладо на севере и Рио-Колорадо на юге простирается обширная равнина - Пампа. Это самая обжитая и густонаселенная часть страны. На севере страны находятся еще две равнины: Гран-Чако и равнина в междуречье рек Парана и Уругвай. В западных районах имеются рудные полезные ископаемые. Страна выделяется запасами урановых, марганцевых, медных руд, бериллия; есть свинцово-цинковые, вольфрамовые и железные руды. Из топливных ресурсов





АРГЕНТИНСКАЯ РЕСПУБЛИКА

Площадь – 2 766 890 км²
 Население – 40 677 348
 Оф. язык – испанский
 Валюта – аргентинский песо (ARS)
 Телефонный код – 54
 Интернет домен – .ar
 Время – Мск. -6 часов



ТИХИЙ
ОКЕАН

АТЛАНТИЧЕСКИЙ
ОКЕАН



Венесуэ

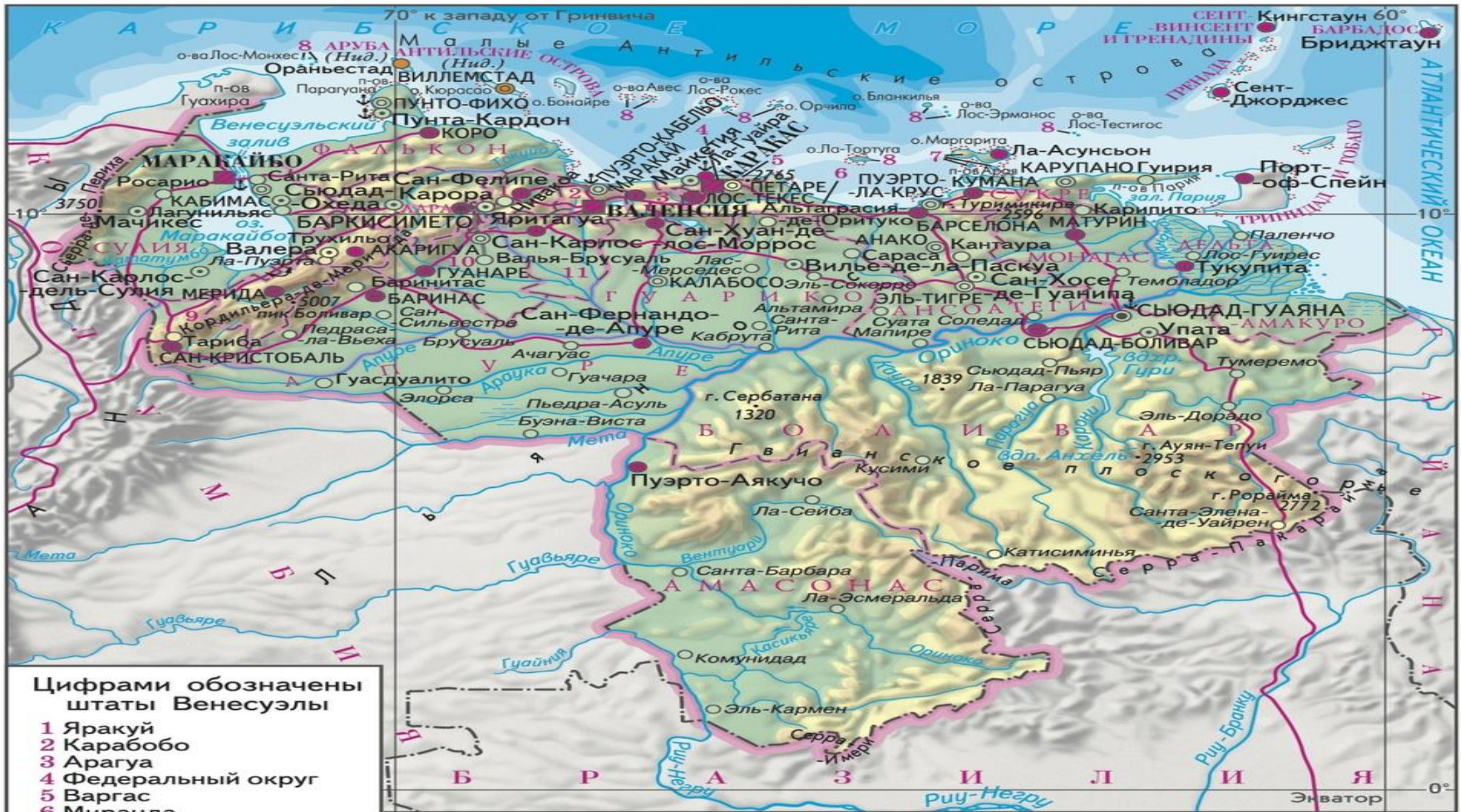
ла

На северо-западе и севере страны расположены отроги Андской горной системы . Центральную часть Венесуэлы занимают Льянос Ориноко - равнина, полого спускающаяся от подножия Анд к реке Ориноко. К югу от неё расположено Гвианское нагорье , занимающее около половины территории страны .

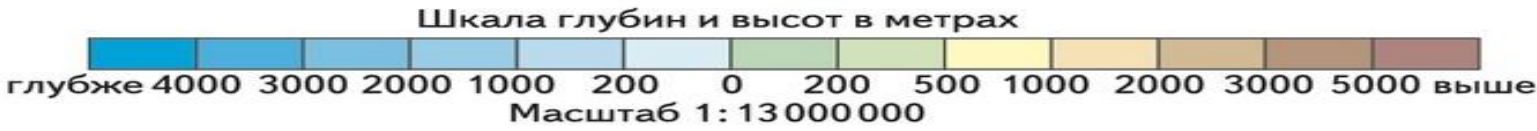
Гора Рорайма, Венесуэла ----->



ВЕНЕСУЭЛА



- Цифрами обозначены штаты Венесуэлы
- 1 Яракуй
 - 2 Карабобо
 - 3 Арагуа
 - 4 Федеральный округ
 - 5 Варгас
 - 6 Миранда
 - 7 Нуэва-Эспарта
 - 8 Федеральные владения
 - 9 Тачира
 - 10 Португеса
 - 11 Кохедес



Климатические условия - Аргентина

На севере — жаркое и влажное лето и сухая зима. В центре — сухое и жаркое лето, холодная зима, бывают торнадо. На юге — теплое лето и холодные зимы со снегопадами. В Аргентине зафиксированы самые высокие и самые низкие температуры в Ю. Америке: +47С на севере около города Сальта, -40С в Андах на западе страны.

Климатические условия - Венесуэла

Венесуэла находится в субэкваториальном и экваториальном климатических поясах. Из природных зон есть влажные экваториальные леса, саванны и редколесья, области высотной поясности. Температура мало изменяется в течение года и зависит от высоты местности. Прибрежные местности очень жаркие и с высокой влажностью, а на возвышенности температура ниже.

Годовые осадки - 16мм - 150мм

Аргентина - водные объекты

Крупнейшие реки — Парана, Парагвай, Уругвай, Чубут, Рио-Колорадо. Крупные ледниковые озера — Буэнос-Айрес, Сан-Мартин и Вьедма, которое называют «Парижем Южной Америки».



Аргентина - водные объекты

Крупнейшая река — Ориноко, р. Касикьяре, Мета, Апуре, самое большое озеро — Маракайба. Озеро Валенсия.



Аргентина - Природные зоны

-Тропики (немного на самом севере),

-субтропики

-умеренный пояс

-Полупустыни

-саванны

----->

-редколесья

-области высотной
поясности



Венесуэла - Природные зоны

Расположена она в субэкваториальной зоне. Венесуэла включает в себя шесть природных зон:

1. Низменность;
2. Плато с малым количеством зелени;
3. Холмы, покрытые лесом;
4. Река Ориноко (ее дельта);
5. Саванны;
6. Гвианское плато.

