


МЫ – ЧАСТИЦА РОССИИ



Подготовила:
Шевченко Татьяна 11-Б класс
МОО «СШ-ЛИТ г. Енакиево»


**ДОНБАСС ЭТО ЮГО-ВОСТОК
УКРАИНЫ ИЛИ ЮГО-ЗАПАД
РОССИИ?**





В Русском Каганате VIII – IX в. были своя валюта, своя письменность, свой флот, своя торговля, свои ремёсла (гончарное дело и металлургия). Качество стали оружия Русского Каганата не уступало знаменитой дамасской


КЛАД МОНЕТ VIII-X В.
ПГТ. РАЙГОРОДОК



Письменность

Ц

Ч



Ш

Щ

ТАТАРЫ И НОГАЙЦЫ СОВЕРШАЛИ ЧЕРЕЗ ТЕРРИТОРИЮ СОВРЕМЕННЫХ ДОНБАССА

Для походов и набегов использовались хорошо разведанные, постоянные дороги с небольшими речками на пути. Это Изюмская, Муравская, Кальмиусская сакмы (сакма по-татарски «дорога»).

Книга Большому Чертежу

Дорога из Ливен Кальмиусская мимо города Оскол и города Волуйки к реке Донцу к устью реки Боровой да к Дараву городу Бахчисараю на Азиме в Бахчисарае полаты на реку.

Под Ливнами перелесь реки Ливну и Кшену и ехать к Опыму и перелести ее, а по правой стороне дороги вытекли реки Опочка и Горбачи, а от Опочки к Убле да к Потудони и перелесь ее, а от Потудони к Погорельскому лесу, да у колод лесу, а от Куколова лесу реке Тихой Сосне к Каменному броду и тут Сосну перелести.

А по праву сторону верх реки Волуйки, да Полатова и Полатовка, да Урава и Уразова, а от них к верху рек Красной и Боровой, а вниз по Боровой к Донцу Северскому, а потом перевестися ниже Боровой, версты 32, и ехать на Белый Колодез да к верху реки Крымке, а от реки Крымки к верху Миюса, а от Миюса к верху реке Елкуватки.

А верх реки Елкуватки курган высит, а на нем 3 человека каменных, а от Елкуватки к верху речкам к Калам, а те речки пали в море.

А по правой стороне Кальмиусской дороги, река Тор.

А от речек Калк речке Каратошу и речка Каратош перелести.

А от реки Каратоша к речке Берле, а от той реки к другой речке к Берле же, а от другой реки Берле ехать в море, а от морских пролив ехать к Молочным Водам, а от Молочных Вод к речке Куклокам.

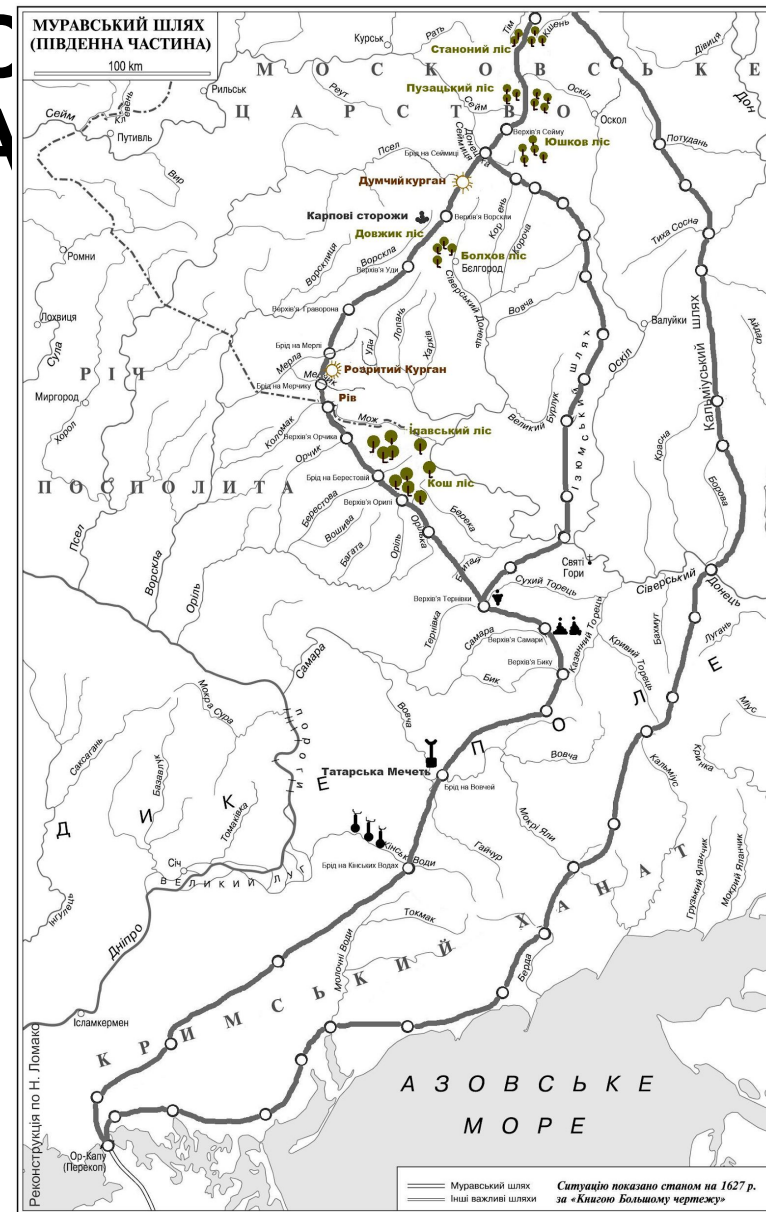
А от Куклок к Перекопу.

А в Перекопу, город каменной, а в нем живут крымские татары и крымчане, и наряд в городе есть, а у татар во всех деревнях пашню пахнут, а севя пшеницу да ямень, да полу.

Дорога Кальмиусский Шлях 1627

Перекоп

Азовское море



А З О В С Ь К Е
М О Р Е

Ситуація показано станом на 1627 р. за «Книгою Большому Чертежу»

ОСНОВАНИЕ ГОРОДОВ И ЗАСЕЧНЫХ ЧЕРТ ЮЖНЫХ ПОГРАНИЧНЫХ РУБЕЖЕЙ РОССИИ XVIII В

1635-1639 гг. – строительство
Белгородской линии

1663 г. – основан город Маяцк

1676 г. – основание крепости
Тор

1679-1681 гг. – строительство
Изюмской черты

1684 г. – основание крепости
Райгородок

1684 г. – строительство
Торской черты





Капустин

Григорий Григорьевич

конец XVII века – середина XVIII

Русский рудознавец. Первооткрыватель в 1721 году залежей каменного угля на Донбассе. Именно с его именем связано начало угледобычи и интенсивного промышленного освоения шахтерского края



«На Дон, в Казачьи городки и в Оленьи горы, да в Воронежскую губернию, под село Белогорье, для копания каменного угля и руд, которые объявил подъячий Капустин, из Берг-коллегии послать нарочного, и в тех местах, того каменного угля и руд в глубину копать сажени на три и больше и, накопав пуд по пяти, привезть в Берг-коллегию и опробовать»

Из Указа Петра I,
после доклада об обнаружении на Дону угля
1722 год



ЗАСЕЛЕНИЕ ДОНЕЦКИХ ЗЕМЕЛЬ ПРИ ПЕТРЕ ПЕРВОМ

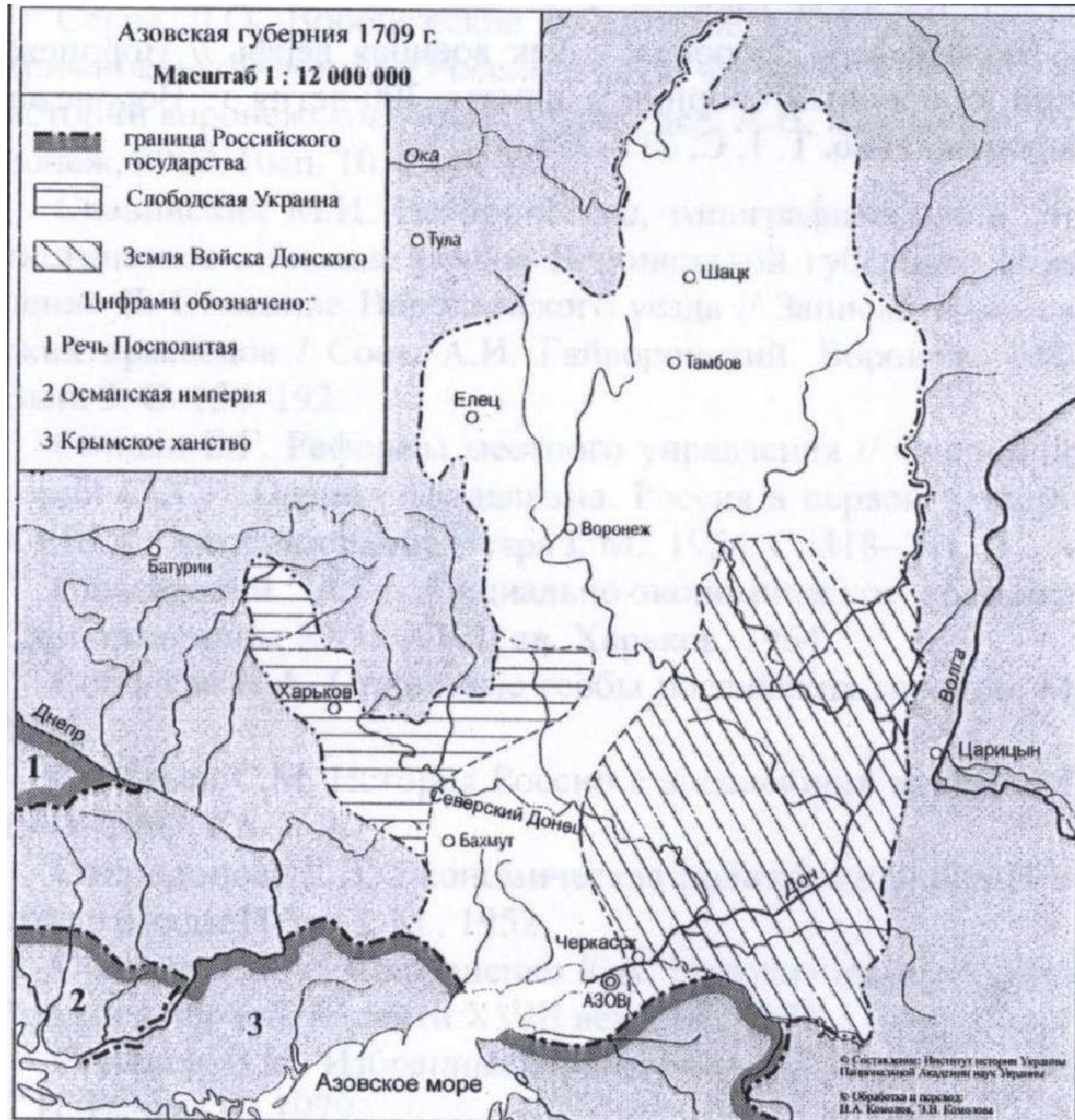
1701 г. – основание Бахмута
(Артёмовска)

1703 г. – создание
Бахмутского уезда

1708 г. – создание Азовской
губернии

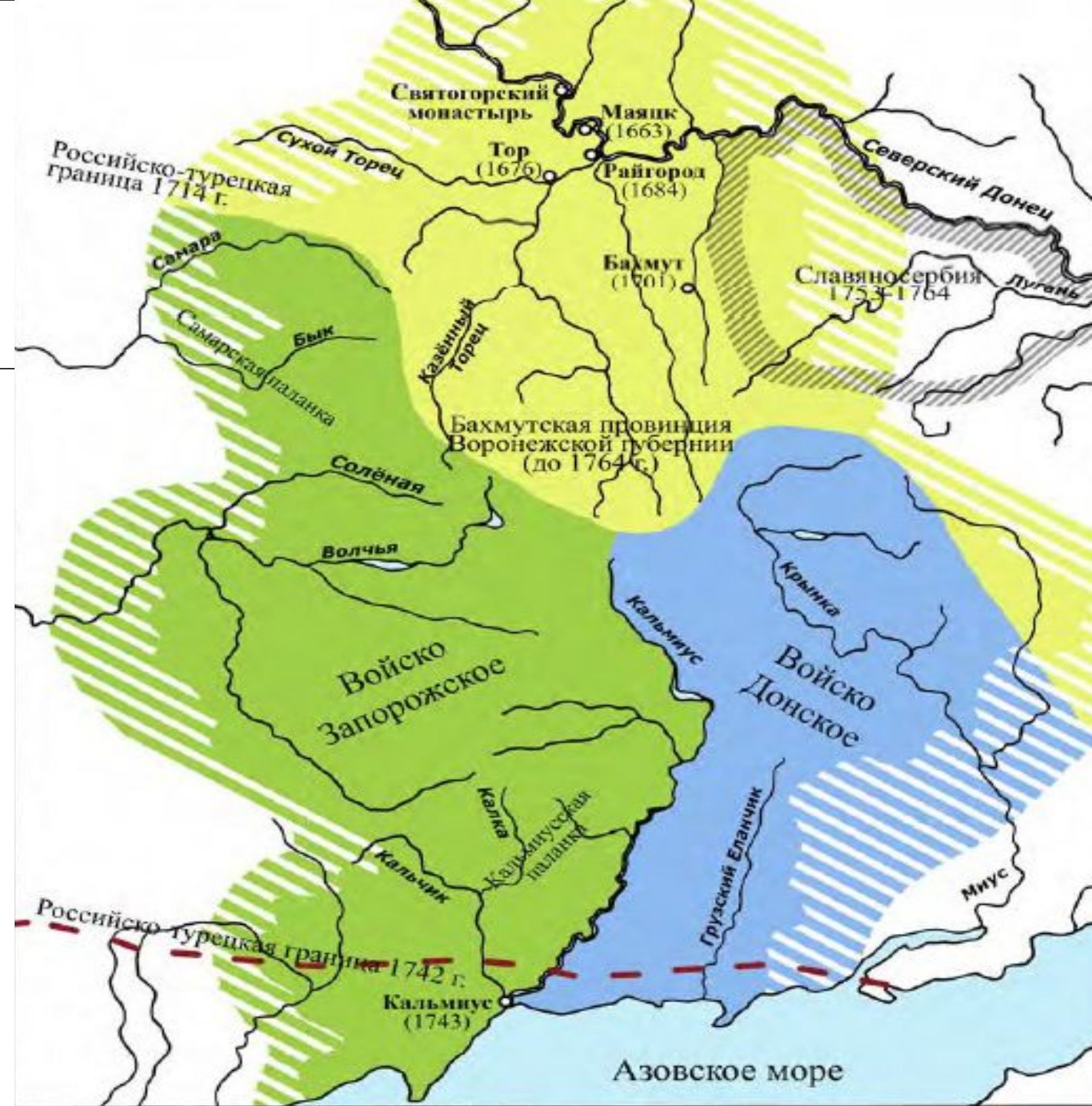
1725 г. – Азовская губерния
переименована в
Воронежскую губернию.

Бахмут, Тор (Славянск),
Маяцк, Райгородок –
пограничные крепости.



1746 ГОД – РАЗМЕЖЕВАНИЕ СЕНАТОМ РОССИИ ЗЕМЕЛЬ МЕЖДУ ДОНСКИМИ И

ЗАПОРОВЖСКИМИ
КА



**22 МАРТА 1764 ГОДА
ИМПЕРАТРИЦА ЕКАТЕРИНА
II ВЕЛИКАЯ ПОСТАВИЛА
СВОЮ ПОДПИСЬ ПОД
СЛЕДУЮЩИМ
ДОКУМЕНТОМ:**

**«Высочайше
утвержденный доклад
Сенаторов
Действительного Тайного
Советника Никиты
Ивановича и Генерала
Петра Ивановича Паниных.
О именовании
Новосербского селения
Новороссийскою
Губерниею».**



ЗАСЕЛЕНИЕ ДОНЕЦКИХ ЗЕМЕЛЬ ПРИ ЕКАТЕРИНЕ ВЕЛИКОЙ

1753 г. – создание
Славносербии

1764-1775 гг. – первая
Новороссийская
губерния

1775-1783 гг. – вторая
Азовская губерния

1783 г. – образование
Екатерининского
наместничества

1784 г. – Тор
переименован в
Славянск

1786 г. – определение
границ Войска Донского



ЗАСЕЛЕНИЕ ДОНЕЦКИХ ЗЕМЕЛЬ В XIX ВЕКЕ

1803 г. – появление первых немецких колоний на Донбассе. Центр – Остгейм (Тельманово)

1823-1825 гг. – появление первых еврейских поселений: Зеленополье, Хлебодаровское, Ивановполье

1827 г. – Ковалевский составил первую геологическую карту угольных месторождений нашей местности. Дал название Донбасса

1838-1845 гг. – выходцы из Харьковской, Полтавской и Черниговской губернии основали посёлки Марьинка, Александровка, Павловка, Константиновка

1849 г. – донские казаки основали станицу Новониколаевскую (Новоазовск) на Азовском побережье





В 1917 ГОДУ, ВО
ВРЕМЯ ГРАЖДАНСКОЙ
ВОЙНЫ, ВОЙСКО
ДОНСКОЕ КАЛЕДИНА
И УКРАИНСКАЯ
ЦЕНТРАЛЬНАЯ РАДА
ПРИ РАЗДЕЛЕНИИ
ДОНБАССА
ПРИДЕРЖИВАЛИСЬ
ЛИНИИ
РАЗГРАНИЧЕНИЯ 1746
ГОДА ПО РЕКЕ
КАЛЬМИУС



НИКТО НЕ ЗАБЫТ, НИЧТО НЕ ЗАБЫТО





«Донбасс остается специфическим продуктом истории Русского мира и важнейшим фактором его дальнейшей исторической судьбы»



«ЗДЕСЬ РУССКИЙ ДУХ, ЗДЕСЬ ВОЗДУХ РУСЬЮ ПАХНЕТ»



СПАСИБО ЗА ВНИМАНИЕ!

