


**«Редкие объекты живой и неживой природы в отдельных природных зонах и природные ландшафты имеют большое научное, культурное, познавательное и эстетическое значение и должны охраняться государством».**

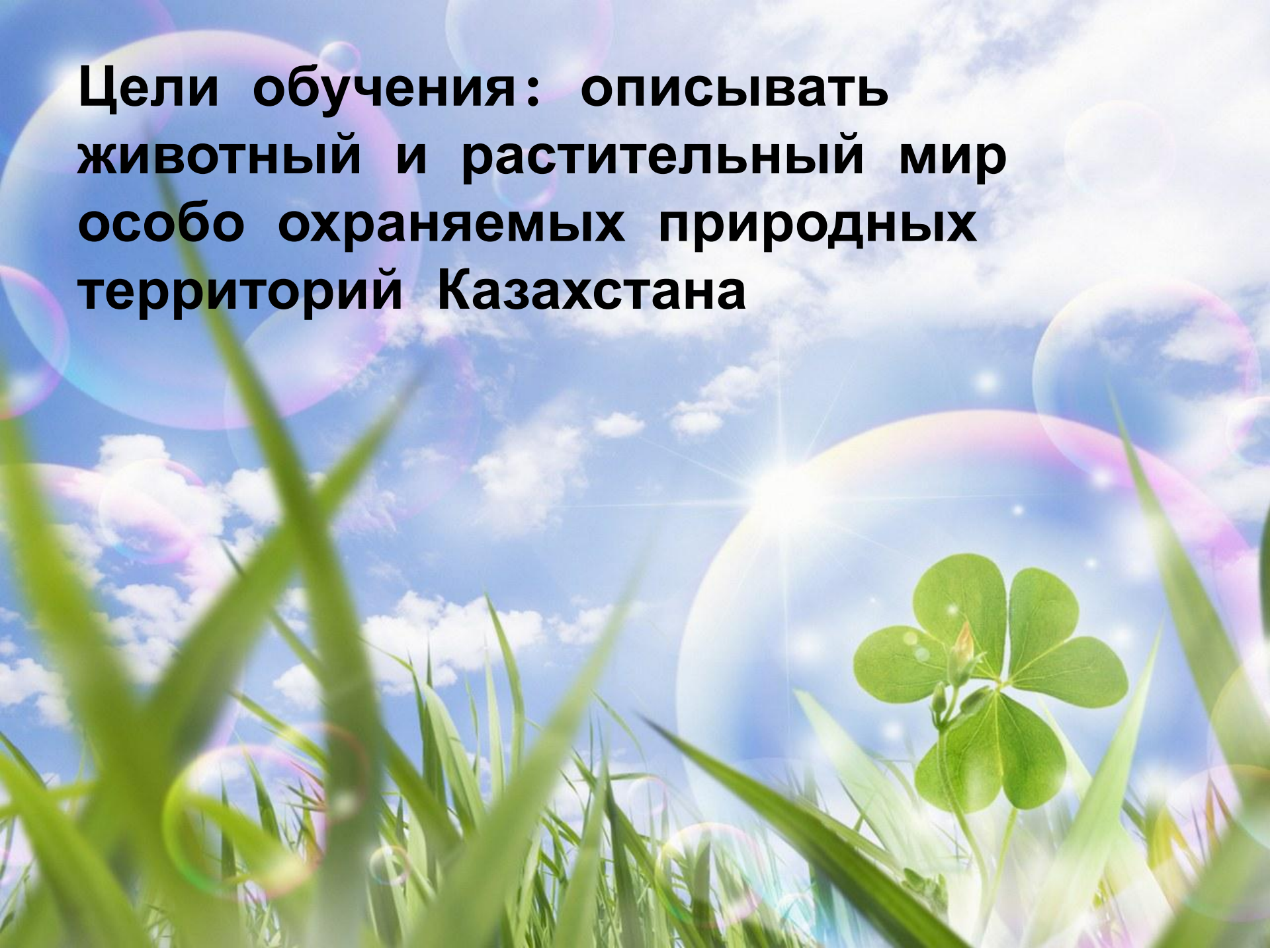
**Закон Республики Казахстан  
«Об особо охраняемых природных территориях», 1997 год**





**Оособо охраняемые  
территории Казахстана  
и СКО**

**Цели обучения: описывать  
животный и растительный мир  
особо охраняемых природных  
территорий Казахстана**



**Особо охраняемые природные территории Казахстана (ООПТ) – участки земли, водной поверхности и воздушного пространства над ними, где располагаются природные комплексы и объекты, которые имеют особое природоохранное, научное, культурное, эстетическое, рекреационное и оздоровительное значение, которые изъяты решениями органов государственной власти полностью или частично из хозяйственного использования и для которых установлен режим охраны.**





**ООПТ**

**Заказники**

**Памятники  
природы**

**Заповедники**

**Национальн  
ые парки**

**Резерваты**

**10 заповедников – 13 место в мире по количеству**

**+ 18 заповедников намечается создать в будущем.**

**Около 50 заказников:**

**зоологические заказники – 32**

**ботанические заказники – 11**

**комплексные заказники – 7**

**26 памятников природы республиканского значения**

**53 памятника природы областного значения**

**12 национальных парков**

**5 природных резерватов**

**Заповедники** - это первозданные уголки природы, нетронутые деятельностью человека, с характерными природными ландшафтами и местами обитания редких и ценных животных и растений.

Природный комплекс заповедных мест полностью и навечно изымается из хозяйственного пользования и находится под охраной государства.

**Цель организации** заповедника – сохранение **эталона** природных ландшафтов с имеющимся растительным и животным миром.



- Горы
- Лесостепи
- Степи
- Полупустыни
- Пустыни

- 3 Алматы      Заповедники
- 2 Иле-Алатауы      Национальные природные парки




Название, год образов	Географическое положение	Особенности	Охраняемые объекты
<p>Аксу-Джабаглинский, 1926; <b>объект Всемирного наследия</b></p>	<p>Западный Тянь-Шань (Таласский Алатау) и хребет Огем (Туркестанская и Жамбылская область)</p>	<p>4 высокогорных пояса. Палеонтологический филиал (сохранились остатки рыб, морских живот-ных и растений юрского периода).</p>	<p>Растения - 1404 (миндаль, яблони, виноград, можжевельник) Птицы - 267 Звери - 52 (барс, архар, медведь, дикобраз, барсук, марал, косуля) Пресмыкающиеся - 11 Амфибий - 3 Рыбы - 2</p>



Эмблема заповедника — тюльпан Грэйга.

Название, год образов	Географическое положение	Особенности	Охраняемые объекты
Алакольский, 1998	Алматинская область	береговой водно-болотный ландшафт, <b>охрана водоплавающих птиц</b> : лебедя, реликтовой чайки, гусей	283 вида птиц (из них 12 входят в Красную книгу), 40 видов зверей, 16 видов рыб, 323 вида растений



Название, год образов	Географическое положение	Особенности	Охраняемые объекты
<p>Алматинский, 1931</p> 	<p>горы Заилийский Алатау</p>	<p><b>Охрана Северного Тянь-Шаня - четыре высотных пояса.</b></p>	<p>965 видов растений - дикая яблоня, абрикос (урюк), ели Тянь-Шанская и Шренка  39 видов зверей: марал, косуля, архар, бурый медведь, рысь, снежный барс, барсук;  200 видов птиц: гималайский улар, синяя птица;  3 вида рыб.</p>



Название, год образов	Географическое положение	Особенности	Охраняемые объекты
<p>Барсакель -мес, 1939; <b>включён во Всемирную сеть биосферных заповедников</b> (2001)</p>	<p>Урочище Барсакельмес, со всех сторон окружённое осушённым морским дном; Кызылординская область</p>	<p><b>заповедник, находящийся в зоне экологической катастрофы глобального масштаба; характерна пустынная растительность</b></p>	<p>11 видов зверей - джейран, сайгак, туркменский кулан, карликовый тушканчик, ушастый ёж; 3 вида птиц - джек, кудрявый пеликан, малая белая цапля, лебедь-кликун; пресмыкающиеся - щитомордник, круглоголовка, геккон; 278 видов растений - полынь (аральская и прутьевидная), жузгуны, тюльпан Борщова.</p>



Название, год образов	Географическое положение	Особенности	Охраняемые объекты
<p data-bbox="54 248 343 425"><b>Западно-Алтайский, 1992</b></p>  	<p data-bbox="388 248 755 425"><b>Восточно-Казахстанская область</b></p>	<p data-bbox="799 248 1141 996"><b>биогеоценоз горной системы Алтай:</b> хвойная тайга, сосновые леса, высокогорная тундра, субальпийские,</p>	<p data-bbox="1224 248 1870 1310">883 вида растений, 27 из КК - золотой корень (родиола розовая), маралий корень, ревень алтайский, башмачок капельный, кандык; 150 видов птиц - синехвостка и синий соловей, кедровка, певчий дрозд; 55 видов зверей - соболь, медведь, рысь, нутрия, куница, соболь, лось, марал, косуля; 5 видов рыб.</p>

Название, год образов	Географическо е положение	Особенност и	Охраняемые объекты
<p>Каратау- ский, 2004 объект Все- мирного наследия</p> 	<p>хребет Кара- тау, Туркес- танская область.</p>	<p><b>Охрана эндемичны х растений</b> (65 видов) хребта Каратау и исчезающи х животных.</p>	<p>1500 видов растений; КК: тополь бекаринский, таволгоцвет Шренка, тюльпаны Грейга и Альберта. 3 вида млекопитающих КК: каратауский архар, индийский дикобраз, каменная куница; 12 видов птиц КК: белый аист, чёрный аист, орёл-карлик, степной орёл, беркут, бородач,  змееяд, стервятник, балобан, красавка, джек, филин:</p>




# Гюльпан Грейга



**Эндемик** -  
виды растений  
или животных,  
которые  
встречаются на  
очень  
ограниченной  
территории.

Название, год образов	Географическое положение	Особенности	Охраняемые объекты
<p>Коргалжынский (Кургальджинский), 1968; <b>объект Всемирного наследия</b></p>	<p>Акмолинская яи Карагандинская область</p>	<p>Сохранение уникальных <b>водно-болотных угодий</b>. <b>Нетронутый участок целинной степи</b>, озера Коргалжын и</p>	<p>315 видов птиц - <b>розовый фламинго</b>, кудрявый и розовый пеликаны, савки, чомги; 41 вид зверей - сурки-байбаки, водяные крысы, тушканчики;</p>






Название, год образов	Географическое положение	Особенности	Охраняемые объекты
<p>Маркакольский, 1976</p> 	<p>Восточно - Казахстанская область</p>	<p>Горы Алтай между хребтами Куршым и Азутау, на высоте 1447м над уровнем моря. Из озера Маркаколь вытекает правый приток Черного Иртыша - Калжыр.</p>	<p>721 вид растений (10 видов из КК) 58 видов млекопитающих - медведь, марал, волк, росома-ха, соболь, алтай-ский крот, алтай-ская пищуха. 260 видов птиц (19 видов из КК) - улар, черный аист, скопа, пустельга, орлан-белохвост, серый журавль, беркут.</p>
			<p>5 видов рыб: ленок (ускуч), сибирский хариус, обыкновенный</p>

Название, год образов	Географическое положение	Особенности	Охраняемые объекты
<p>Наурзумский, 1931  <b>объект Всемирного наследия</b></p> 	<p>Костанайская область</p>	<p><b>целинная ковыльная степь, осиново-березовые и сосновые леса на засоленных почвах</b></p>	<p>687 видов растений – береза киргизская, росянка, тюльпан Шренка, ковыль перистый, тонконог жестколистный, тимьян казахстанский;  282 вида птиц (36 видов из КК);  42 вида зверей – зайцы, кабаны, косули, корсак, сурки-байбаки;  3 вида пресмыкающихся – степная гадюка, прыткая ящерица, разноцветная ящурка;  3 вида земноводных;  10 видов рыб.</p>
			

Название, год образов	Географическое положение	Особенности	Охраняемые объекты
Устюртский, 1984	Мангистауская область	Флора и фауна <b>пустынной зоны</b>	263 видов растений; 45 видов зверей (12 видов из КК) - устюртский муфлон, джейран, длинноиглый еж, перевязка, манул, барханный кот, каракал;
		умеренных широт на плато Устюрт	111 видов птиц (11 видов из КК) - балобан, сапсан, стервятник, чернобрюхий рябок, джек, каравайка, беркут, филин, змеяед;
			22 вида рептилий - четырехполосый полоз, серый

**Национальные природные парки** -  
особо охраняемая природная территория.  
В отличие от заповедников здесь  
*разрешен осмотр территорий туристам  
и отдыхающим*, при условии строгого  
выполнения правил поведения и  
бережного отношения к природе.  
"Кокшетау" (Айыртауский район СКО), "Бурабай"  
(Акмолинская область); Иле-Алатауский,  
Чарынский, "Алтын-Эмель", "Көлсай көлдері",  
Жонгар-Алатауский, (Алматинская область);  
Каркаралинский, "Буйратау" (Карагандинская  
область); Катон-Карагайский, «Тарбагатай»  
(Восточно-Казахстанская область); Баянаульский  
(Павлодарская область); Сайрам-Угамский  
(Туркестанская область).

# Государственный национальный природный парк «Кокшетау»



# Государственный национальный природный парк "Бурабай"



# Государственный национальный природный парк "Чарынский каньон"



**Государственный  
национальный  
природный парк  
"Алтын-Эмель"  
(горная система и  
река Или).**





**Заказники** – особо охраняемая природная территория с **заказным режимом или регулируемым режимом хозяйственной деятельности**, предназначенная для сохранения и воспроизводства одного или нескольких объектов государственного природно-заповедного фонда.

**Памятники природы** – это уникальные природные объекты, имеющие научное, природно-историческое, просветительское, культурно-эстетическое значение.

**Природные резерваты** - особо охраняемые природные территории со статусом природоохранного и научного учреждения.

Предназначены для охраны, защиты, восстановления и поддержания биоразнообразия природных комплексов.

# Северо-Казахстанская

## область

**Природные заказники** – Мамлютский

(зоологический), Смирновский

(зоологический), Согровский

(зоологический), Орлиногорский

(ботанический).

**Памятники природы** - "Жаназол",  
"Серебряный бор", "Сосновый бор",  
"Сопка "Орлиная гора", "Родниковый  
ключ", "Остров озера *Имантау*  
(«Казачий»)", "Сопка "Обозрение",  
"Скальные отложения "Котелок",  
"Реликтовый массив", "Острая сопка",  
"Сопка "Два брата", "Водопад с  
пещерой", "Расколота сопка" (13).



# Домашнее задание: § 6-7, подготовка к СОР.

