

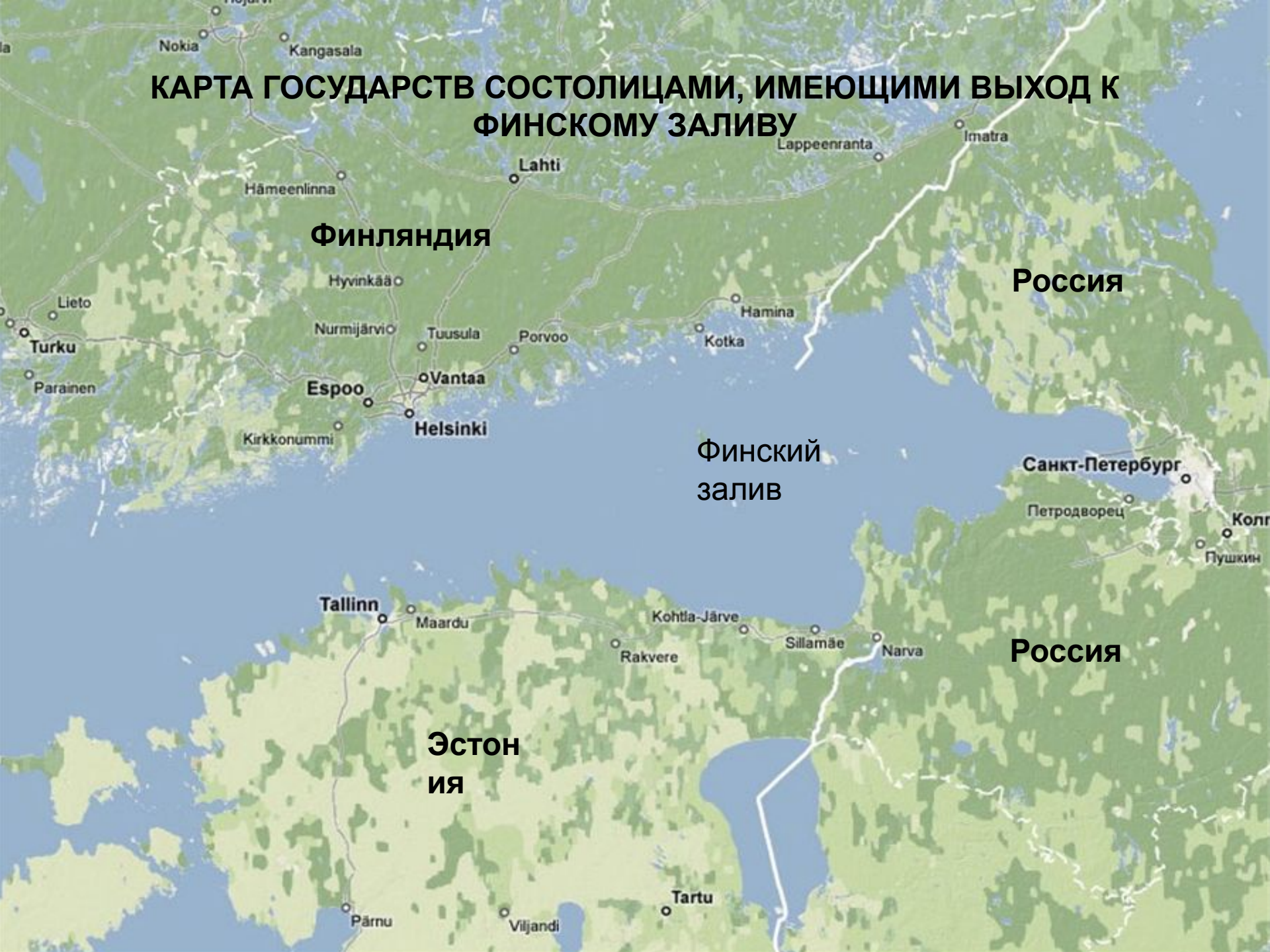
«Финский залив – жемчужина Балтики»

Визитка: вода Финского залива для жизни
нам необходима

Учитель биологии Живилова В.П..

г. Санкт-
Петербург,
2014-2015

КАРТА ГОСУДАРСТВ СОСТОЛИЦАМИ, ИМЕЮЩИМИ ВЫХОД К ФИНСКОМУ ЗАЛИВУ



Финляндия

Россия

**Финский
залив**

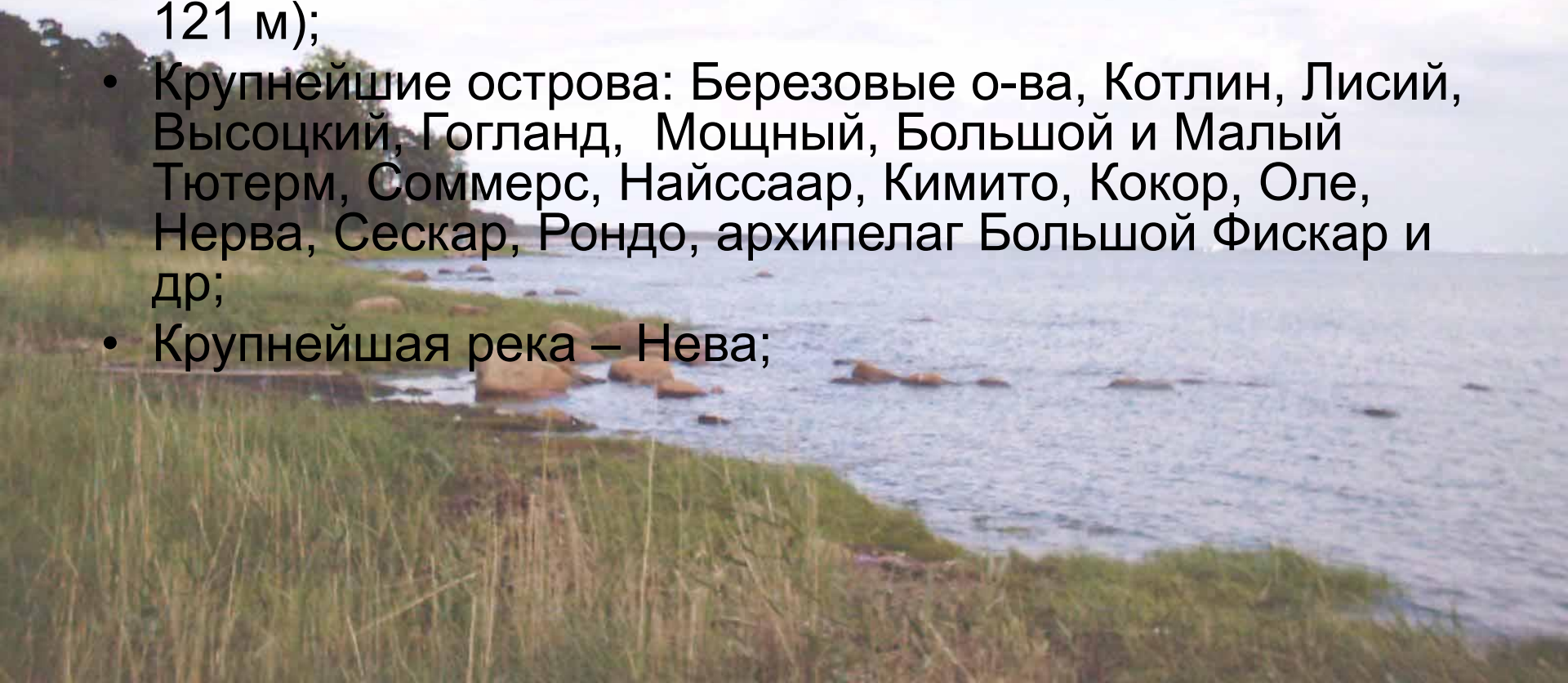
Санкт-Петербург

Россия

Эстония

Географическое описание

- Расположен в восточной части Балтийской моря, омывает берега России, Финляндии и Эстонии;
- Площадь 29,5 тыс. км², длина 420 км, ширина от 70 до 130 км, средняя глубина 38 м (максимальная 121 м);
- Крупнейшие острова: Березовые о-ва, Котлин, Лисий, Высоцкий, Гогланд, Мощный, Большой и Малый Тютерм, Соммерс, Найссаар, Кимито, Кокор, Оле, Нерва, Сескар, Рондо, архипелаг Большой Фискаар и др;
- Крупнейшая река – Нева;



Географическое описание

- Средняя температура воды зимой около 0 °С, летом 15—17 °С на поверхности и 2—3 °С у дна. Залив замерзает с конца ноября до конца апреля (в тёплые зимы может не замерзнуть круглый год). Замерзание начинается в восточной части залива и постепенно распространяется на запад;
- Характерны сильные ветровые волнения, при западных ветрах нагоны воды, приводящие к наводнениям;
- Солёность от 0,2 до 9,2 ‰ у поверхности и от 0,3 до 11,0 ‰ у дна;

Флора



Фауна



Рыболовецкий промысел — РИОСН

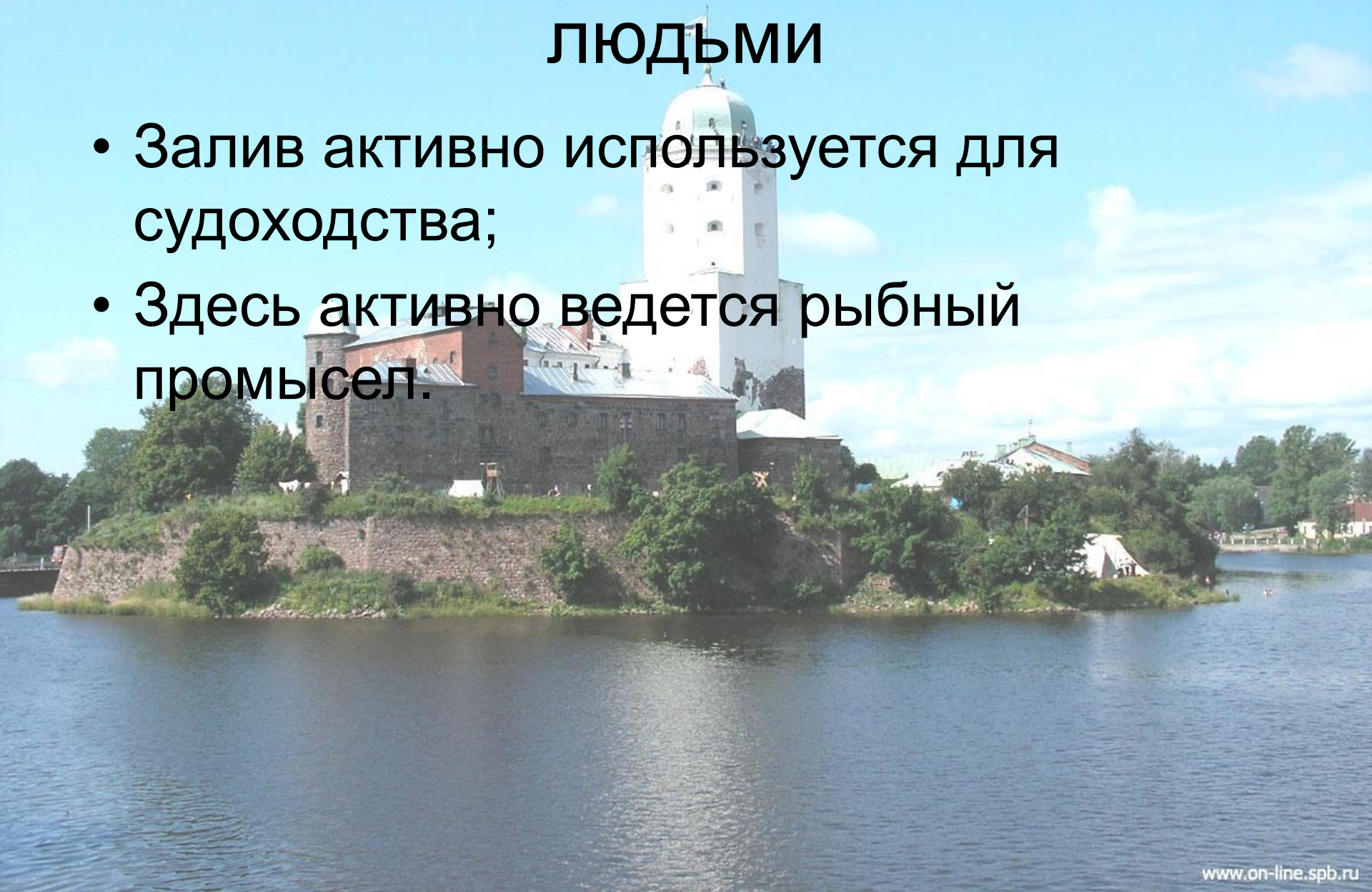


Экологические проблемы



Использование Финского залива людьми

- Залив активно используется для судоходства;
- Здесь активно ведется рыбный промысел.



Предложения по охране и защите Финского залива

- Запретить строительство на побережье;
- Раздельный сбор мусора во всех районах города и его дальнейшая переработка (в дальнейшем это даже может принести экономическую выгоду);
- Строительство очистных сооружений;
- Усилить экологический контроль за предприятиями, которые являются «загрязнителями» или потенциально ими могут быть;

Четверостишие о Финском заливе

Море, шум, унылый и спокойный,
Грустный, терпеливый и простой.
Слышите? О берег бьются волны,
Увлекая гальку за собой.


(Колпинов Иван)

Финский
Залив

Викторина



Кроссворд



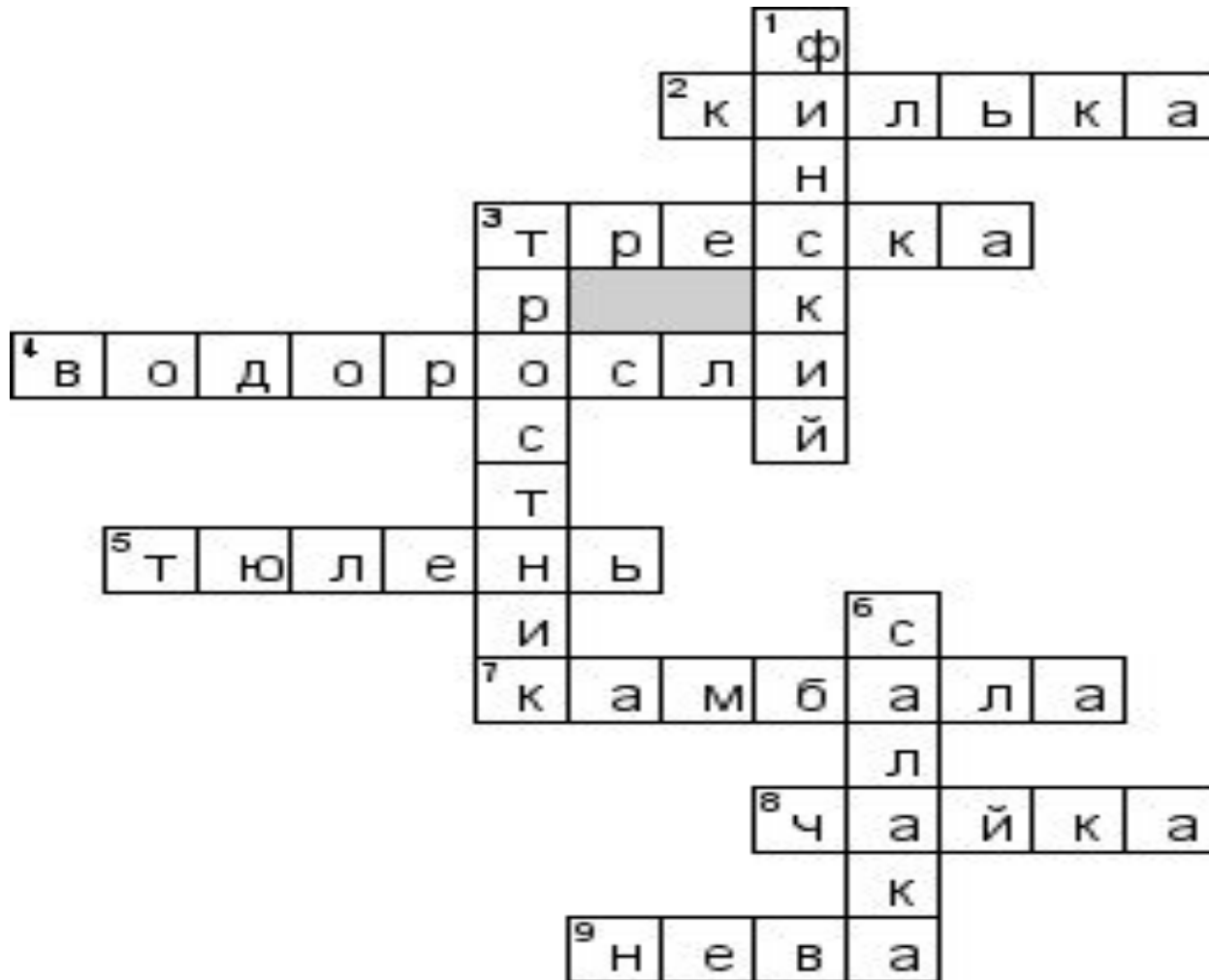
По горизонтали

2. Рыба, которая намного меньше своих океанских сородичей
 - 3. Рыба, со свисающим с нижней челюсти усиком
 - 4. Подводные растения, распространённые во всех зонах балтийского моря. бывают зелёными, бурыми и красными
 - 5. Крупное млекопитающее, которое встречается в балтийском море
 - 7. Рыба, у которой плоское тело и оба глаза сдвинуты на одну сторону головы
 - 8. Название птицы, которая гнездится стаями и издаёт крикливо-хохочущий звук
 - 9. Река, которая впадает в балтийское море

По вертикали

- 1. Один из трех крупных заливов балтийского моря
- 3. Типичное растение морского берега с очень длинным стеблем
- 6. Самая важная рыба в балтийском море

Ответ на кроссворд



СПАСИБО ЗА ВНИМАНИЕ!

