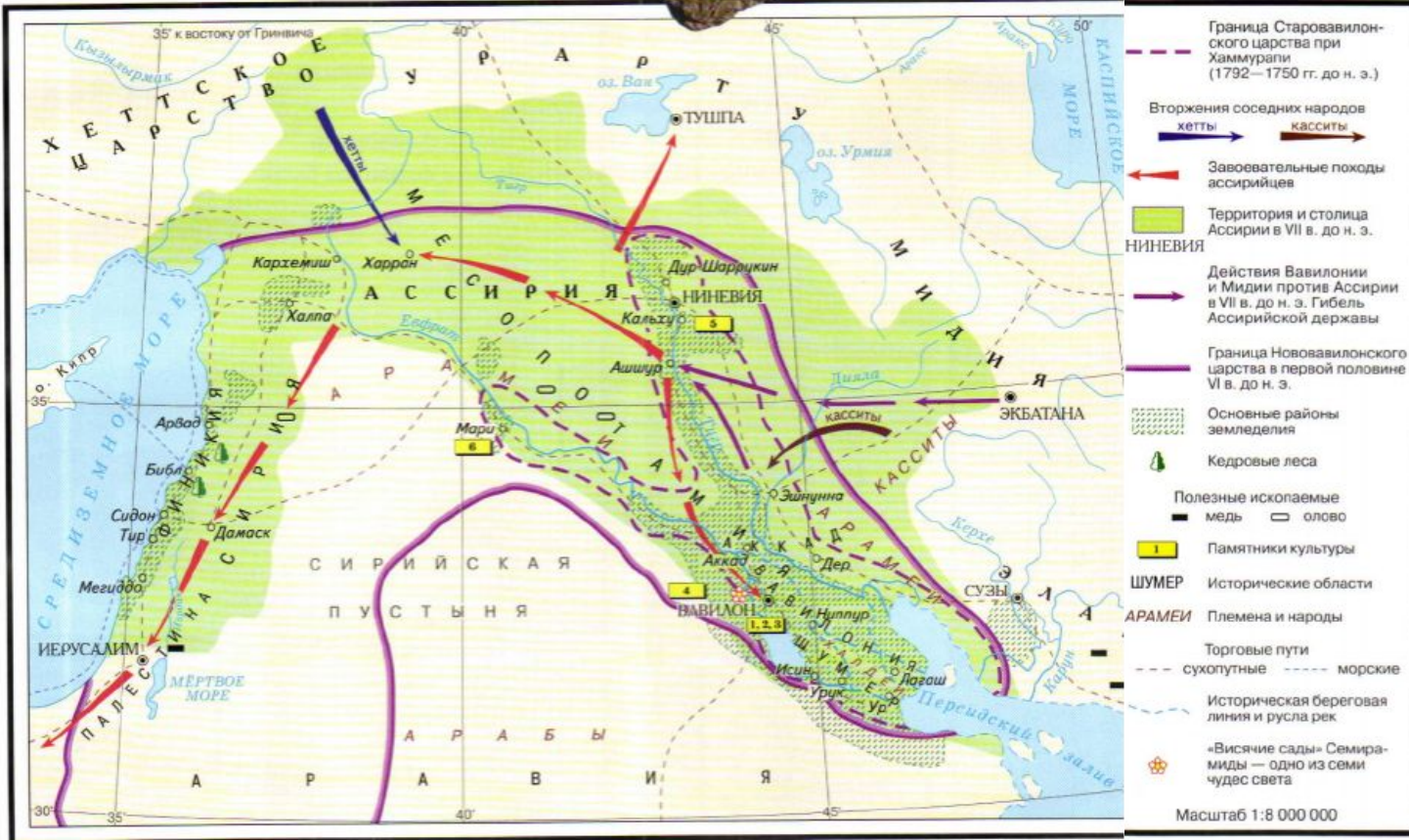


# Тема 5. Западная Азия в древности

Древние цивилизации  
Востока: Месопотамия  
Древнее Двуречье




# ДРЕВНЯЯ МЕСОПОТАМИЯ, 3000—539 гг. до н. э.





# План

1. Страна двух рек
2. Города из глиняных кирпичей
3. Письмена на глиняных табличках



**Двуречье (Междуречье, Месопотамия)** – страна,  
расположенная в Западной Азии, близ рек Тигр и Евфрат

**Природные условия Двуречья и Египта: сходные черты**

<b>Египет</b>	<b>Двуречье</b>
<b><i>A) Солнце</i></b>	
<b><i>Б) Влага</i></b>	
<b><i>В) Почва</i></b>	

## Природные условия Двуречья и Египта: сходные черты

Египет	Двуречье
<b>А) Солнце</b>	
Находится в полосе жаркого климата	Находится в полосе жаркого климата
<b>Б) Влага</b>	
Здесь протекает полноводная река Нил	Здесь протекают две полноводные реки – Тигр и Евфрат
<b>В) Почва</b>	
В начале лета в Центральной Африке идут проливные дожди и тает снег на вершинах гор. Потоки воды устремляются с горы, подмывая почву и неся с собой ил	После разливов и дождей почва становится мягкой, за тысячелетия на поверхности земли образовался толстый плодородный слой











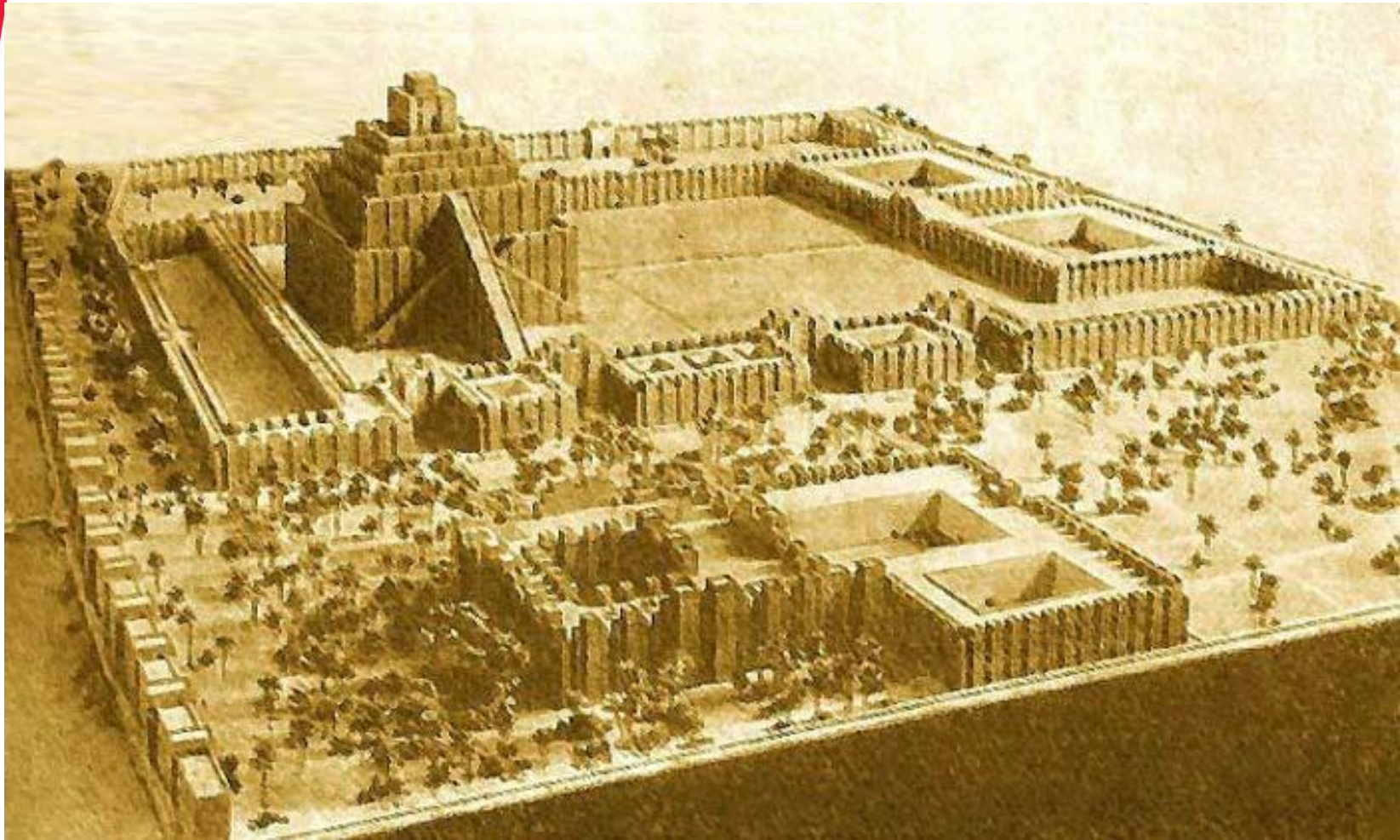






Sargon of Akkad

Part of



## Домашнее задание

1. Прочитать параграф 13
2. Выполнить письменно задание рубрики «Подумайте» на с. 69