


# Великие географические открытия



**Великие географические  
открытия** - это крупнейшие географические  
открытия европейских путешественников в 15 —  
середине 17 веков.



# Предпосылки Великих географических

Предпосылки	Содержание
Политические	В Европе образовались централизованные государства, которые имели средства для снаряжения и финансирования заокеанских путешествий (Испания, Англия, Франция и Португалия).
Религиозные	Католическая церковь приветствовала покорение новых земель с целью обращения в христианскую веру.
Социально-экономические	Рост мелкого испанского и португальского дворянства, объединявшего военный опыт со стремлением наживы и религиозным фанатизмом.
Научные и технические	Достижения в географии, астрономии, новые и усовершенствованные навигационные приборы (морской компас, астролябия), карты (морская компасная карта), новые типы морских кораблей (трехмачтовая каравелла) и появление пушек и огнестрельного оружия позволили значительно обезопасить дальние путешествия.
Историко-географическ	Шёлковый путь и Дорога специй в 1453 году были блокированы Османской империей, что стало причиной

# Причины Великих географических открытий

**Стремление купцов и мореплавателей западноевропейских стран найти новые морские пути на Восток, чтобы вести торговлю без посредников.**

**В связи с ростом городов, развитием ремесла и торговли увеличивалась потребность европейцев в золоте и серебре. Желание найти земли, богатые**

# Португалия

Путешественник

Дата

Открытия

Бартоломеу Диаш

1487—1488




Проплывая вдоль западного побережья Африки, достиг ее южного края и сделал возможным дальнейший путь через Индийский океан в Индию

Васко да Гама

1497—1499

Открыл морской путь из Европы в страны Востока вокруг Африки и дальше через Индийский океан, достигнув в 1498 г. западного побережья Индии

# Испания

Путешественник	Дата	Открытия
Христофор Колумб	1492 -1502	В поисках западного пути в Индию открыл Америку 
Алонсо де Охеда, Америго Веспуччи	1499-1504	Проследовали по пути Колумба: открыли берег Гвианы, устье реки Ориноко и бухту, названную за сходство с Лагуной "малой Венецией". 
Фернан Магеллан, Себастьян Элькано	1519—1522	Осуществили первое кругосветное путешествие. Впервые было доказано, что Земля имеет форму шара и были получены первые сведения о размерах 

# Англия

Путешественник

Дата

Открытия

Френсис Дрейк

1577—1580

Осуществил второе кругосветное путешествие

Генри Гудзон

1607—1611

В поисках северо-западного и северо-восточного проходов из Атлантического в Тихий океан осуществил четыре экспедиции в арктические моря.

В Северной Америке открыл реку, залив и пролив, которые были названы его именем





# Первые колониальные империи

**Колониальная империя** — государство, владеющее колониями.

**Колония** — зависимая территория, находящаяся во власти другого государства или метрополии.

**Метрополия** — государство, захватившее определенные территории и превратившее их в свои колонии



Планисфера Кантино (1502), старейшая из сохранившихся португальских навигационных карт, показывающая результаты экспедиций Васко да Гамы, Христофора Колумба и других исследователей. На ней также изображён меридиан, разделявший по тордесильясскому договору португальскую и испанскую половины мира

# Схема создания колоний

**1**

**Мореплаватели**

**2**

**Военные отряды**

**3**

**Военные отряды  
Наместники  
Губернаторы  
Чиновники  
Священники**

# Результаты Великих географических открытий

## **Изменение представления европейцев о мире**

Известная европейцам территория Земли увеличилась в шесть раз. Было открыто почти 60 % всей земной поверхности

## **Возникновение и развитие мировой торговли**

Торговые пути переместились из внутренних морей в океаны. Утратили значение торговые центры — Венеция и Генуя, Бремен и Любек. Центрами мировой торговли стали океанские порты: Лиссабон, Севилья и Антверпен, Лондон и Амстердам. Началось формирование мирового рынка

## **Обесценивание денег**

Поступление золота вызвало в Европе «революцию цен» — обесценивание денег из-за падения стоимости золота и роста цен на товары первой необходимости

# Результаты Великих географических открытий

## **Начало создания первых колониальных империй**

Ограбление и уничтожение местного населения, гибель от болезней, принесенных завоевателями, уничтожение памятников древних культур народов Азии, Африки и Америки

## **Усовершенствование технической базы мореходства**

Голландцы изобрели штурвал. Появились новые корабли - четырехмачтовые испанские галеоны, трехмачтовые португальские каравеллы и голландские флоты.

## **«Колумбов обмен»**

Европейская заокеанская экспансия привела к встрече ранее изолированных друг от друга цивилизаций и перемещению товаров, характерных для одного полушария, в другое

# Путешествие Колумба



Маршруты плаваний Христофора Колумба.

# Путешествие Веспуччи

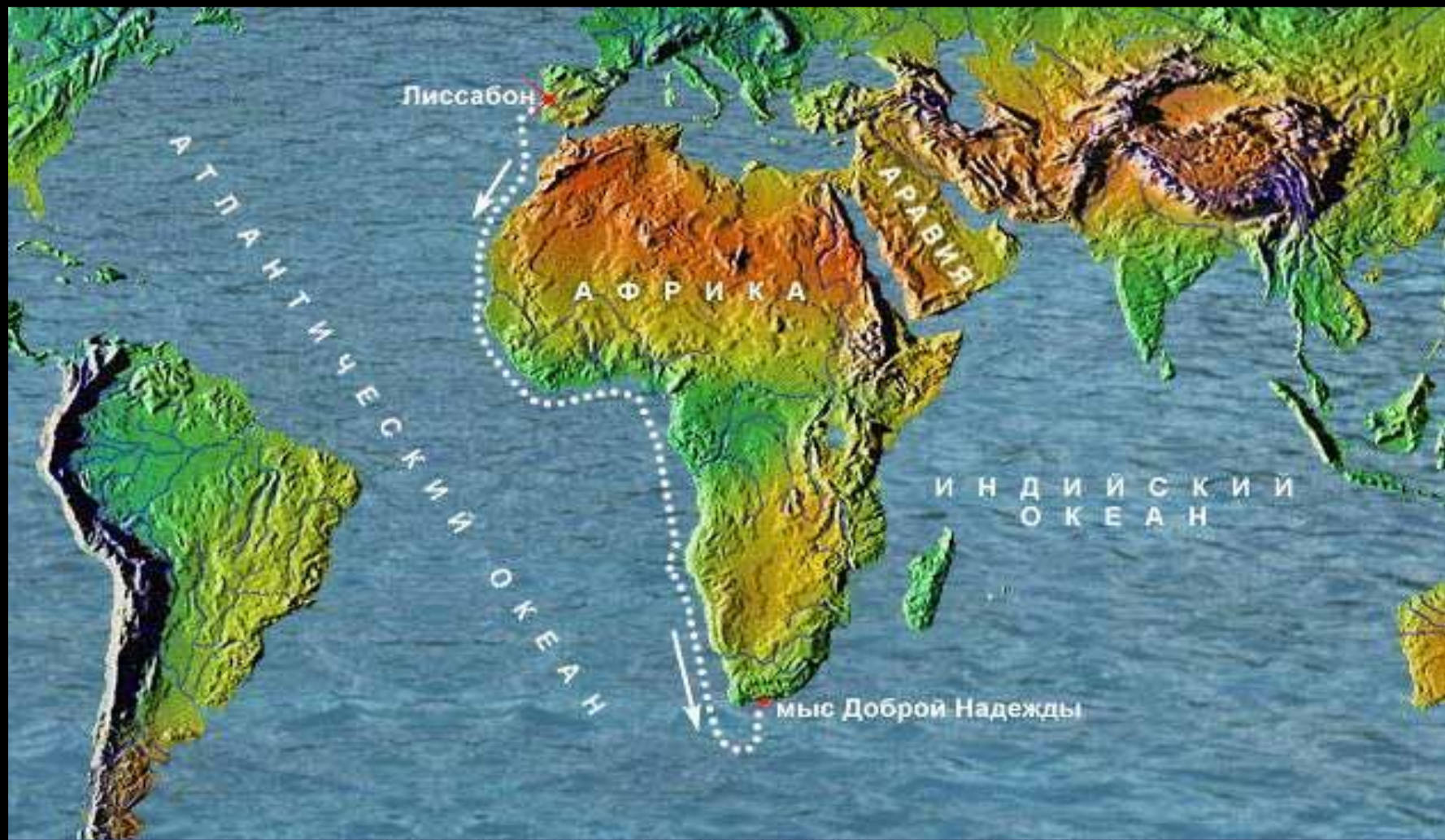


# Путешествие Магеллана



Первая кругосветная экспедиция Ф. Магеллана. 1519-1522 гг.

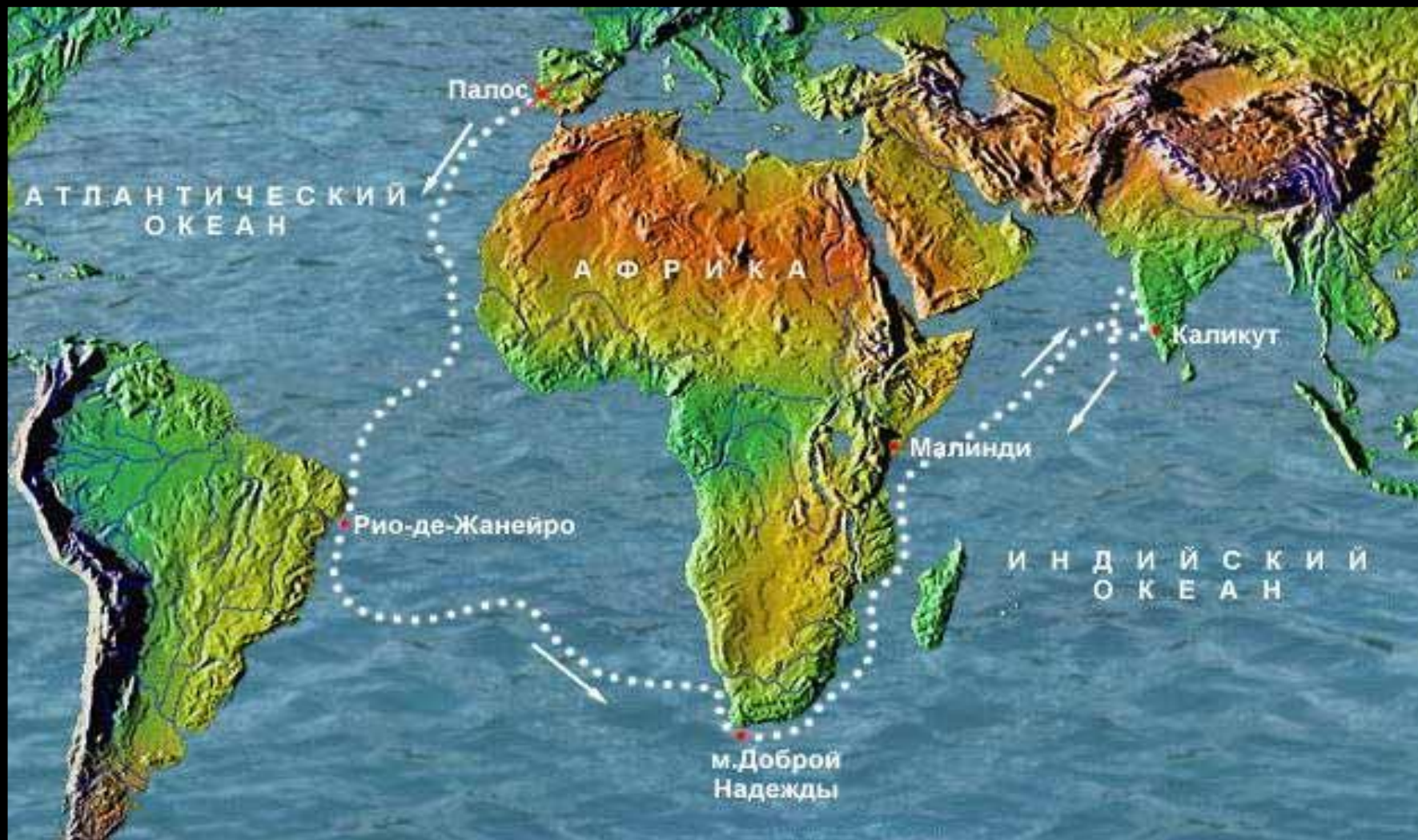
# Путешествие Диаша



Открытие южного пути в Индийский океан. 1487-1488 гг.



# Путешествие Васко да Гама

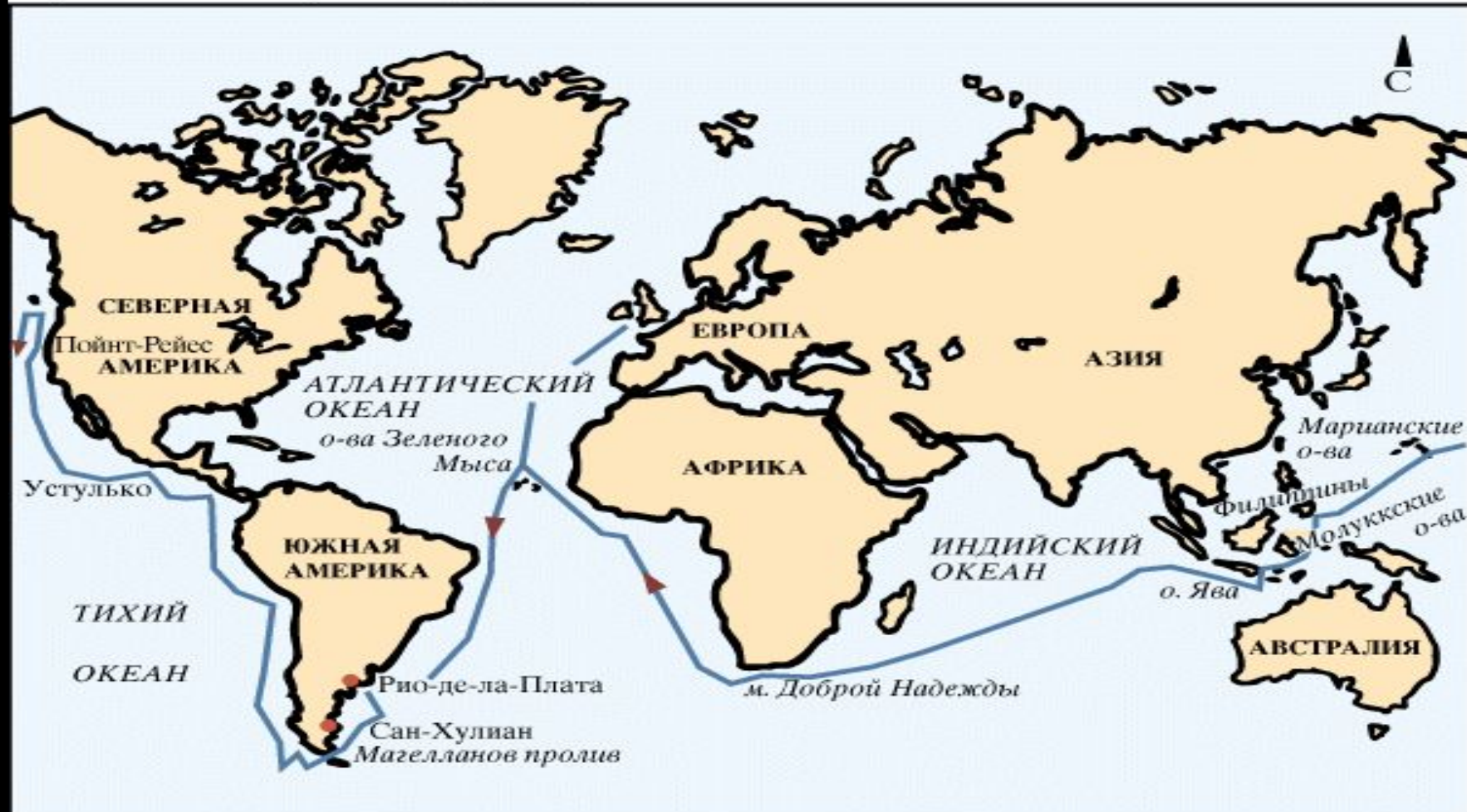


Открытие морского пути в Индию. 1497-1499 гг.

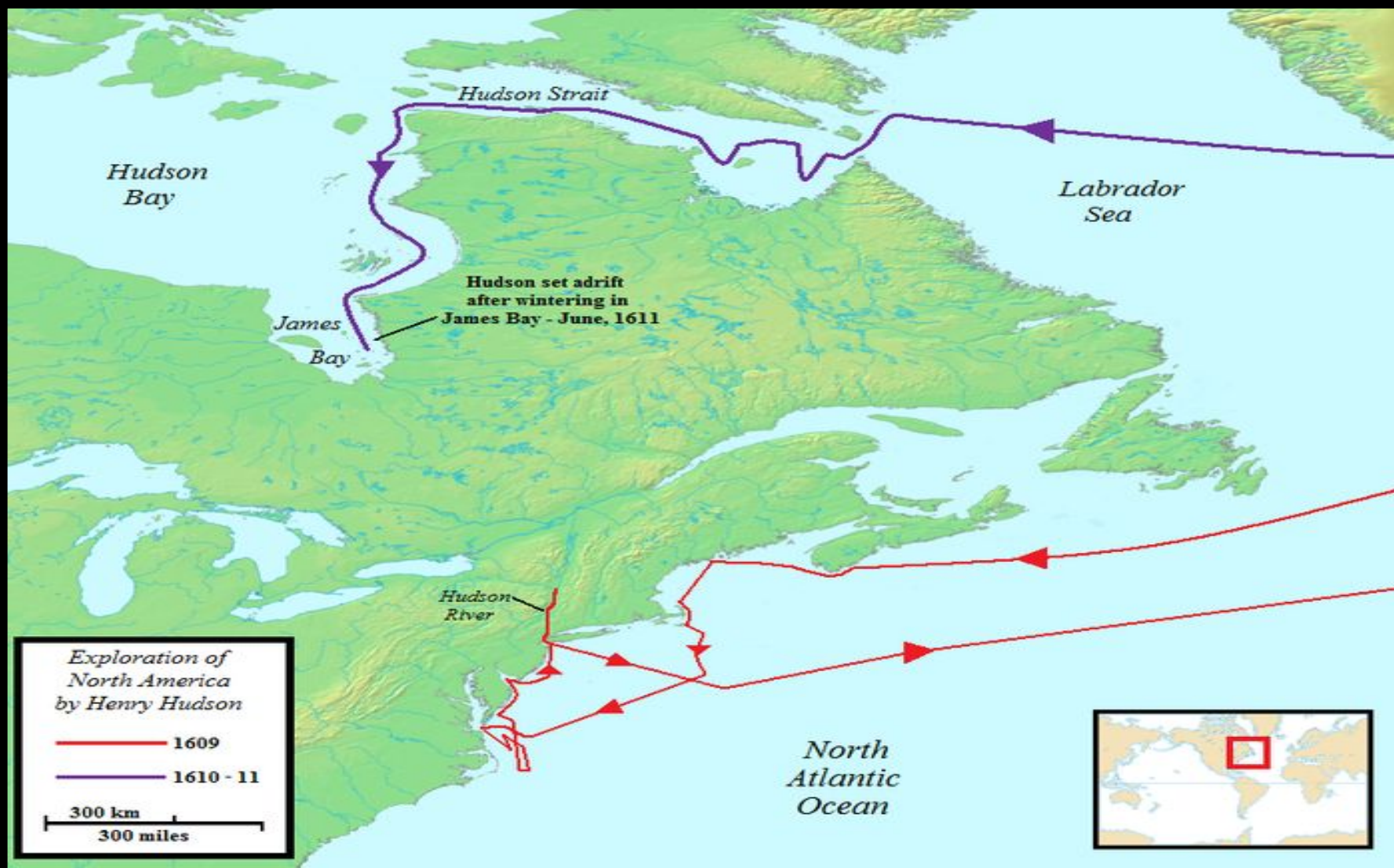
# Путешествие Дрейка



Путешествие Фрэнсиса Дрейка, 1577-1580



# Путешествие Гудзона





Спасибо за  
внимание!