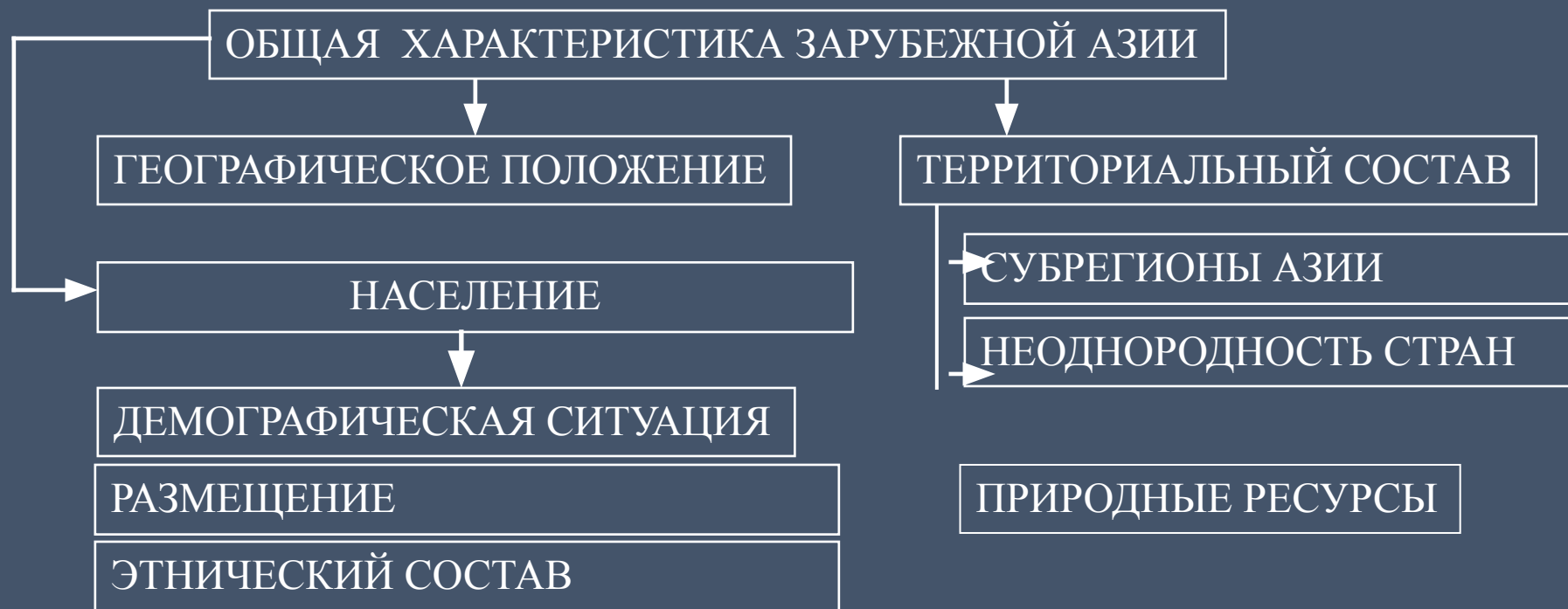




Зарубежная Азия

ЗАРУБЕЖНАЯ АЗИЯ



Зарубежная Азия

Один из очагов зарождения
человечества

Азия - родина:

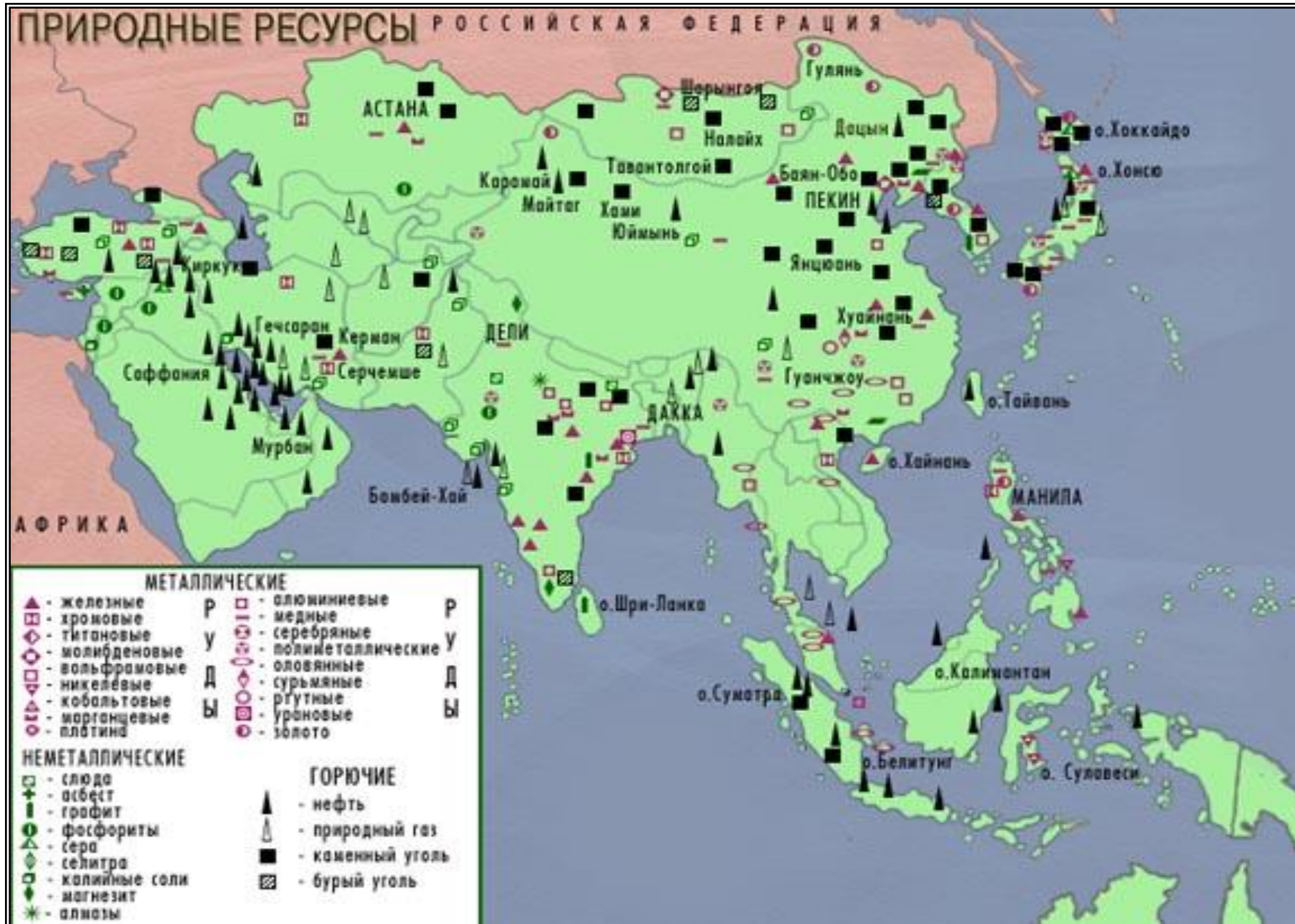
земледелия

искусственного орошения

городов

многих культурных ценностей

ПРИРОДНЫЕ РЕСУРСЫ ЗАРУБЕЖНОЙ АЗИИ



ПРИРОДНЫЕ РЕСУРСЫ ЗАРУБЕЖНОЙ АЗИИ

Азиатский регион, обладает большими природными богатствами и отличается их разнообразием.

В пределах Китайской и Индийской платформ сосредоточены бассейны каменного угля, железной и марганцевой руд.

В пределах Альпийско -Гималайского и Тихоокеанского складчатых поясов преобладают руды цветных и редких металлов.

Мирового значения запасы железной и марганцевой руд залегают в недрах Индии, хромитов - Турции и Филиппин. От Мьянмы до Индонезии протянулся крупнейший в мире олово-вольфрамовый пояс.

Главное богатство региона, определяющее его роль в международном географическом разделении труда - это нефть.

В области Персидского залива расположена одна из крупнейших в мире нефтегазоносных провинций (Иран, Ирак, Саудовская Аравия, Кувейт, Бахрейн, ОАЭ, Катар. Крупные запасы нефти и газа имеются в Индонезии, Мьянме. Перспективные месторождения обнаружены в шельфовой зоне морей, омывающих полуостров Индостан и Малайский архипелаг.

ГЕОГРАФИЧЕСКОЕ ПОЛОЖЕНИЕ ЗАРУБЕЖНОЙ АЗИИ

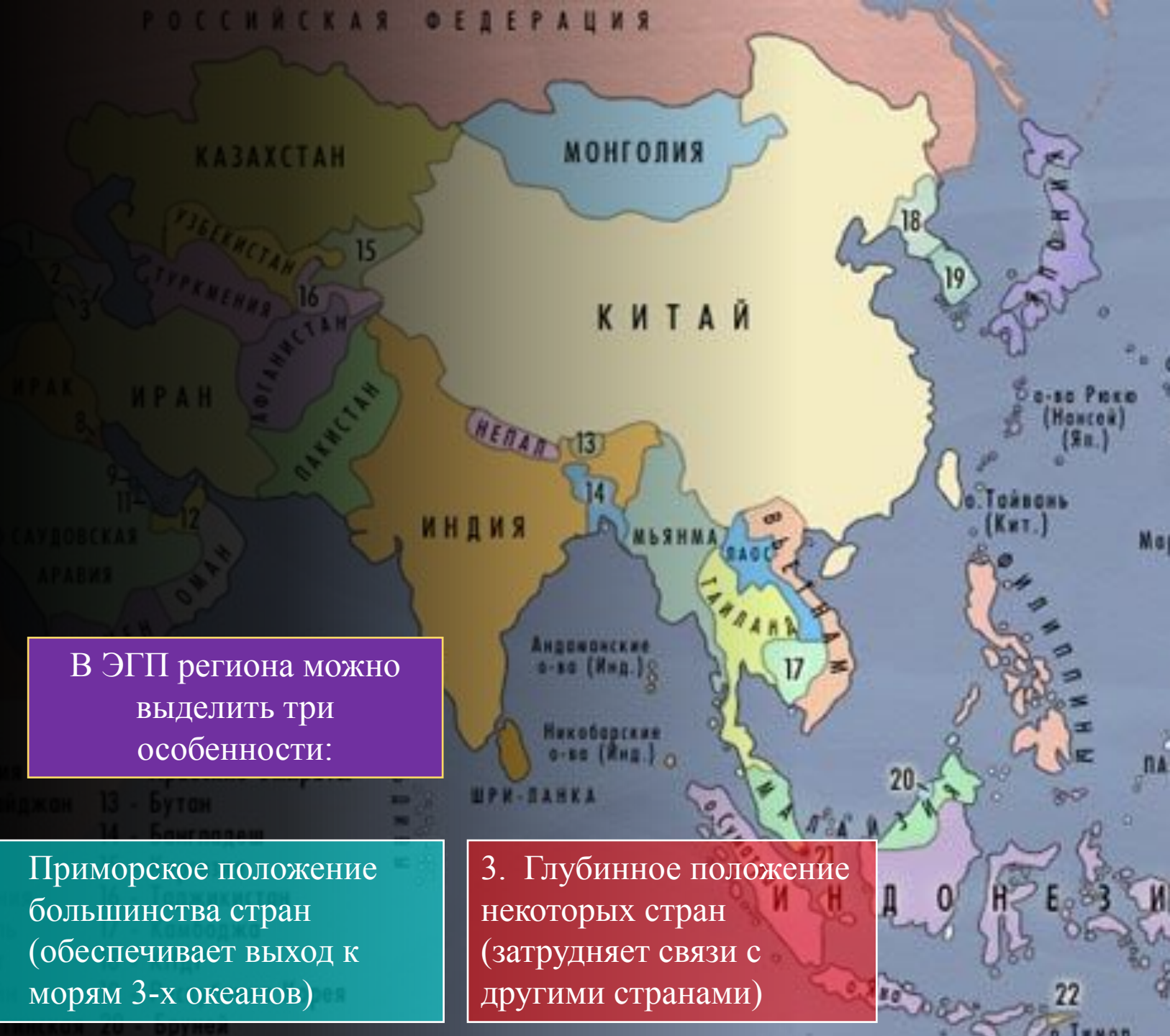
- Территория зарубежной Азии протягивается с севера на юг почти на 7 тыс. км, а с запада на восток более чем на 10 тыс. км.
- Большинство стран Азии относятся к крупным,
- Китай и Индия - к гигантам, но есть и микросоударства - Сингапур, Бахрейн, Катар.

1. Соседское положение стран (объединяет регион)

2. Приморское положение большинства стран (обеспечивает выход к морям 3-х океанов)

3. Глубинное положение некоторых стран (затрудняет связи с другими странами)

В ЭГП региона можно выделить три особенности:



Площадь
27,7 млн. км.

Счетчик населения Азии

4 654 316 333	Численность населения
2 381 904 329	Численность мужского населения (51.2%)
2 272 412 004	Численность женского населения (48.8%)
75 657 894	Рождено в этом году
127 355	Рождено сегодня
29 507 770	Умерло в этом году
49 671	Умерло сегодня
-720 086	Мигрировало в этом году
-1 212	Мигрировало сегодня
45 430 038	Рост численности населения в этом году
76 473	Рост численности населения сегодня



Границы

С севера на юг 7 тыс. км.

С запада на восток 10 тыс. км.



- Абхазия
- Азербайджан
- Армения
- Афганистан
- Бангладеш
- Бахрейн
- Бруней
- Бутан
- Восточный Тимор
- Вьетнам
- Грузия
- Израиль
- Индия
- Индонезия
- Иордания
- Ирак
- Иран

- Йемен
- Казахстан
- Камбоджа
- Катар
- Кипр
- Киргизия
- Китай
- КНДР (Северная Корея)
- Кувейт
- Лаос
- Ливан
- Малайзия
- Мальдивские Острова
- Монголия
- Мьянма
- Непал
- ОАЭ

- Оман
- Пакистан
- Палестина
- Республика Корея
- Россия
- Саудовская Аравия
- Сингапур
- Сирия
- Таджикистан
- Таиланд
- Туркменистан
- Турция
- Узбекистан
- Филиппины
- Шри-Ланка
- Южная Осетия
- Япония

Страна	Столица	Расположение
Абхазия	Сухум	Юго-Запад.Азия
Азербайджан	Баку	Юго-Запад.Азия
Армения	Ереван	Юго-Запад.Азия
Афганистан	Кабул	Юго-Запад.Азия
Бангладеш	Дакка	Южная Азия
Бахрейн	Манама	Юго-Запад.Азия
Бруней	Бандар-Сери-Бегаван	Юго-Вост.Азия
Бутан	Тхимпху	Южная Азия
Восточный Тимор	Дили	Юго-Вост.Азия
Вьетнам	Ханой	Юго-Вост.Азия
Грузия	Тбилиси	Юго-Запад.Азия
Израиль	Иерусалим	Юго-Запад.Азия
Индия	Нью-Дели	Южная Азия
Индонезия	Джакарта	Юго-Вост.Азия
Иордания	Амман	Юго-Запад.Азия
Ирак	Багдад	Западная Азия
Иран	Тегеран	Южная Азия
Йемен	Сана	Юго-Запад.Азия
Казахстан	Нур-Султан	Северная Азия
Камбоджа	Пномпень	Юго-Вост.Азия
Катар	Доха	Юго-Запад.Азия
Кипр	Никосия	Западная Азия

Китай	Пекин	Восточ.Азия
КНДР	Пхеньян	Восточ.Азия
Кувейт	Эль-Кувейт	Азия
Киргизия	Бишкек	Западная Азия
Лаос	Вьентьян	Юго-Вост.Азия
Ливан	Бейрут	Западная Азия
Малайзия	Куала-Лумпур	Юго-Вост.Азия
Мальдивы	Мале	Южная Азия
Монголия	Улан - Батор	Восточ.Азия
Мьянма	Нейпидо	Юго-Вост.Азия
Непал	Катманду	Южная Азия
ОАЭ	Абу-Даби	Южная Азия
Оман	Маскат	Западная Азия
Пакистан	Исламабад	Южная Азия
Саудовская Аравия	Эр-Рияд	Западная Азия
Сингапур	Сингапур	Юго-Вост.Азия
Сирия	Дамаск	Западная Азия
Таджикистан	Душанбе	Центр.Азия
Таиланд	Бангкок	Юго-Вост.Азия
Тайвань	Тайбэй	Восточ.Азия
Туркменистан	Ашхабад	Центр.Азия
Турция	Анкара	Запад.Азия
Узбекистан	Ташкент	Центр.Азия
Филиппины	Манила	Юго-Вост.Азия
Шри-Ланка	Коломбо	Южная Азия
Южная Корея	Сеул	Вост.Азия
Япония	Токио	Вост.Азия

Общая характеристика Зарубежной Азии

Площадь
более 27
млн. км²

Более 50 государств

Население
более 4,5
млрд. чел.

СУБРЕГИОНЫ

Восточная
и Центральная
Азия

Юго-Восточная
Азия

Южная
Азия

Юго-Западная
Азия

Средняя
Азия

5
государств

11 государств

7
государств

20
государств

5
государств

1. Китай
2. Монголия
3. КНДР
4. Юж. Корея
5. Япония

1. Мьянма
2. Лаос
3. Вьетнам
4. Таиланд
5. Камбоджа
6. Малайзия
7. Бруней
8. Сингапур
9. Индонезия
10. Восточный Тимор
11. Филиппины

1. Пакистан
2. Индия
3. Непал
4. Бутан
5. Бангладеш
6. Шри-Ланка
7. Мальдивы

1. Грузия*
2. Армения*
3. Азербайдж.*
4. Сирия
5. Турция
6. Кипр
7. Ливан
8. Иордания
9. Палестина
10. Израиль
11. Саудовская Аравия
12. Ирак
13. Кувейт
14. Бахрейн
15. Катар
16. ОАЭ
17. Оман
18. Афганистан
19. Иран
20. Йемен

1. Казахстан*
2. Узбекистан*
3. Туркмения*
4. Таджикистан*
5. Киргизия*

(* - государства
в составе СНГ)

РЕГИОНЫ АЗИИ



- Юго-Западная Азия
- Центральная Азия
- Южная Азия
- Восточная Азия
- Юго-Восточная Азия

НЕОДНОРОДНОСТЬ СТРАН АЗИИ

Страны Азии различаются размерами территории — и — природными богатствами, уровнем развития, политическим устройством и т.д. Это огромный Китай и Индия, и крошечная Мальдивская республика. Это Кувейт в недрах которого таятся миллиарды тонн нефти и где на одного жителя ежегодный национальный доход составляет более 25000 \$, и беднейшие страны с доходами менее 200 \$ (Афганистан, Бутан). Это полуфеодальные монархии (Непал), буржуазные и социалистические республики и т. д. Особенно резко различия проявились после II мировой войны. Беспримерный рывок в развитии производительных сил осуществила Япония, обогнав десятки государств. Заметных успехов добились Малайзия, Сингапур, Южная Корея.



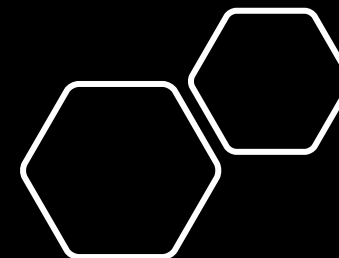
Ядерное вооружение мира

Количество боеголовок в странах мира

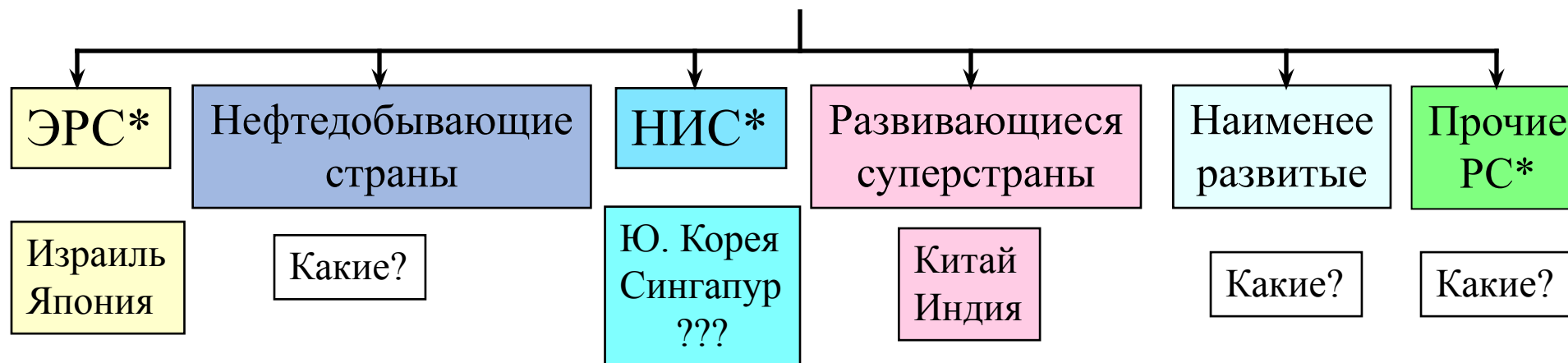


* Официально не подтверждено

Источник: www.sipri.org, данные на июнь 2016 г.



Неоднородность стран Азии



Неоднородность стран и колониальное прошлое вызывает обострение территориальных, политических и межнациональных проблем в регионе.

Территориальные споры:

Индия - Пакистан
Иран - Ирак
Индия - Китай
Япония - Россия
Греция - Турция

Корея разделена демаркационной линией на КНДР и Республику Корею.

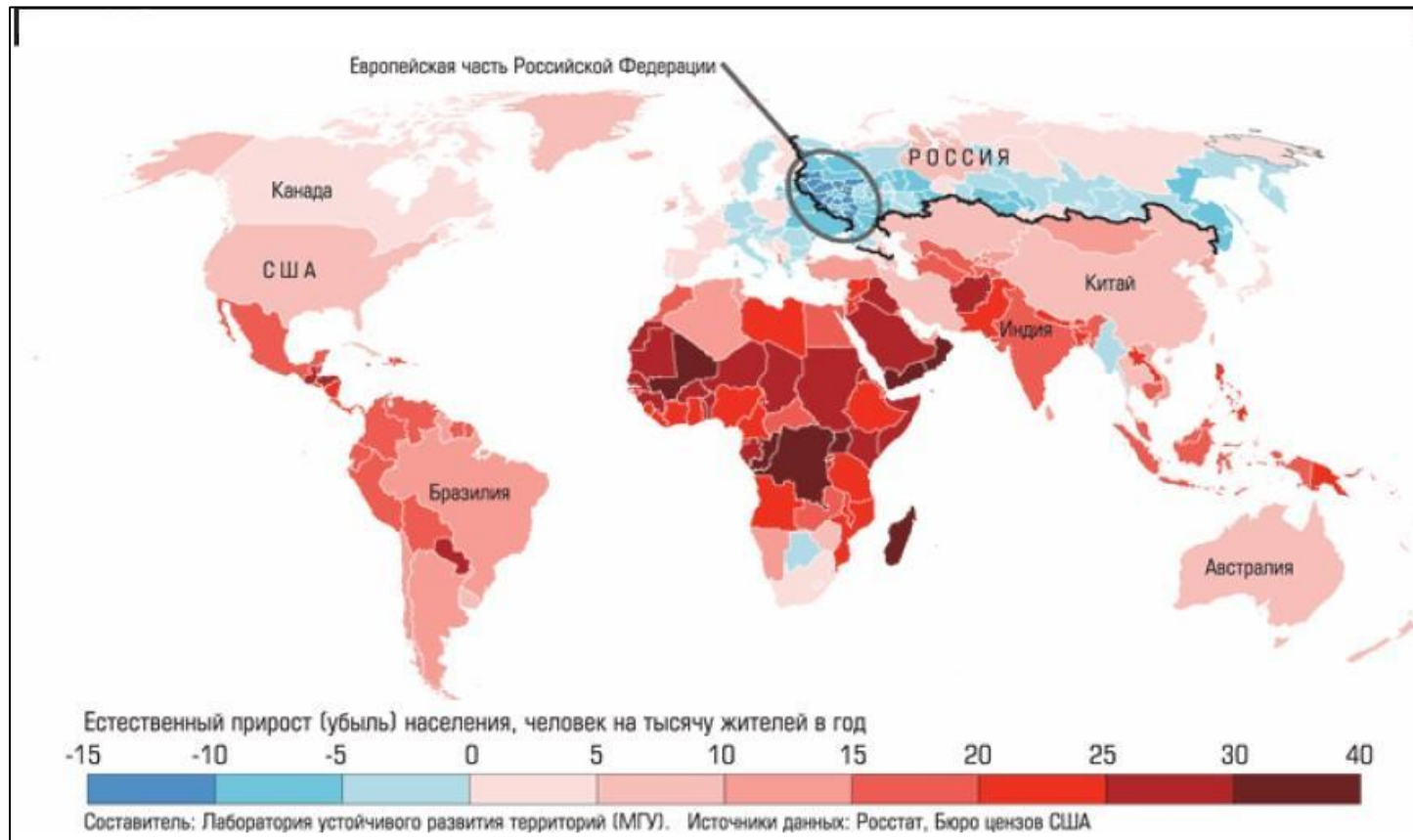
В 1948 году в Северной Корее к власти пришла Коммунистическая партия. Пять лет борьбы привели к тому, что в 1953 году Корейский полуостров был разделен на две страны.

Отношения между Израилем и Палестинской автономией еще далеки до полного урегулирования.

- * ЭРС - экономически развитые страны
- * НИС - новые индустриальные страны
- * РС - развивающиеся страны

НАСЕЛЕНИЕ АЗИИ

Воспроизводство населения Азии характеризуется высоким естественным приростом, в большинстве стран он составляет более 20 чел/год на 1000 жителей. В странах Восточной и Центральной Азии демографическая политика уже привела к значительному снижению рождаемости и естественного прироста населения.



Вывод:

Для воспроизводства населения зарубежной Азии характерны:

- быстрые темпы роста
- средняя
- продолжительность жизни - 64 года
- максимальный показатель в мире в 2020 году зафиксирован в Японии – 84,6 лет. Минимальная продолжительность жизни в Азии отмечена в Афганистане – 50,3 года.

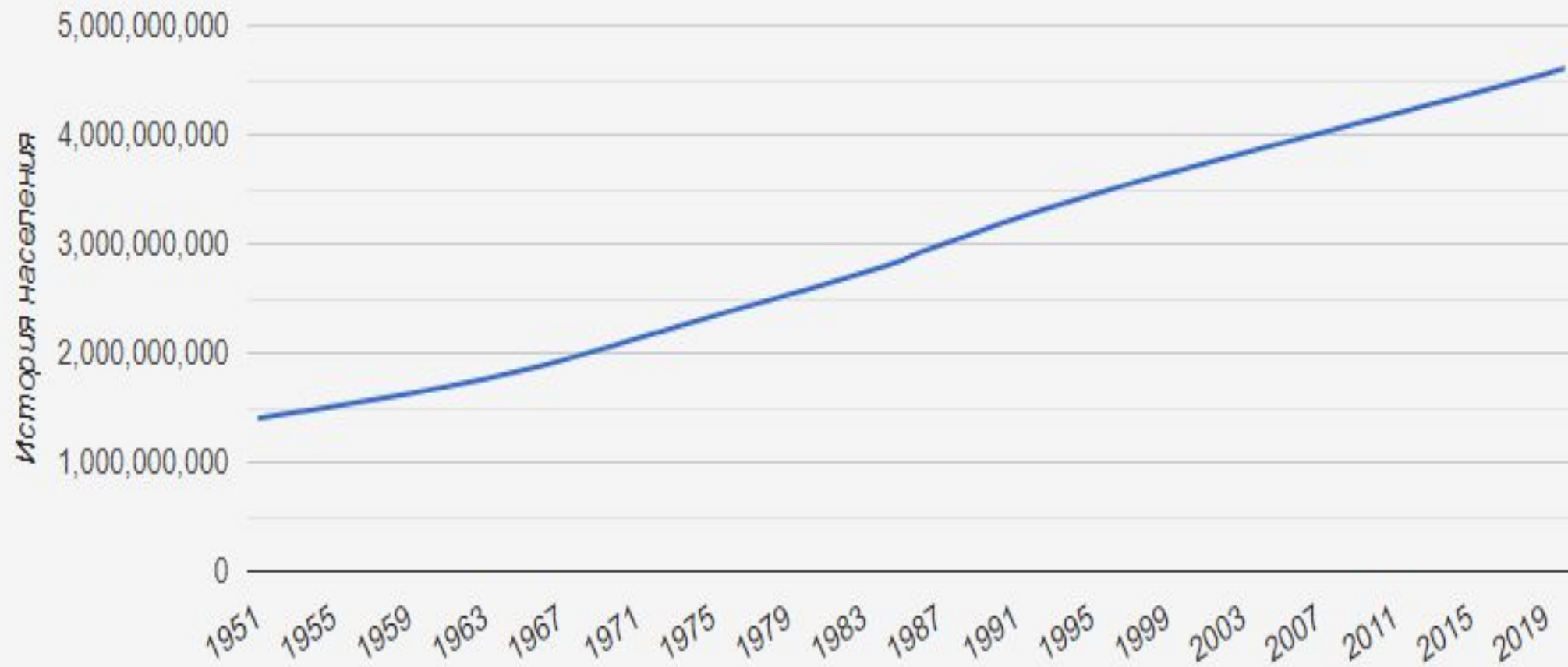
СТРАНЫ АЗИИ

Страна	Население	
1 Афганистан	38 248 633	0.822%
2 Армения	3 077 186	0.066%
3 Азербайджан	10 515 303	0.226%
4 Бахрейн	1 518 317	0.033%
5 Бангладеш	171 737 342	3.690%
6 Бутан	838 897	0.018%
7 Бруней	458 025	0.010%
8 Камбоджа	16 997 141	0.365%
9 Гонконг	7 618 415	0.164%
10 Макао	650 981	0.014%
11 Китай	1 415 177 164	30.405%
12 Кипр	1 235 984	0.027%
13 Северная Корея	25 884 943	0.556%
14 Грузия	3 737 309	0.080%
15 Индия	1 403 280 107	30.150%
16 Индонезия	275 981 989	5.930%
17 Иран	84 701 143	1.820%
18 Ирак	43 445 104	0.933%
19 Израиль	8 821 329	0.190%
20 Япония	125 802 362	2.703%
21 Иордания	8 966 310	0.193%
22 Казахстан	19 164 162	0.412%
23 Кувейт	5 042 144	0.108%
24 Кыргызстан	6 497 137	0.140%
25 Лаос	7 434 845	0.160%

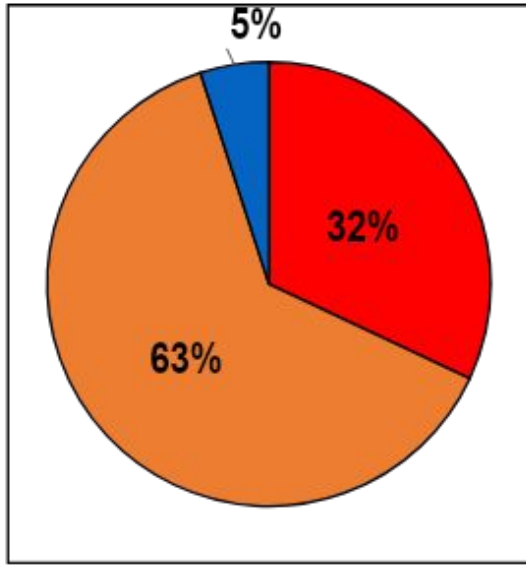
26 Ливан	8 064 872	0.173%
27 Малайзия	32 916 201	0.707%
28 Мальдивы	400 317	0.009%
29 Монголия	3 249 400	0.070%
30 Мьянма	56 320 067	1.210%
31 Непал	30 386 329	0.653%
32 Палестина	5 405 453	0.116%
33 Оман	7 002 803	0.150%
34 Пакистан	211 483 469	4.544%
35 Филиппины	109 634 871	2.356%
36 Катар	2 891 358	0.062%
37 Южная Корея	51 637 876	1.109%
38 Саудовская Аравия	35 736 930	0.768%
39 Сингапур	6 232 928	0.134%
40 Шри-Ланка	21 288 321	0.457%
41 Сирия	16 278 708	0.350%
42 Таджикистан	9 564 644	0.205%
43 Таиланд	69 369 672	1.490%
44 Восточный Тимор	1 337 907	0.029%
45 Турция	86 203 840	1.852%
46 Туркменистан	5 755 293	0.124%
47 Объединенные Арабские Эмираты	10 191 756	0.219%
48 Узбекистан	32 405 073	0.696%
49 Вьетнам	99 264 768	2.133%
50 Йемен	30 801 581	0.662%
51 Тайвань (Китайская Республика)	23 719 347	0.510%
Азия	4 654 376 056	100 %

История населения Азии (1951 - 2020)

Данные показаны на 1 января соответствующего года.



ПОЛОВОЗРАСТНАЯ СТРУКТУРА НАСЕЛЕНИЯ АЗИИ



- Дети до 16 лет
- Трудоспособное население
- Старше 60 лет

Высокая доля ЭАН* вызвало в регионе трудовую миграцию. Центром притяжения трудовых мигрантов стали страны Юго-Западной Азии. Например в ОАЭ, Кувейте 80 - 90% всех занятых составляют мигранты.

Основные сферы деятельности мигрантов:

- нефтяная промышленность;
- транспорт;
- сфера услуг;
- строительство.

ТРУДОВАЯ МИГРАЦИЯ

Ю. и Ю-В. А.

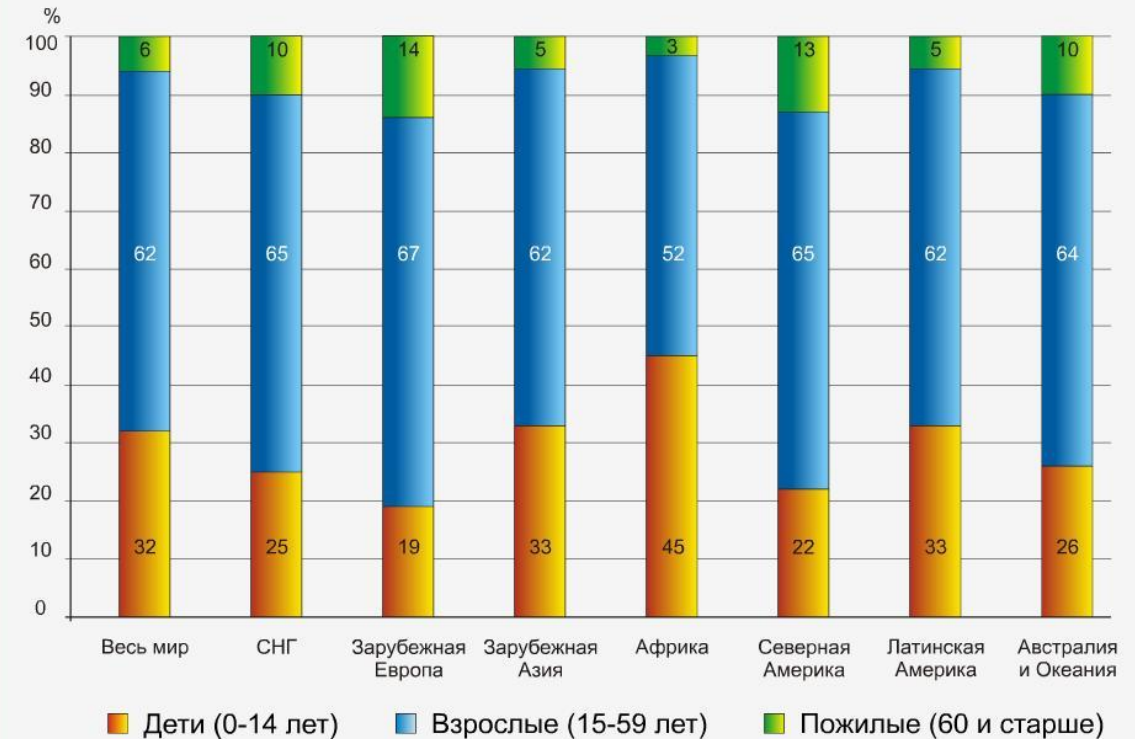
Ю-З. А.

ЗАП. ЕВРОПА

СЕВ. АМЕРИКА

* - экономически активное население

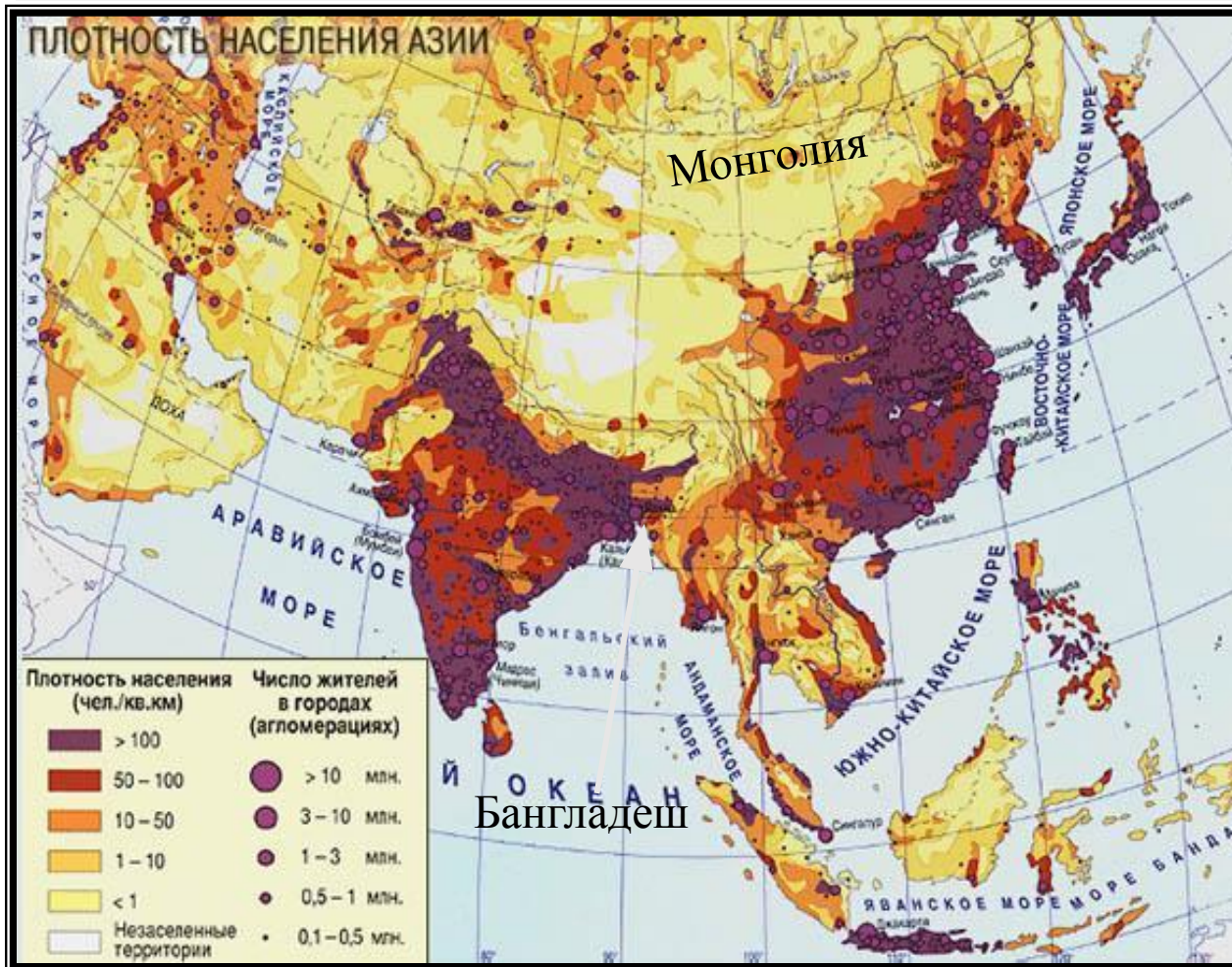
ВОЗРАСТНАЯ СТРУКТУРА НАСЕЛЕНИЯ ПО РЕГИОНАМ МИРА



Возрастная структура населения по регионам мира.

РАЗМЕЩЕНИЕ НАСЕЛЕНИЯ

Размещение населения отличается большой неравномерностью, плотность населения варьирует от страны к стране: в Бангладеш она составляет 950 чел/км², в то время как в Монголии 1,5 чел/км².



max

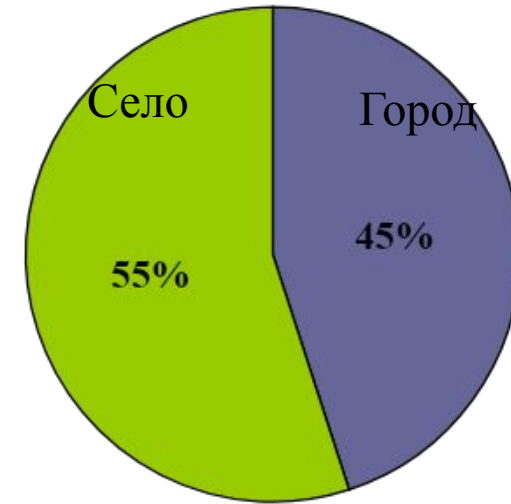
Приморские
равнины,
долины и
дельты рек

min

Пустыни,
полупусты-
ни, высоко-
горья, троп.
леса

РАЗМЕЩЕНИЕ НАСЕЛЕНИЯ

Главное воздействие на размещение населения оказывает процесс урбанизации, доля городского населения растет быстрыми темпами в регионе происходит «городской бум», Китай и Индия занимают соответственно 1 и 2 места в мире по численности горожан, однако, как показывает диаграмма большая доля населения проживает в сельской местности.



УРОВНИ УРБАНИЗАЦИИ

Япония - 80%

Китай - 35%

Индия - 30%

} 1 и 2 место по числу горожан

АГЛОМЕРАЦИИ


Токио - ?

Шанхай - ?

Высокие темпы роста численности городского населения приводят к возникновению трущобных районов, т. е. выражен процесс ложной урбанизации.

Для сельского расселения характерна деревенская форма. У монголов, афганцев и других народов, где сохраняется кочевой образ жизни, главным типом жилища служит юрта или шатер.

Токио



Филиппинская деревня

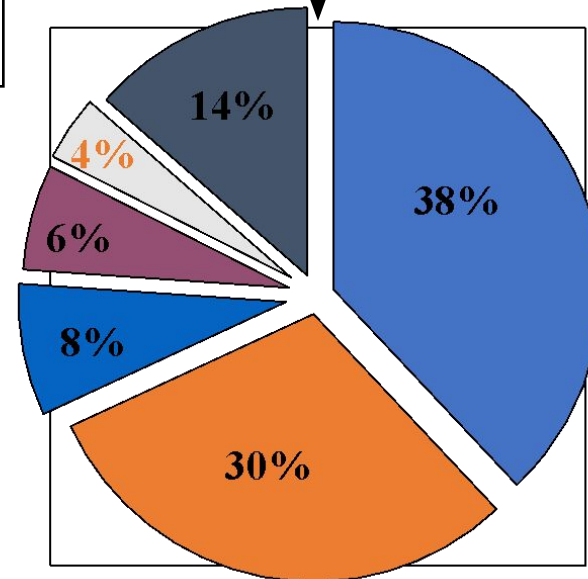
ЭТНИЧЕСКИЙ СОСТАВ НАСЕЛЕНИЯ АЗИИ

Этнический состав зарубежной Азии отличается большой мозаичностью!


1000 народов
600 языков

БОЛЬШИНСТВО СТРАН МНОГОНАЦИОНАЛЬНЫ
(ИНДИЯ И ИНДОНЕЗИЯ - БОЛЕЕ 150 НАРОДОВ, ФИЛИППИНЫ - 100, КИТАЙ - БОЛЕЕ 50, ВЬЕТНАМ, МЬЯНМА, ТАИЛАНД - БОЛЕЕ 30 НАРОДОВ.

АЗИЯ - РОДИНА ВСЕХ РЕЛИГИЙ МИРА



- Китайско-тибетская семья
- Индоевропейская семья
- Австронезийская семья
- Дравидийская семья
- Японцы
- Прочие



Христианство



Буддизм



Индуизм



Ислам

Сложность этнического и религиозного состава ряда стран приводит к возникновению межэтнических и религиозных конфликтов, многие из которых протекают под лозунгами сепаратизма - политики, ставящей главной целью создание собственного национального государственного образования.

(Курды - народ, насчитывающий около 20 млн. человек. Исторически сложилось так, что они оказались в составе Турции, Ирана, Ирака и Сирии. Длительное время лидеры курдского национального движения добиваются создания независимого государства Курдистан, в том числе и вооруженным путем.