



ПІВНІЧНА АМЕРИКА

ПРЕЗЕНТАЦІЮ ПІДГОТУВАЛА
ВЧИТЕЛЬ ПОЧАТКОВИХ КЛАСІВ ТА
ОБРАЗОТВОРЧОГО МИСТЕЦТВА
СПЕЦІАЛІСТ І КАТЕГОРІЇ
ОВОД ЛЮБОВ ВАСИЛІВНА



ПІВНІЧНА АМЕРИКА



Північна Америка — материк (континент) у Західній півкулі, північна частина частини світу Америки. Повністю розташований у північній півкулі та майже повністю — у західній.

Північна Америка є третім за величиною і кількістю населення континентом після Євразії та Африки.

З урахуванням прилеглих островів Північна Америка складається з **23 країн**, в яких станом на 2013 рік мешкало близько 565 млн осіб, що становило 7,5 % усього світового населення.



Відкриття Америки



Христофор Колумб

3 серпня 1492 року три каравели “Санта-Марія”, “Пінта” й “Нінья” під керівництвом іспанського мореплавця **Христофора Колумба** вирушили з порту Палоса-де-ла-Фронтера. Понад два місяці знадобилося морякам, щоб досягнути землі – островів Багамського архіпелагу. **12 жовтня 1492 року** іспанці зійшли на острів Сан-Сальвадор. Ми сьогодні знаємо, що це були острова Центральної Америки. Колумб же вважав ці землі Азією, тому місцевих жителів назвав індіанцями. В ході своїх експедицій Колумб відкрив багато нових земель. Хоча Колумба заведено вважати відкривачем Америки, проте перші дві експедиції були здійснені до островів Карибського моря і лише в третій і четвертій мореплавець відкрив землі власне континенту.

Родом з Італії був і Америго Веспуччі. У торгових справах він побував у кількох походів до берегів Америки (1499-1502) і першим зробив висновок про те, що земля, відкрита Колумбом, зовсім не Азія, а невідома раніше велика суша - Новий Світ. Америго Веспуччі описав природу і населення нових територій. У 1506 року в географічному атласі, виданому у Франції, ця територія названа "Земля Америго". Картографи наступних років поширили цю назву на Центральну, Південну, а потім і на Північну Америку.

Америго Веспуччі



Природа материка

Природні умови на материк дуже різноманітні, оскільки він має велику протяжність з півночі на південь.

У здовж західного узбережжя простягнулися високі гори - **Кордильєри**. Найвища точка Кордильєр - **гора Мак-Кінлі**. **Кордильєри** — найбільша за довжиною гірська система на Землі. Простягається вздовж західних країн Північної і Південної Америки. Довжина понад 18 тисяч км, ширина до 1600 км у Північній Америці і до 900 км у Південній.



Кордильєри



Мак-Кінлі

Мак-Кінлі – гора в Кордильєрах, найвища точка Північної Америки. Знаходиться в одному з гірських хребтів Аляски, США. **Висота 6194 м.**

На материку безліч річок і великих озер. Найбільша річка Північної Америки - **Міссісіпі** з притокою **Міссурі**.

Міссурі



Злиття Міссурі та Міссісіпі


Міссісіпі



Річка бере початок з невеликого озера Айтеске на північному заході Центральних рівнин, і верхів'ям протікає заболоченою, вкритою численними озерами лісистю місцевістю штату Міннесота.



Міссурі в місті Су-Сіті, Айова



Ніагарський

Ніагарський водоспад — комплекс водоспадів на річці Ніагара, що відокремлює американський штат Нью-Йорк від канадської провінції Онтаріо.



Ніагарський водоспад. Американський водоспад з висоти пташиного польоту

Висота водоспаду складає близько 50 м. Спокійний, рівний і дуже сильний шум водоспаду чути аж за 20 км навкруги.



Цікавинки про Ніагарський водоспад

Насправді **Ніагарський водоспад** – це загальна назва трьох окремих водоспадів. Вони відокремлені один від одного островами. Їх назви:

- водоспад «Підкова» (інколи його називають Канадський);
- водоспад «Фата»;
- Американський водоспад.

«Підкова» – найбільший з усіх. Його довжина 792 м. Другий за розміром – «Американський» (323 м). Водоспад «Фата» завдовжки менше ніж 10 м.

Ніагарський водоспад виник внаслідок руйнівної дії останнього льодовика. Той рухався знімаючи пласти землі. Після таїння льоду, річка та водоспади наповнилися водою.

Висота Ніагарського водоспаду не велика, всього 53 м. Однак він – один з найпотужніших водоспадів. Загальний об'єм води, що проходить водоспадом понад 5,5 тис. м³/с. Його гідроелектростанції видають 4,4 ГВт електроенергії. До речі, 20% питної води у США – з Ніагарського водоспаду.

А ще водоспад може похвалитися, що двічі замерзав повністю, у 1848 р. та 1912 р.

Ніагарський водоспад, який частково замерз



Населення

материка.

Корінні мешканці материка – **індіанці та ескімоси**. **Ескімоси** потрапили в Північну Америку з Азії. Більшість індіанців живе в Мексиці. Ескімоси населяють північ материка. Основні продукти їхнього харчування - тюлені, моржі і риба.



Значний процент населення Північної Америки становлять **негри**. Це нащадки рабів, привезених з Африки європейськими колонізаторами для роботи на плантаціях. Більша частина негрів (20 млн. чоловік) проживає в США. Становище їх у цій країні важке.



негри



індіанці



ескімоси

Основну частину сучасного населення Північної Америки становлять нащадки переселенців з Європи. Протягом останнього століття в Північну Америку переселилося багато українців.

ТА ЕСКІМОСІВ

Індіанці племені майя відомі не тільки тим, що винайшли календар і передбачили кінець світу. Вони також подарували світові шоколад, вперше обробивши какао боби, в результаті отримавши такі солодоці.

Індіанці з Південної Америки носили гумове взуття. Але для того, щоб «взути» ноги, вони опускали нижні кінцівки у свіжий сік гевеї (з якого добували каучук). Коли сік застигав, він утворював на ногах непромокаючі так звані колоші.

Індіанці користувалися сонцезахисними лосьйонами і кремами.

Археологи довели, що перші штани носили палео – індіанці з Арктики в далекому 17 000 році до нашої ери.

У ескімоському мові є понад 75 слів для позначення снігу. У 1911 році антрополог Франц Боас вказав, що у ескімосів є 4 неспоріднених слова, що позначають це біла речовина. Мабуть, з часом це число зросло на кілька порядків.

Ми вже звикли до того, що термін "ескімос" використовується в нейтральному контексті. Однак в англійській мові вживається інша назва народу - "інуїти". Причина цього полягає в тому, що самі ескімоси сприймають назву свого народу як образливий - в перекладі він нібито означає "той, хто їсть сире м'ясо".

Ескімоський поцілунок - це навіть і не поцілунок, а просто взаємний дотик і невелике тертя носами. Передбачається, що на морозі ескімоси не цілуються в губи тому, що можуть примерзнути один до одного. Але насправді у них не закриті одягом тільки очі і ніс, тому з їх допомогою вони і вітають один одного.

Традиційне снігове житло ескімосів називається «іглу». Побудована зі снігових "цеглин" в формі півсфери іглу є найкращим варіантом для ночівель в горах.

Корисні копалини Північної Америки

Материк Північна Америка дуже багатий на корисні копалини. Достатньо на материк природного газу, кам'яного вугілля, цинку. Наявні значні запаси залізної, мідної і свинцевої руди, нафти.

Кам'яне вугілля



Нафта




Свинцева руда





Залізна руда

Мідні руди



Цинк



ЦІКАВІ ФАКТИ ПРО ПІВНІЧНУ АМЕРИКУ

Свою назву цей континент отримав на честь мореплавця Америкго Веспуччі.

У Північній Америці немає жодної країни, позбавленої виходу до моря чи океану.

Найпівнічнішою точкою Північноамериканського материка є острів Гренландія, до речі, найбільший в світі.

Колись Північна Америка була з'єднана з Євразією перешийком. Потім цей перешийок під впливом тектонічних сил опустився під воду, утворивши Берингову протоку. В районі цієї протоки Північноамериканські береги відокремлює від російських відстань всього 4 кілометри.

Христофор Колумб відкрив Америку в 1492 році. Але норвезькі поселенці прибули трохи раніше, в 11-му столітті. Але, насправді, вчені вважають, що перші корінні народи прийшли на континент близько 15 000 років тому, які мігрували з Євразії. Як вони це зробили, ми можемо тільки здогадуватися, але більшість вчених вважають, що вони перетнули перешийок, який колись існував в Беринговій протоці між сучасною Аляскою і Сибіром.



Великий каньйон

На цьому континенті знаходиться Великий каньйон, найбільший каньйон на Землі.

У Каліфорнії сходяться дві найбільші тектонічні плити на Землі, що часто стає причиною сильних землетрусів у цьому регіоні.

У Північній Америці вирощується близько половини всього світового врожаю кукурудзи.

Перевіряємо, що

дiзналися?

1. Знайдіть на карті материк Північна Америка.
2. З скількох країн складається материк?
3. Як називаються гори в Північній Америці?
4. Як називається найвища гора материка? Яка її висота?
5. Як називається найвідоміший водоспад світу, який розташований на території Північної Америки?
6. Хто корінні мешканці Північної Америки?

7. Хто відкрив Америку?

8. На честь кого назвали так материк?

9. Яку сільськогосподарську культуру вирощують на континенті, яка становить третину світового врожаю?

10. Які корисні копалини добувають в

Північній Америці?



Христофор Колумб



Амеріго Веспуччі

ДЯКУЮ ЗА
УВАГУ!