


Россия -самое
крупное государство
мира

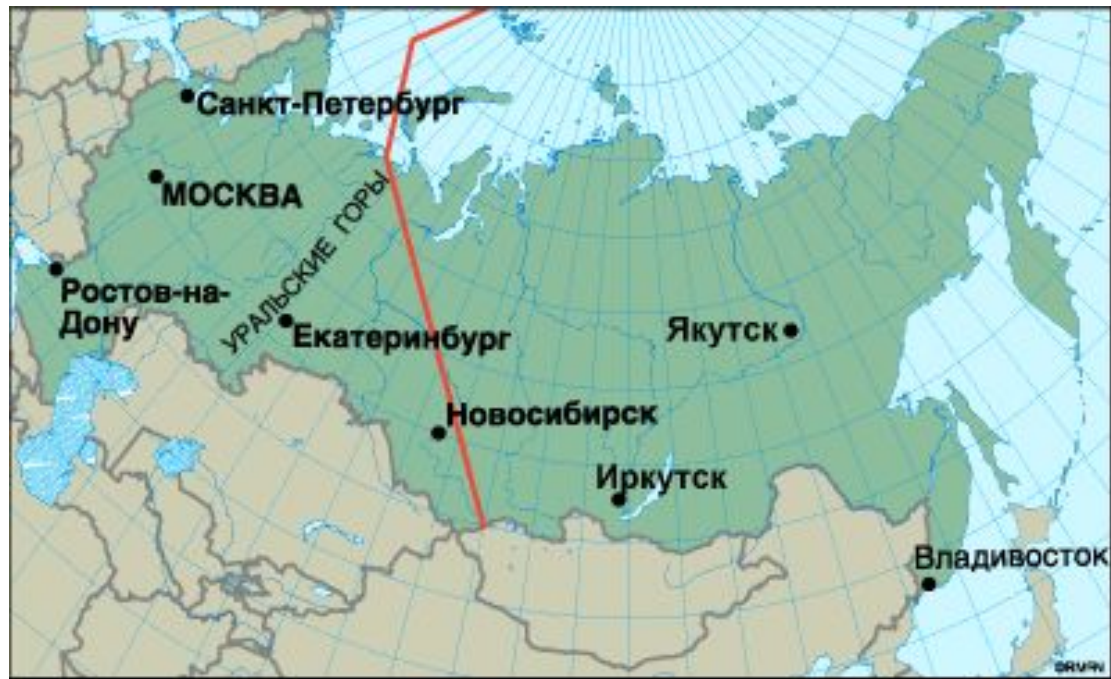


ФЛАГ РОССИИ



ГЕРБ РОССИИ

Рисунок орла восходит к изображениям на памятниках эпохи Петра Великого. Над головами орла изображены три исторические короны Петра Великого, символизирующие в новых условиях суверенитет как всей Российской Федерации, так и ее частей, субъектов Федерации; в лапах - скипетр и держава, олицетворяющие государственную власть и единое государство; на груди - изображение всадника, поражающего копьем дракона. Это один из древних символов борьбы добра со злом, света с тьмой, защиты Отечества.



РОССИЙСКАЯ ФЕДЕРАЦИЯ

Столица – Москва. Население: 147,1 млн. человек (1998г.). Городское население – 73%, сельское – 27%. В России проживает более 100 разных народов и этнических групп. Площадь: 17 075,4 тыс. кв. км. Государственный язык: русский. Основная религия: православное христианство, значительную часть неславянских жителей составляют мусульмане-сунниты. Денежная единица: 1 рубль = 100 копеек.



МОСКВА

СТОЛИЦА РОССИЙСКОЙ ФЕДЕРАЦИИ



МОСКВА-РЕКА

Справа Московский Кремль



САНКТ-ПЕТЕРБУРГ

Дворцовая площадь. Александровский столп.

*Санкт-Петербург, город федерального значения, центр Ленинградской области, **город-герой**. Санкт-Петербург раскинулся на берегах Невы при ее впадении в Финский залив, на 42 островах невской дельты.*



КАЗАНСКИЙ СОБОР

на Невском проспекте



ПСКОВ

Вид на Кремль. История города - прежде всего военная история. Псковская крепость - одна из крупнейших древнерусских крепостей выдержала 120 нападений и 26 крупных осад. С XVI в. Псков был столицей самостоятельного государства - Псковской феодальной республики. В это время он достиг наивысшего расцвета и даже чеканил собственную монету.




ВЕЛИКИЙ НОВГОРОД

***СОФИЙСКИЙ СОБОР** Великий Новгород - центр Новгородской области, получивший в 1999 г. историческое название (до того назывался просто Новгород), - один из древнейших русских городов. Впервые он упоминается в 859 г. С X в. Новгород являлся вторым по значению городом Киевской Руси*



ПАМЯТНИК 1000-ЛЕТИЯ РОССИИ

Располагается в центре Новгородского кремля на фоне Софийского собора и монументальной архитектуры стен и башен древнерусской крепости. Привлекает внимание окружающих пышностью форм, помпезностью композиции. Открытие памятника состоялось 8 сентября 1862 года. На открытии присутствовал император Александр II и вся его пышная свита



СУЗДАЛЬ

ВИД НА ЦЕРКВИ. Древний российский город, ведущий свою историю с 1024 года. Основатель Москвы Юрий Долгорукий сделал Суздаль столицей своего ростовско-суздальского княжества (правда с 1157 года перенёс её во Владимир).



Россия граничит с Норвегией, Финляндией, Эстонией, Латвией и Литвой на северо-западе; с Белоруссией и Польшей – на западе (российская Калининградская область отделена Литвой и Белоруссией от территории России); с Украиной – на юго-западе; с Грузией, Азербайджаном и Казахстаном – на юге; с Китаем, Монголией и Северной Кореей – на юго-востоке. Россия омывается морями Северного Ледовитого Океана – Баренцевым, Белым, Карским, Лаптевых, Восточно-Сибирским и Чукотским – на севере; Балтийским морем – на северо-западе; Черным, Азовским и Каспийским морями – на юго-западе; Беринговым, Охотским и Японским морями – на востоке.



РЕКА ВОЛГА

Река Волга, самая длинная (3694 км) в Европе, впадает в Каспийское море. Она связана каналами с Доном (и отсюда с Азовским и Черным морями), а также с Балтийским и Белым морями (через Неву и Северную Двину).



УРАЛЬСКИЕ ГОРЫ

Уральские горы протянулись с севера на юг более чем на 2 тыс. км По горам Урала проходит граница между Европой и Азией. Это древние, сильно разрушенные горы. Средние высоты Урала не превышают 600 м. Высшая точка – гора Народная на севере – достигает 1895 м.



РЕКА ЕНИСЕЙ

Крупнейшая река России впадает в Северный Ледовитый океан. Енисей самая многоводная река (585 куб. км/год)



ИГАРКА

порт на реке Енисей.



НОВОСИБИРСК

Новосибирский театр оперы и балета. Новосибирск, центр Новосибирской области. Город расположен на юго-востоке Западно-Сибирской равнины, на берегах р. Обь. Новосибирск - один из культурных и научных центров России. Разнообразен и многоцветен культурный облик Новосибирска: архитектура и живопись, музыка и театр, высокая классика и народный фольклор - все виды культуры и искусства нашли свое новое развитие.



ИРКУТСК

Крестовоздвиженская церковь. Расположен в 66 км к западу от озера Байкал. Современный Иркутск - крупный экономический, культурный и научный центр Восточной Сибири, насчитывающий более 70 промышленных предприятий.



ОЗЕРО БАЙКАЛ

Байкал в Сибири – самое глубокое в мире озеро (его максимальная глубина 1620 м). Здесь сосредоточено ок. 20% всех запасов пресной воды на поверхности Земли (23 тыс. куб. км). В озеро впадает более 300 больших и малых рек, а вытекает из него только одна река – Ангара. Озеро Байкал тектонического происхождения; оно образовалось свыше 25 млн. лет назад. В нем обитают ок. 2,6 тыс. видов растений и животных (включая эндемичную байкальскую нерпу).



ВЛАДИВОСТОК

Город Владивосток - самый крупный в Приморском крае и в целом на Дальнем Востоке России. Это промышленный, транспортный, научный и культурный центр, самый крупный порт на Тихоокеанском побережье России.