


ДЕВСТВЕННЫЕ ЛЕСА КОМИ

ПРИРОДНОЕ НАСЛЕДИЕ ЮНЕСКО



ОСТРОВ КУШАНИР



САХАЛИНСКАЯ ОБЛАСТЬ



КУРИЛЬСКИЕ ОСТРОВА



Ruskeala

Republic of Karelia

Вау! Это в России???

Проект РАНХиГС в рамках всероссийского
акселератора социальных инициатив

“Raise”



Проблема

Зачастую мы привыкли восхищаться красотами других стран, забывая, что в самой России скрываются множество красот, пейзажей и завораживающих видов...



*Вид с горы Таасо
Республика Карелия*



*Лестница, чтобы подняться
на гору*

Проблема



*Однако не до всех завораживающих
природных объектов РФ можно
добраться или же они не оставляют
положительного впечатления ввиду
запущенности, отсутствия
инфраструктуры или других проблем*

Цель

Создать интерактивную карту РФ с комплексной информацией о завораживающих природных объектах и пейзажах по всем регионам РФ, а также анализом доступности и развитости каждого из мест для среднестатистического туриста.

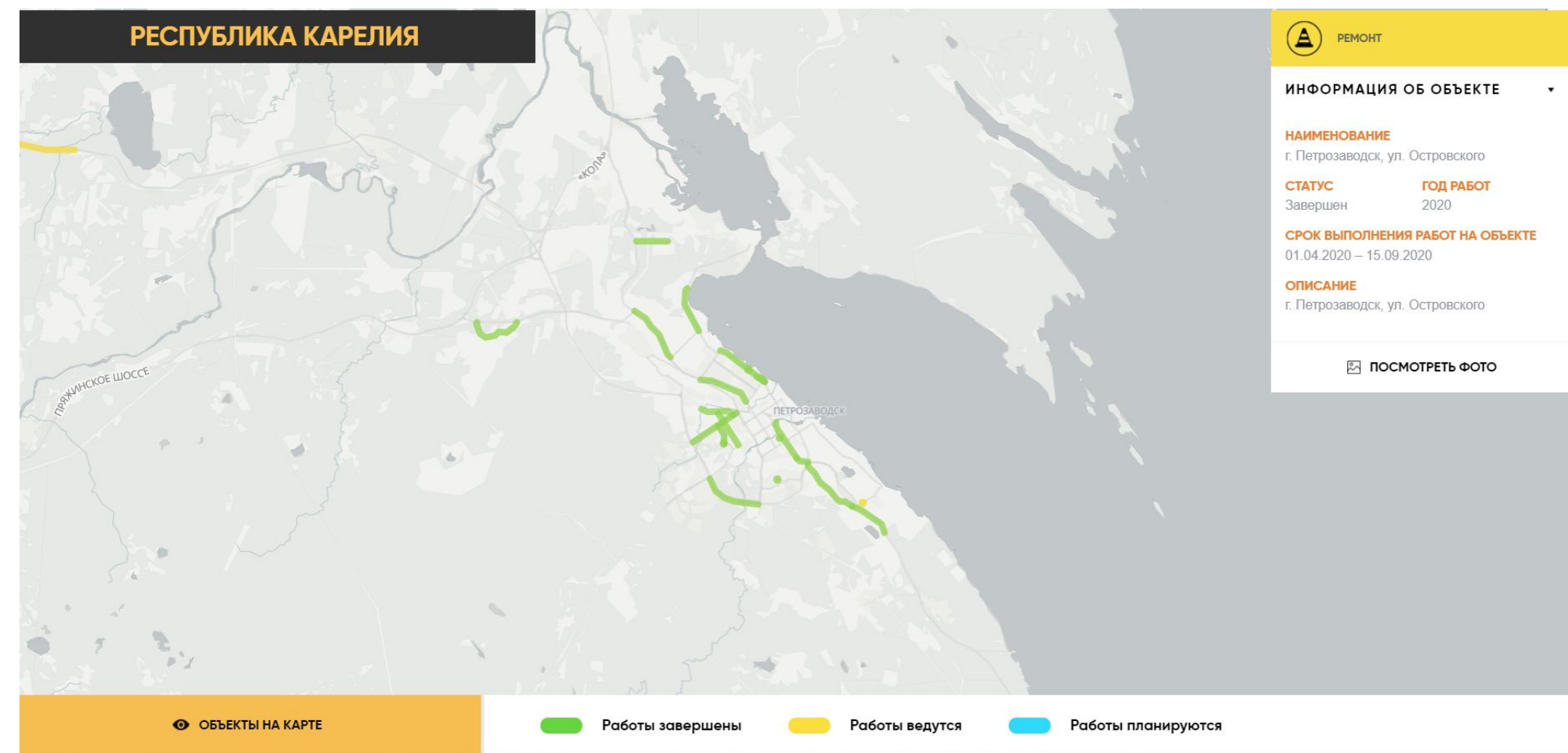


Задачи

Сбор и отбор списка
завораживающих природных
мест по регионам
(завораживающее природное
место определяется
принципом «вау!! или не
вау...»)

Разработка критериев, по
которым будет оценено
каждое природное место
по доступности,
развитости и пр.

Подготовка и публикация
сайта с картой и
инфографиками по каждому
из выбранных природных
объектов



Пример интерактивной карты
(Нац. проект Дороги)

Целевая аудитория



Туристы (граждане и гости страны)

Представители государственной и муниципальной
власти

Ростуризм, турфирмы, тревел-блогеры и т.д.

Ожидаемые результаты

ознакомиться с интерактивной картой РФ с отмеченными “ВАУ” местами и оценкой каждого места по разработанным критериям (качество дорог, инфраструктура на месте и пр.);

получить комплексную информацию по каждому субъекту РФ, куда можно обратиться с жалобой или предложением по тому или иному природному объекту к компетентным органам;

ознакомиться с функцией тепловой карты региона, которая бы показывала степень развитости и доступности природных

мест субъекта РФ

Создан полноценный
информационный портал,
где можно:




воспользоваться диалоговым окном, где любой желающий мог бы оставить свои предложения по улучшению того или иного природного места (данная информация была бы в общем доступе)

делиться своими фотографиями “Вау” природных мест и предлагать новые объекты

Узнать информацию о тревел-блогерах, государственных и негосударственных

организациях, конкурсах, экспедициях и пр. инициативах, цель которых – развитие внутреннего туризма и

Рускеала



Республика Карелия



Девственные леса Коми



Первый природный
объект ЮНЕСКО в
России



Куршская коса



Калининградская область

