



Агроэкожүйе

Орындаган: Осер Балнур.

Тексерген: Рысмаганбетова А.



Агроэкожүйе (агробиоценоз) – ауыл шаруашылығы өнімдерін өндіру мақсатымен адам үнемі реттеп отыратын жасанды (егістік, жайылым бақ, жүзімдіктер, т.б.), тұрақсыз жүйе. Табиғи биоценоздардан А. – тірі организмдердің әр түрлілігі күрт төмендеген түрлер жасанды сұрыптау арқылы реттелуімен ерекшеленеді. Бұлардың табиғи экожүйемен салыстырғанда биол. өнімділігі жоғары болады. Дақылдардан мол өнім алу үшін а. ш-н механикаландыруды ұлғайтып, минералды тыңайтқыштар, пестицидтерді көп пайдалану, жиі сугару қажет. Мұндай жағдайдан кейін а. ш. өндірісі қоршаған ортаға теріс әсерін тигізеді. А-ге адамның шаруашылық іс-әрекетінің жағымсыз әсерін азайту үшін агротехниканың табиғат қорғайтын шараларын қолданған жөн. Бұл топырақ жамылғысындағы қоректік заттардың тепе-теңдігін, жайылымның өнімділігін, биол. алуан түрліліктің біршама жоғары болуын, т.б. сақтайтын тұрақты экожүйе құруға мүмкіндік береді. Бір сөзбен айтқанда, А-ні жердің жалпы табиғи ландшафтының құрамды бөлігіне айналдырады.





Оңтүстік Қазақстан облысы – Қазақстан Республикасының оңтүстігіндегі әкімшілік-аумақтық бөлік. 1932 жылы 10 наурызда құрылған. 1962 – 92 жылы Шымкент облысы деп аталды. Аумағы 117,3 мың км². Тұрғыны 2 788 653 адам (2015ж). Орталығы – Шымкент қаласы Солтүстігінде Қарағанды, шығысында Жамбыл, батысында Қызылорда облыстарымен, оңтүстігінде Өзбекстан Республикасымен шектеседі. Облыс құрамында 11 әкімшілік аудан, 4 қалалық әкімдік, 7 қала (Шымкенттен басқа), 13 кент, 171 ауылдық округ, 932 ауыл бар.





Жер бедері. Оңтүстік Қазақстан облысының жер бедері негізінен жазық (орташа биіктігі 200 – 500 м). Солтүстігінде тасты-сазды Бетпақдала шөлінің оңтүстік-батысы, Ащыкөл ойысы, Тоғызкентау жоны, Шу өзенінің төменгі ағысы және Мойынқұм құмды алқабының батыс бөлігі орналасқан. Облыстың орталық бөлігін Қаратау жотасы солтүстік-батыстан оңтүстік-шығысқа қарай екіге бөліп жатыр. Оның ең биік жері – Бессаз (Мыңжылқы) тауы (2176 м). Қаратаудың оңтүстік-шығысында Боралдай (1400 – 1600 м) жотасы орналасқан. Облыс жерінің оңтүстік-шығысын Батыс Тянь-Шань-ның сілемдері (Өгем жотасы), Қаржантау (2800 – 2900 м), Қазығұрт тауы (1700 м), Талас Алатауының батыс сілемдері – Кіші Ақсу (2577 м), Алатау (3137 м) таулары қамтиды. Облыстың ең биік жері – Сайрам шыңы (4299 м). Оңтүстік-батысында Қызылқұм құмы, Қарақтау тауы (388 м), оңтүстігінде Шардара даласы, Ызақұдық құмы, Қауынбай молда (321 м), Белтау (592 м) жоталары, қиыр оңтүстігін Мырзашөл алып жатыр.






Облыстың жазық бөлігінде топырақ жамылғысын сұр, сортаңды сұр, бозғылт сұр, құмды, құмдақты топырақ құрайды. Тау етегінде шалғындық, таудың қызыл қоңыр топырағы таралған. Негізінен шөл белдеміне тән өсімдік жамылғысы қалыптасқан. Сексеуіл, жүзгін, жусан, күйреуік, бұйырғын, ши, жантақ, еркекшөп; Сырдария, Шу өзенінің аңғарларында жиде, жыңғыл, тал; тау етегінде бетегелі-жусанды дала, тауларында жеміс ағаштары, арша, альпілік шалғын өседі. Жануарлардан қасқыр, түлкі, қоян, қарсақ, елік, арқар, таутеке, жабайы шошқа, қоңыр аю, барыс, сусар, борсық, шөлді аймақтарда бауырымен жорғалаушылардың түрлері тіршілік етеді. Құстардан ұлар, кекілік, бүркіт, шіл, торғайдың көптеген түрлері мекендейді. Табиғи өсімдіктерді, жануарлар дүниесін сақтап қалу үшін Төле би, Түлкібас аудандары аумағында мемлекеттік Ақсу – Жабағылы қорығы (1926) ұйымдастырылған.





Оңтүстік Қазақстан облысы – республикадағы өнеркәсіп пен ауыл шаруашылығының барлық салалары дамыған, еңбек ресурстары жеткілікті аймақ. Облыс кәсіпорындары Қазақстандағы барлық өнеркәсіп өнімдерінің 5,9%-ын өндіреді. Елімізде шығарылатын трансформаторлардың 98,6%-ы, фармацевтикалық препараттардың 70,1%-ы, минералды және газды сулардың 51,5%-ы, мотор майының, бензиннің 38,9%-ы, рафинатты қорғасынның 23,6%-ы, сыраның 23,6%-ы, цементтің 19,7%-ы, экскаватор, мақта талшығы, мақта майының барлығы дерлік Оңтүстік Қазақстан облысында өндіріледі. Облыс тері шикізаты, жеміс, көкөніс, жүзім, бақша, макарон өнімдерінің ірі өндірушісі болып табылады.





Облыстың ауыл шаруашылығына жарамды жерінің аумағы 10,3 млн га, оның ішінде жыртылатын жер аумағы 0,8 млн га. Ауыл шаруашылығында 63,3 мың шаруа (фермер) қожалығы, 956 ӨК, 6 АҚ, 608 ЖШС жұмыс істейді. Олар жалпы респ. ауыл шаруашылығы өнімінің 12,2%-ын береді. Ауыл шаруашылығының басты саласына стратегиялық маңызы бар мақта өсіру мен өндіру жатады.

Оның егіс көлемі 170 мың га-ға (егіс көлемінің 30%-ы) жетті. Шитті мақтаны өңдеумен жылдық қуаты 650 мың тонналық 19 мақта зауыты айналысады. Олар облыстың Мақтаарал, Сарыағаш, Шардара ауданында және Түркістан қалалық әкімдігі жерінде орналасқан. Облыс әкімшілігі 2003 жылдың соңында мақта иіру фабрикаларының құрылысын бастады. Егіннің орташа жылдық өнімі: бидай – 400 мың т, күріш – 10 мың т, шитті мақта – 360 мың т, көкөніс – 400 мың т, бақша өнімдері – 291 мың т, картоп – 115 мың т. 2004 ж. мал саны: ірі қара – 603 мың, қой-ешкі – 3 млн., жылқы – 119 мың, түйе – 14 мың, құс – 1,8 млн., шошқа – 22 мың басқа жетті.



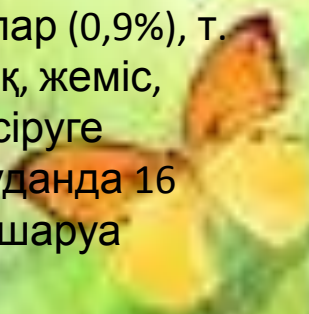


Сарыағаш ауданы 1939 жылы құрылған. Оңтүстік Қазақстан облысының ең ірі аудандарының бірі болып саналады. Қазіргі кезде 7613 шаршы километр аумағы бар ауданда 40-тан астам ұлт өкілдерінен құралған 311,3 мыңнан астам халық тұрады. Ауданның әкімшілік-аумақтық құрылымында 1 қала, 1 поселке және 24 ауылдық округтер бар. Сарыағаш аудан әкімдігі 1992 жылы ақпан айында құрылған. Бүгінге ауданда 13 бөлім қызмет атқаруда. қызмет атқаруда.



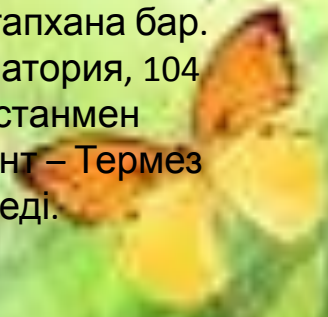


Сарыағаш ауданы – облыстың оңтүстік бөлігіндегі әкімшілік.-аумақтық бөлік. 1928 жылдары Келес ауданы болып құрылған. 1939 жылдан Сарыағаш аталады. Жерінің аумағы 7,7 мың км². Тұрғыны 226,7 мың адам (2003). Аудандағы 154 елді мекен 1 қалалық, 1 кенттік және 24 ауылдық округтерге біріктірілген. орталық – Сарыағаш қаласы Аудан жері негізінен төбелі, қырқалы жазықты келеді. Солтүстігін Белтау жотасы (592 м), батысын Ызақұдық құмы, Қауынбаймолда жотасы, оңтүстігін Шардара бөгені алып жатыр. Жер қойнауында мәрмәр, құм, бентонит балшығы, шипалы минералды суы барланған. Климаты континенттік, қысы жұмсақ, жазы ыстық, қуаң. Ауаның жылдық орташа темп-расы қаңтарда –2 – 3хС, шілдеде 24 – 28хС. Жауын-шашынның жылдық орташа мөлшері 200 – 300 мм. Ауданның батысын бойлай Сырдария, Оңтүстік-шығысынан Келес, Құркелес, Ащысай өзендері ағып өтеді. Жері сұр топырақты және құмды келеді. Бетеге, жусан, жүзгін, баялыш, өзен бойларында қамыс, бұта, аралас ағаш өседі. Қасқыр, түлкі, қоян, саршұнақ, күзен, жылан мен кесірткенің түрлері кездеседі. Халқы көп ұлтты, басым көпшілігі қазақтар (86,9%), одан басқа өзбектер (4,1%), тәжіктер (2,7%), әзербайжандар (1,2%), орыстар (1,1%), татарлар (0,9%), т. б. ұлт өкілдері тұрады.. Сарыағаш. ауданында мақта, жүзім, көкөніс, астық, жеміс, бақша, картоп, қаракөл қойы, биязы жүнді қой, сүтті-етті мал, шошқа өсіруге маманданған 4 ұжымшар, 16 кеңшар, Мемлекеттік сұрыптау ст. болған. Ауданда 16 өнеркәсіп орны, 7077 агроқұрылым, оның ішінде: 101 заңды тұлға, 6976 шаруа қожалықтары бар.





Аудан аумағында «Сарыағаш шипажайы» АҚ, «Арман», «Алтын бұлақ – Р» демалыс орындары, балалар шипажайы бар. «Алекс» ЖШС – Қазақстан – Польша бірлескен кәсіпорны, «Демеу», «Әсем-ай», «Курорт – Барс – 2030» ЖШС-тері Сарыағаш шипалы суын құятын кәсіпорындар, «Мырзакент» АҚ, «Айша бибі» ӨК – мақта тазарту заводтың мақта талшығын өндіреді. «Сенім» ЖШС – тігін, тоқыма бұйымдарын шығарады. Сарыағаш ауданында жүзім шаруашылығын өркендету үшін «Жүзім» бағдарламасы жасалынған, бұл бағытта «Қабыланбек» шарап жасайтын компаниясы, «Дербісек – Бахус» ЖШС, «Назико» ЖШС, «Ақжол» АҚ-ның шарап з-ттары, жүзім өңдейтін 6 цех жұмыс істейді. Ауданның барлық егіс көлемінің үштен бір бөлігіне дәнді дақыл, 11,9%-на көкөніс, 17,3%-на мақта, 31,1%-на жүзімдік егілген. Облыстағы арпаның жалпы өнімінің – 9,5%, жүгерінің – 26,5%, күнбағыстың – 36,5%, картоптың – 30,5%, көкөністің – 26,4%, жемістің – 24,5%, жүзімнің 39,9% жиналады. Облыстағы темекі өсіретін бірден-бір аудан. Аудан ш-тарында облыстағы мүйізді ірі қара малдың – 10,4%, оның ішінде сиырдың – 12,5%, қой мен ешкінің – 13,7%, шошқаның – 3,7%, жылқының – 8,4% шоғырланған; түйе – 180, құс – 75,3 мың басты құрайды. Келес өзенінің бойында «Келес» ӨК-нің су электр ст. электр энергиясын өндіреді. Жалпы білім беретін 137 мектеп бар, оның 94-і орта, 15-і орталау, 28-і бастауыш және 2 спорт, музыка мектептері. Мәдени мекемелерден 290 мәдениет орт-тары мен 36 кітапхана бар. Денсаулық сақтау саласында 2 емхана, 4 аурухана, 24 отбасылық дәрігерлік амбулатория, 104 фельдш.-акушерлік пункт, туберкулезге қарсы диспансер жұмыс істейді. Өзбекстанмен шекаралас Жібек жолы ауылында кеден бекеті орналасқан. Аудан жерінен Шымкент – Термез Халықаралық автомобиль магистралі, Орынбор – Ташкент темір жолы өтеді.





Климаты континенталды, қысы жылы (-100С төңірегінде), жазы ыстық (+400С-қа жетеді).
Өсімдіктердің өсіп-өну мерзімі 220-320 тәулік. Атмосфералық жауын шашындардың орташа жылдық мөлшері 80-300 мм-ге дейін жетеді.

Аудан аумағынан сулы Келес және Құр Келес өзендері ағып өтеді.


Аудан аумағында аты Қазақстан Республикасынан тыс жерлерге де мәлім «Сарыағаш шипажайы» МҚК, «Алтын-Бұлақ», «Арман» санаториясы, «Ана мен бала» шипажайы сияқты 10 демалыс аймағы бар.

Ауданның бірден-бір табиғи байлығы жер асты минералды емдік-ас сулары болып табылады.

Қазіргі кезде 55 термальды су скважиналарының барлығы аудан мекемелері мен тұрғындарына қызмет көрсетуде.

Аудандағы ірі, орта және шағын әртүрлі меншіктегі кәсіпорындардың өнім шығарып тұрғандары 46% құрайды.

Өнеркәсіп саласы бойынша негізінен Сарыағаш минералды су құю (28.4%) және жеңіл өнеркәсіп (24.7%) салалары бар. Атап айтқанда «Алекс» ЖШС-минералды су құю өндірісі, «Айша-Бибі» ЖШС-мақта талшықтары өндірісі, «АВК Капланбек» АШК-жоғары сапалы шарап өнімдері, «Сенім» ЖШС-жеңіл өнеркәсіп өнімдерін өндіреді. «Әуес», «Жылға-Агро» ЖШС-тері - бидай ұнын экспортқа шығаруда. «Дина-Н» ЖШС-құрылыс материалдарының 8 түрін шығаруда.





Сарыағаш ауданы

Елі	<u>Қазақстан</u>
<u>Қазақстан әкімшілік бірліктері</u>	<u>Оңтүстік Қазақстан облысы</u>
Аудан орталығы	<u>Сарыағаш</u>
Жұрты (2010 ^[1])	
— Бүкілі	284 545
Уақыт белдеуі	+6 (<u>UTC+6</u>)





Кызыл аскер ауылы

