



# ЭКОНОМИКО– ГЕОГРАФИЧЕСКОЕ ПОЛОЖЕНИЕ

# ХОРВАТИИ

Презентацию подготовила  
Студентка 1 курса  
Группы БД-1.1  
Босс Мия

# ОБЩИЕ СВЕДЕНИЯ:

- Название: Хорватия
- Площадь: 56 594 км<sup>2</sup>
- Столица: Загреб
- Форма правления:  
парламентская республика.
- Административное деление:  
Хорватия разделена на 20 округов — жупаний.



# ОБЩИЕ СВЕДЕНИЯ:

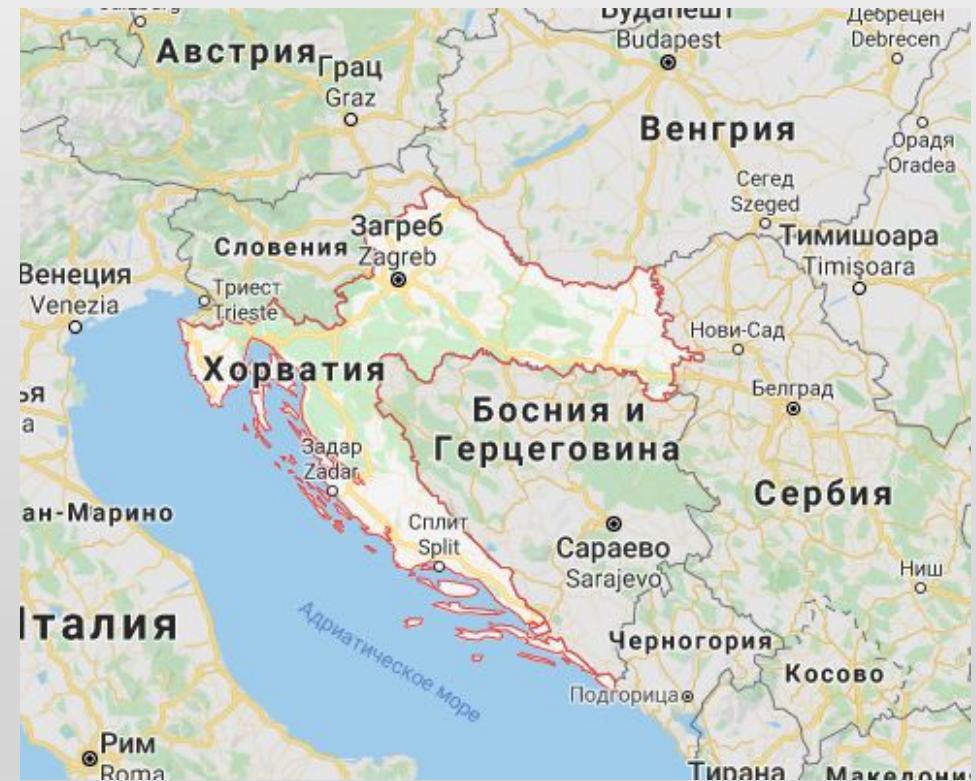
- Республика Хорватия - унитарное, неделимое, демократическое и социальное государство.
- Высшие органы власти: правительство Республики Хорватия (правительство состоит из премьер-министра, одного или нескольких вице-премьеров и министров).



# ГЕОГРАФИЧЕСКОЕ ПОЛОЖЕНИЕ:

Хорватия – независимое государство Балканского полуострова, расположенное на северо-восточном побережье Адриатического моря.

Страна граничит с Сербией и Черногорией (восток), Венгрией (север), Словенией (северо-запад), Боснией и Герцеговиной (юго-восток).



# ЭКОНОМИКО-ГЕОГРАФИЧЕСКОЕ ПОЛОЖЕНИЕ:

Ведущие отрасли промышленности Хорватии: нефтехимическая, химическая, электронная и электротехническая, текстильная, пищевая, фармацевтическая, деревообрабатывающая.

Основная житница страны – ее северо-восточные районы, где выращивают пшеницу, кукурузу, сою, сахарную свеклу, лен, коноплю, картофель, подсолнечник, кормовые культуры.

В низкогорьях и на склонах холмов занимаются садоводством (в основном яблоки и сливы), виноградарством.







# ЭКОНОМИКО-ГЕОГРАФИЧЕСКОЕ ПОЛОЖЕНИЕ:

- Немаловажной является и промышленность судостроения. Страна является одной из ведущих государств в судостроительстве.
- Туризм весьма развитая ниша в Хорватии, она также очень важна для экономического развития страны.



# ГЕОПОЛИТИЧЕСКОЕ ПОЛОЖЕНИЕ:

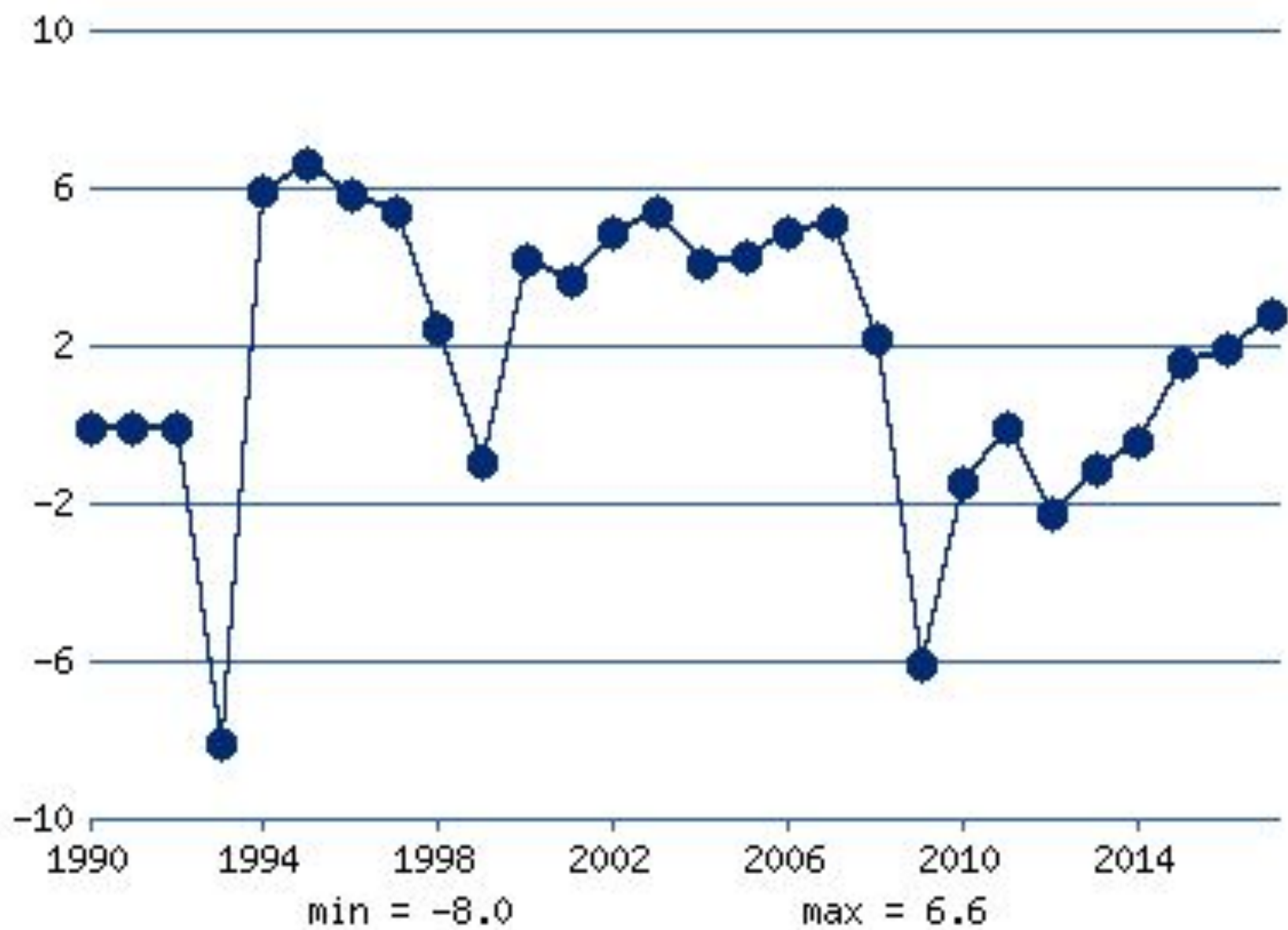
- **Хорватия** — балканская страна, «жемчужина Адриатики». После германской и итальянской оккупации Югославия в 1941 году была разделена по национальному признаку на православную Сербию и католическое Независимое Хорватское Государство. Последствия оказались самыми трагическими как для балканских народов, так и для оккупантов. Хорватские фашисты (усташи) проявили себя в бесчисленных массовых зверствах, уничтожении сербов и мусульман в лагерях смерти и расстрелах мирного населения. По сравнению с великохорватским национализмом османское иго выглядело как земной рай. В результате Германия получила невиданные по масштабам освободительное движение, сдерживающее значительные силы вермахта.





# ГЕОПОЛИТИЧЕСКОЕ ПОЛОЖЕНИЕ:

- С провозглашения независимости Хорватии начался распад Югославии. В Западных Балканах углубляется экономическое неравенство между западнохристианской (католической) Хорватией и православными странами. В Хорватии за десять лет осталось мало признаков социализма. Страна, несмотря на войну, превысила уровень ВВП 1990 г. Прямые иностранные инвестиции (около 8 млрд. долларов) из Германии и других западноевропейских стран преобразили Хорватию, однако внешний долг составил в 2004 году 30 млрд. долларов, безработица — около 20 %. В 2006 г. страну посетило 9 млн. иностранных туристов.





# ГЕОПОЛИТИЧЕСКОЕ ПОЛОЖЕНИЕ:

- Хорватия занимает одно из первых мест в мире по экологии, качеству морской и питьевой воде, безопасности, что сделало страну особо привлекательной для западных туристов, в первую очередь немцев, австрийцев и итальянцев. «Голубой флаг» ЮНЕСКО имеют многие морские курорты в Далмации. Хорватия достигла успехов в реализации проектов международных транспортных коридоров. Здесь за годы после войны построено современных автобанов больше чем в самой протяженной стране мира (России). Платные автобаны являются гарантией выплаты внешнего долга не только за счет денег местных налогоплательщиков, но и туристов из зарубежных стран.

# ПРИРОДНЫЕ УСЛОВИЯ:

- Значительная территория государства находится на высоте (около 500 метров выше уровня моря). Территорию Хорватии можно разделить на ту, что находится посреди континента и ту, что расположена непосредственно у Адриатического моря.
- Центр и западная территория Хорватии - это Динарское нагорье. В этих районах можно часто встретить различные пещеры и воронки. На территории страны есть 49 пещер длина которых достигает 250 метров, около четырнадцати достигают длины свыше пятисот метров и всего 3 пещеры простираются на длину более километра. Самая высокая точка Хорватии - гора Динара. Она имеет высоту в 1831 метр.



# КЛИМАТ:

Климатические условия различных регионов страны весьма разнообразны. В северо-западной и восточной Хорватии климат — умеренно-континентальный и континентальный. Зимой морозы слабы, но иногда идёт снег, весна и осень продолжительны и дождливы, лето жаркое, временами засушливое. В горных районах климат характерен для среднегорья — холодные и снежные зимы, тёплое лето. На побережье и островах климат средиземноморский — дождливая и бесснежная зима, длинное и жаркое лето, мягкие весна и осень.





# РЕСУРСЫ:

- нефть,
- немного угля,
- бокситы,
- низкокачественная железная руда,
- кальций,
- гипс,
- природный асфальт,
- кварц,
- слюда



# НАСЕЛЕНИЕ И ТРУДОВЫЕ РЕСУРСЫ:

- Численность: 4,076 миллиона человек
- Возрастная структура:
  - ▣ 0-14 лет: 15.1 %
  - ▣ 15-64 года: 68.1 %
  - ▣ старше 65 лет: 16.9 %
- Темпы роста населения: -0,9% в год
- Рождаемость: 9.57 родившихся на 1000 человек
- Смертность: 11.99 смертельных случаев на 1000 человек



# НАСЕЛЕНИЕ И ТРУДОВЫЕ РЕСУРСЫ:

- Соотношение полов:
  - ▣ при рождении: 1.06 мужчин/женщин
  - ▣ до 14 лет: 1.05 мужчин/женщин
  - ▣ 15-64 года: 0.99 мужчин/женщин
  - ▣ старше 65 лет: 0.66 мужчин/женщин
  - ▣ общее число населения: 0.93 мужчин/женщин
- Уровень образования:

распространение: люди старше 15 лет, умеющие читать и писать

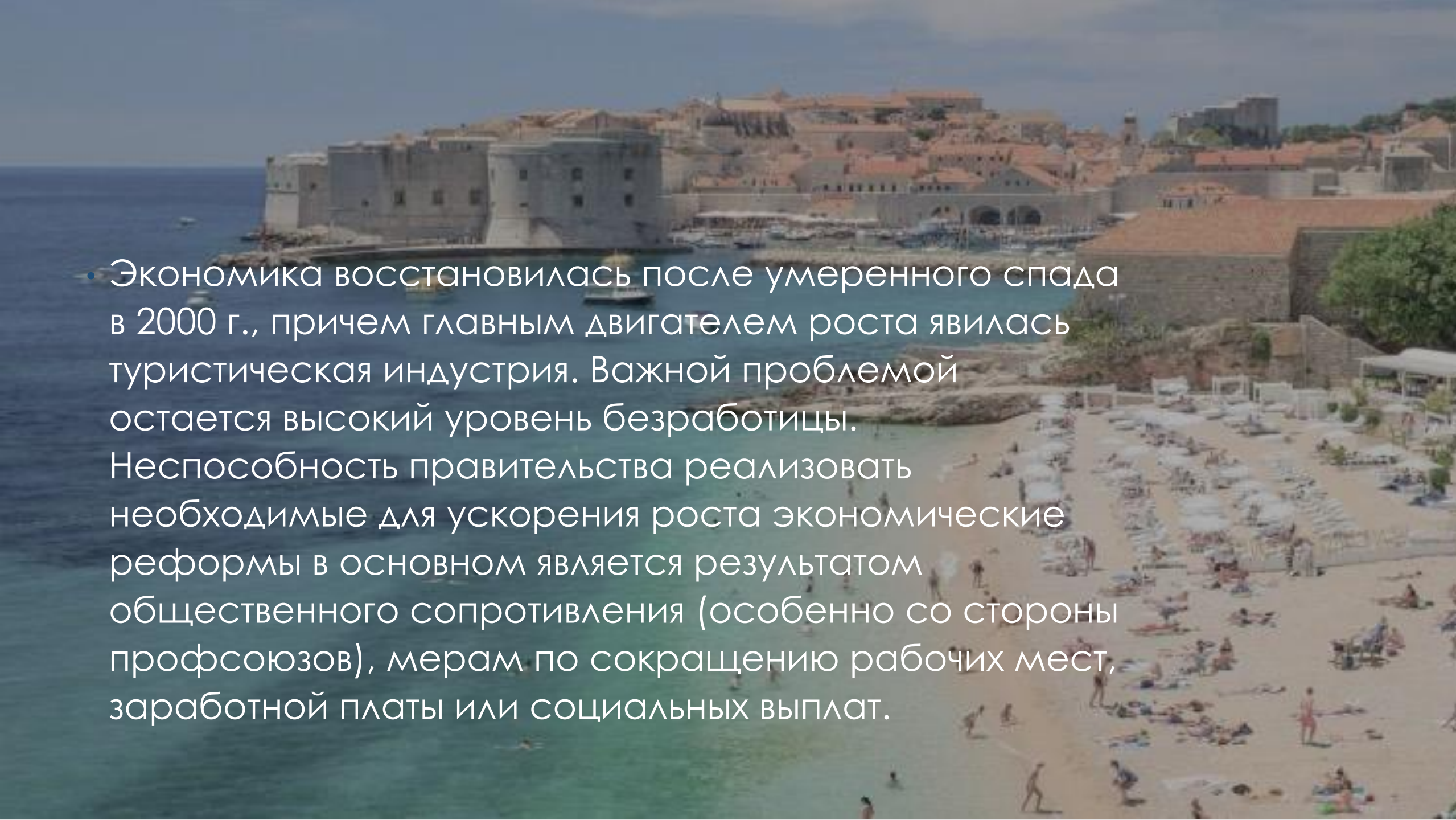
  - ▣ все население: 98.1 %
  - ▣ мужчины: 99.3 %
  - ▣ женщины: 97.1 %





# ОСОБЕННОСТИ ФОРМИРОВАНИЯ И РАЗВИТИЯ ТЕРРИТОРИИ, ХОЗЯЙСТВЕННОГО КОМПЛЕКСА:

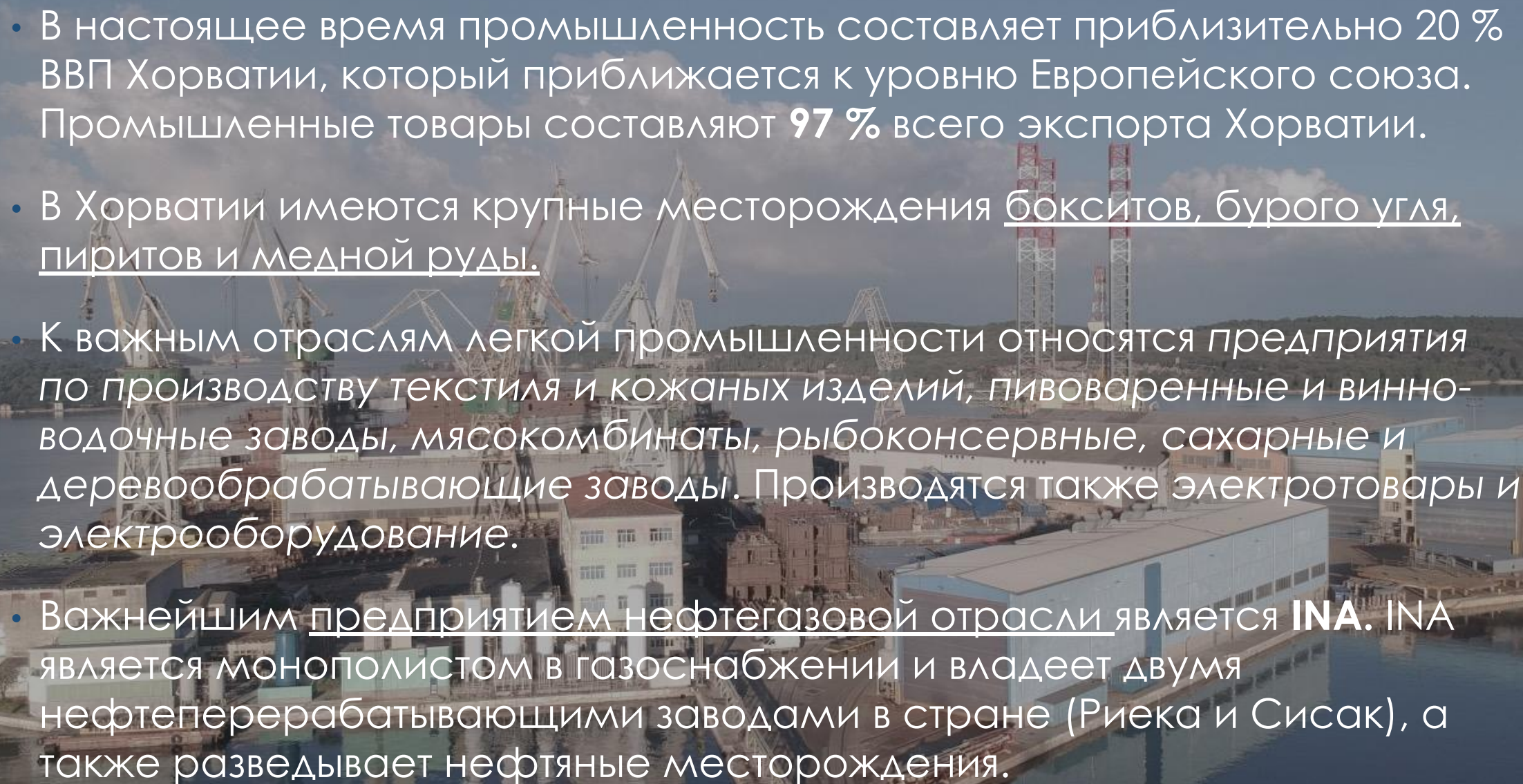
- До распада Югославии Хорватия была второй после Словении по благосостоянию и индустриальному развитию областью Югославии со среднедушевым производством примерно на треть выше югославского. Независимая Хорватия столкнулась со значительными экономическими трудностями по нескольким причинам: длительное плохое управление экономикой коммунистами, разрушенные в гражданской войне фабрики, мосты, линии электропередачи, здания, большое количество беженцев и переселенцев (как хорватов, так и боснийцев), разрыв экономических связей. Западная помощь и инвестиции, особенно в туризм и нефтяную промышленность, должны помочь возрождению.

- 
- Экономика восстановилась после умеренного спада в 2000 г., причем главным двигателем роста явилась туристическая индустрия. Важной проблемой остается высокий уровень безработицы. Неспособность правительства реализовать необходимые для ускорения роста экономические реформы в основном является результатом общественного сопротивления (особенно со стороны профсоюзов), мерам по сокращению рабочих мест, заработной платы или социальных выплат.

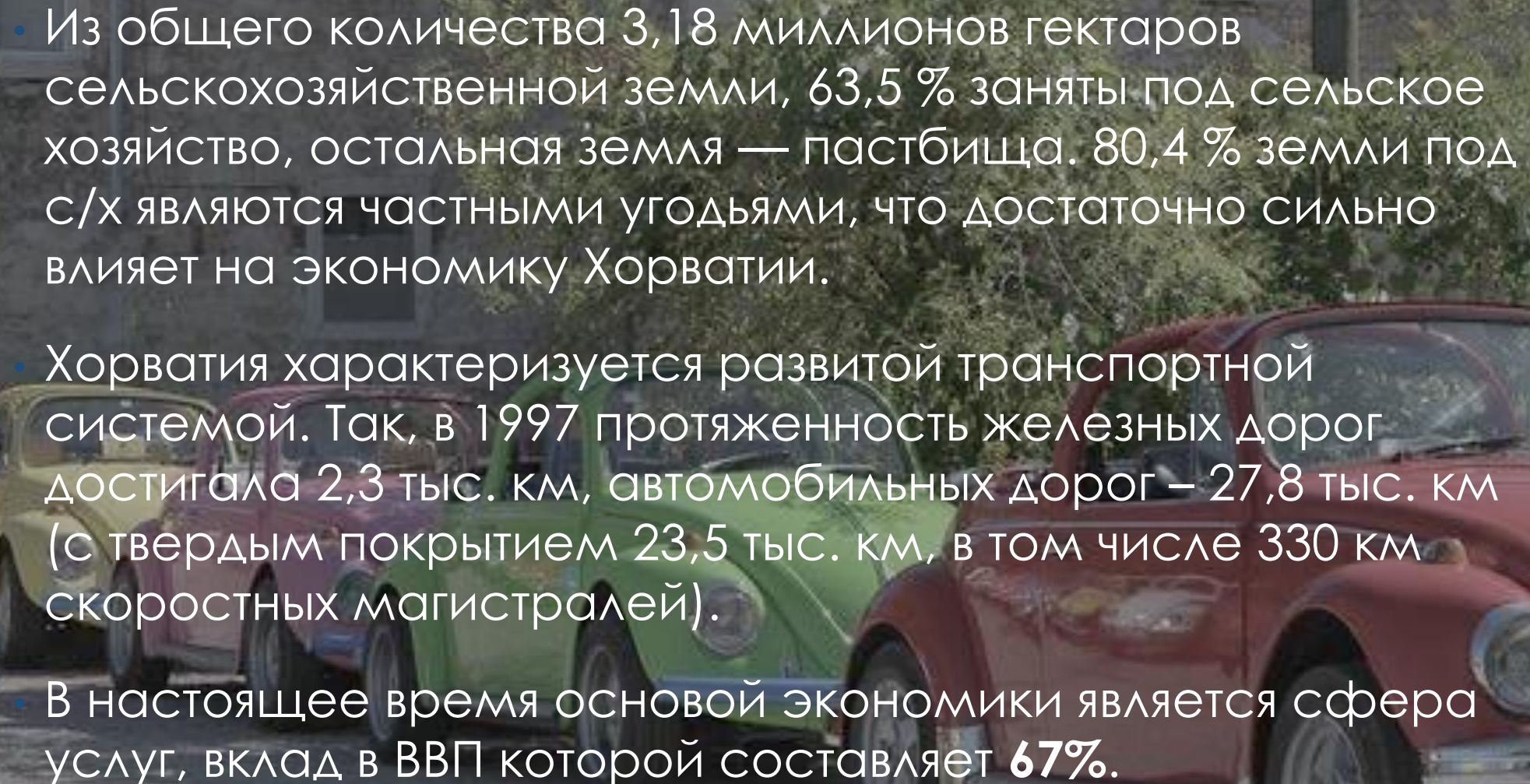
# ГЕОГРАФИЯ ОТДЕЛЬНЫХ ОТРАСЛЕЙ ХОЗЯЙСТВЕННОГО КОМПЛЕКСА:

- В связи с тем, что Хорватия имеет **небольшие** нефтяные и газовые залежи, страна сильно зависит от импорта топлива. Хорватия имеет **11 гидроэлектрических сооружений** и **8 тепловых электростанций**. Производство электричества в настоящее время растёт намного медленней, чем ВВП.
- В настоящее время основными отраслями Хорватии являются сельское хозяйство, производство пищевых продуктов, ткани, древесины, обработка металлов, химическая и нефтяная промышленности, судостроение и туризм.



- 
- В настоящее время промышленность составляет приблизительно 20 % ВВП Хорватии, который приближается к уровню Европейского союза. Промышленные товары составляют **97 %** всего экспорта Хорватии.
  - В Хорватии имеются крупные месторождения бокситов, бурого угля, пиритов и медной руды.
  - К важным отраслям легкой промышленности относятся предприятия по производству текстиля и кожаных изделий, пивоваренные и вино-водочные заводы, мясокомбинаты, рыбоконсервные, сахарные и деревообрабатывающие заводы. Производятся также электротовары и электрооборудование.
  - Важнейшим предприятием нефтегазовой отрасли является **INA**. INA является монополистом в газоснабжении и владеет двумя нефтеперерабатывающими заводами в стране (Риека и Сисак), а также разведывает нефтяные месторождения.



- 
- A row of colorful Volkswagen Beetles (yellow, purple, green, and red) parked on a street in front of a stone building. The text is overlaid on the image.
- Из общего количества 3,18 миллионов гектаров сельскохозяйственной земли, 63,5 % заняты под сельское хозяйство, остальная земля — пастбища. 80,4 % земли под с/х являются частными угодьями, что достаточно сильно влияет на экономику Хорватии.
  - Хорватия характеризуется развитой транспортной системой. Так, в 1997 протяженность железных дорог достигала 2,3 тыс. км, автомобильных дорог – 27,8 тыс. км (с твердым покрытием 23,5 тыс. км, в том числе 330 км скоростных магистралей).
  - В настоящее время основой экономики является сфера услуг, вклад в ВВП которой составляет **67%**.

# ВНЕШНЕЭКОНОМИЧЕСКИЕ СВЯЗИ:

- Во внешнеэкономической сфере приоритеты отданы западным странам, на долю которых приходится 52,7% хорватского экспорта и 55,9% импорта.
- Внешнеторговый оборот Хорватии характеризуется заметным дисбалансом (в пользу экспорта), преодолеть который правительству не удастся. Основными партнерами Хорватии являются государства ЕС (лидируют Италия и Германия).
- Основные партнеры по экспорту – Италия (18%), Германия (15,7%), Босния и Герцеговина (12,8%), Словения (10,6%), Австрия (6,2%). Импорт составил 7,8 млрд. долл. Хорватия ввозит машины, транспортное и электрооборудование, топливо и горючесмазочные материалы, продовольствие. Основные партнеры по импорту – Германия (18,5%), Италия (15,9%), Россия (8,6%), Словения (7,9%), Австрия (7,1%), Испания.



# ФОРМА ТЕРРИТОРИАЛЬНОЙ ОРГАНИЗАЦИИ:

- Хорватия - *унитарное государство*.  
Основная административно-территориальная единица - **жупания**.

## Внутренние различия:

Территорию Хорватии можно поделить на три основных геоморфологических региона: *побережье Адриатического моря*, *Среднедунайская низменность* и *Динарское нагорье*.





# ПРОБЛЕМЫ РАЗВИТИЯ:

1. Высокий уровень безработицы
2. Экспорт превышает импорт
3. Замедленный рост
4. Чрезмерные государственные расходы



## ВЫВОД:

- Благодаря своему географическому расположению Хорватия имеет выход к другим странам ЕС, что позволяет осуществлять экспорт (и импорт). В товарной экспортной структуре Хорватии преобладает продукция перерабатывающей промышленности. Особое значение в Хорватии придаётся наращиванию экспортного потенциала.
- Хорватия обладает высокопродуктивным сельским хозяйством, которое удовлетворяет потребности страны в основных продовольствиях.
- Ещё одной важной отраслью экономики Хорватии является туризм.

## ДААННЫЕ НА 2020:

- Темпы прироста населения равны -0.092 %
- ВВП на душу населения - **15870** USD
- Уровень безработицы - **9.4** %
- Инфляция - **1.5** %