

ФИЗИКО-  
ГЕОГРАФИЧЕСКОЕ  
РАЙОНИРОВАНИЕ РОССИИ



Физико-географическое районирование (ФГР) – это выделение существующих природных территориальных комплексов различных рангов в их своеобразии и соподчиненности.

Природно-территориальный комплекс (ПТК) – это исторически обусловленные и территориально ограниченные закономерные сочетания взаимосвязанных компонентов природы

Система таксономических единиц ФГР:

1. Физико-географическая страна - 13
2. Зона (для равнинные стран) или горная область (для горных стран) - 71
3. Провинция - 265
4. Район
5. Урочище
6. Местность


Физико-географическая страна – это обширная часть материка, соответствующая крупной тектонической структуре и единая в орографическом отношении, характеризующаяся общностью циркуляционных процессов и структурой географической зональности (или высотной поясности)

Выделяют 12 стран:

Равнинные: Островная Арктика, Карело-Кольская, ВосточноЕвропейская (Русская) равнина, Западная Сибирь, Средняя Сибирь

Горные: Уральская, Крымо-Кавказская, Алтайско-Саянская, Байкальская, Северо-Притихоокеанская

Смешанные: Северо-Восточная Сибирь, Амуро-Сахалинская



# Физико-географическое районирование России



# Крупнейшие ПТК России

В основе выделения крупных ПТК на территории России лежат различия в геологическом строении и рельефе, а так же существенные климатические различия.

По этим признакам ученые обычно выделяют на территории России:

1. Русскую (Восточно-Европейскую) равнину.
2. Северный Кавказ.
3. Урал.
4. Западно-Сибирскую низменность или равнину.
5. Среднюю Сибирь.
6. Северо-Восток Сибири.
7. Пояс гор Южной Сибири.
8. Дальний Восток.



# РУССКАЯ РАВНИНА (ВОСТОЧНО – ЕВРОПЕЙСКАЯ)

- ✓ Площадь составляет около 3 млн км<sup>2</sup>
- ✓ Средняя высота около 150 м
- ✓ Восточно-Европейская равнина - одна из величайших равнин мира.
- ✓ Среди всех равнин России только она выходит к двум океанам.
- ✓ Богата разнообразными природными ресурсами.
- ✓ На равнине протекают крупные реки, такие, как Волга и Ока.
- ✓ Самый полный набор природных зон по сравнению с другими природными районами страны.



Географическое положение Северного Кавказа охватывает территорию Предкавказья и северный склон Большого Кавказа. К этому региону относят также часть южного склона Большого Кавказа на западе. На западе омывается Черным и Азовским морями, а на востоке Каспийским. Площадь территории занимает приблизительно 5% от площади России.



# ГЕОГРАФИЧЕСКОЕ ПОЛОЖЕНИЕ УРАЛА



Простирается от берегов Северного Ледовитого океана на севере до полупустынных районов Казахстана на юге: на протяжении более 2500 км он разделяет Восточно-Европейскую и Западно-Сибирскую равнины.



# Географическое положение

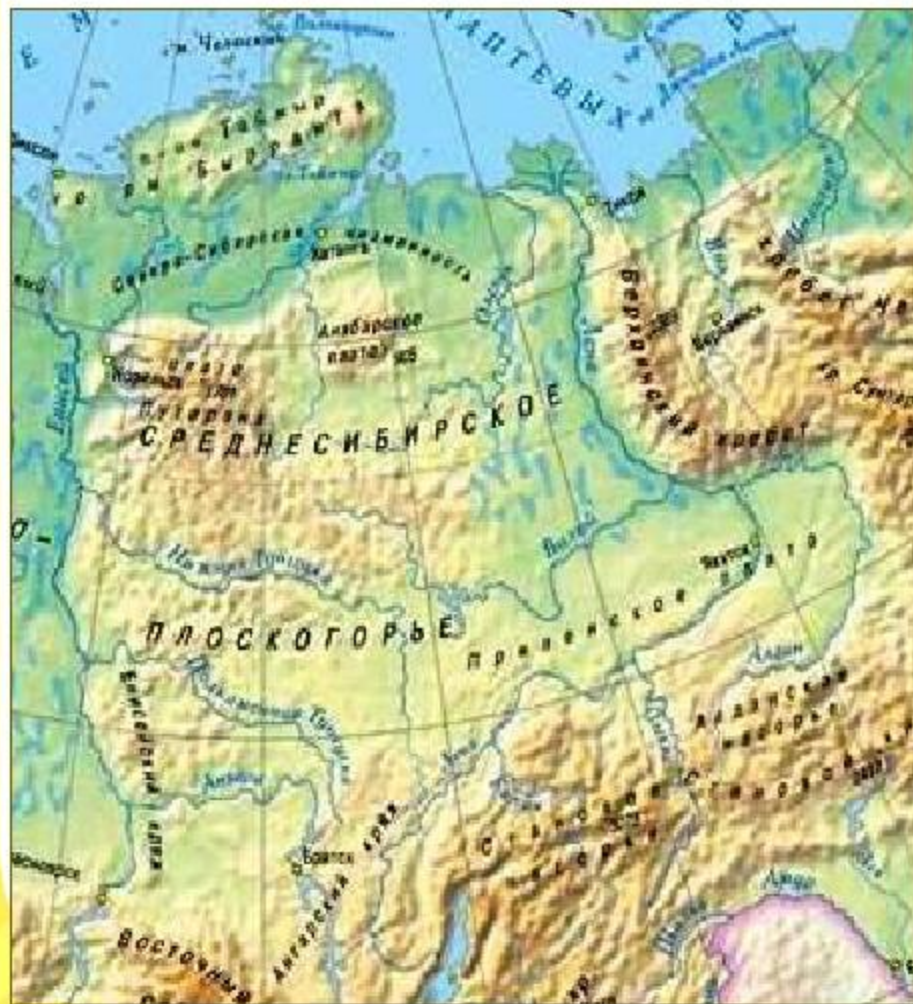
РОССИЯ. ФИЗИЧЕСКАЯ КАРТА

Западно-Сибирская равнина занимает всю западную часть Сибири от Уральских гор на западе до Среднесибирского плоскогорья на востоке.

Площадь равнины составляет около 3 миллионов км<sup>2</sup>; её протяжённость с севера на юг — 2500 км, а с запада на восток — 1900 км. Расположение хребта с запада на восток

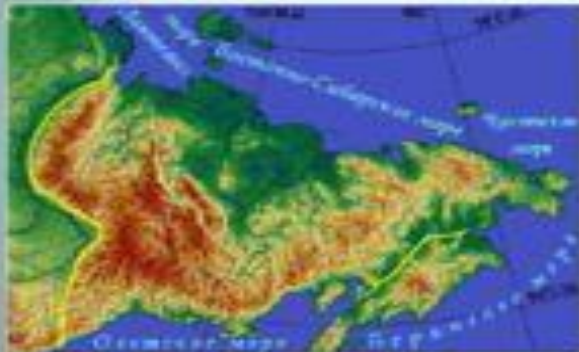


# Географическое положение



- Средняя Сибирь,  $S = 4$  млн. км, расположена в Азии между долиной Енисея с запада, Верхоянским хребтом с востока, морями Карским и Лаптевых с севера и с юга - горами Южной Сибири.
- Находится самая северная точка Евразии и России – мыс Челюскин.
- В центре региона, на юго-восточном берегу оз. Виви, находится географический центр России.
- Протяжённость с севера на юг — 2800 км, с запада на восток — 2500 км.

## Географическое положение



### Северо-Восточная Сибирь

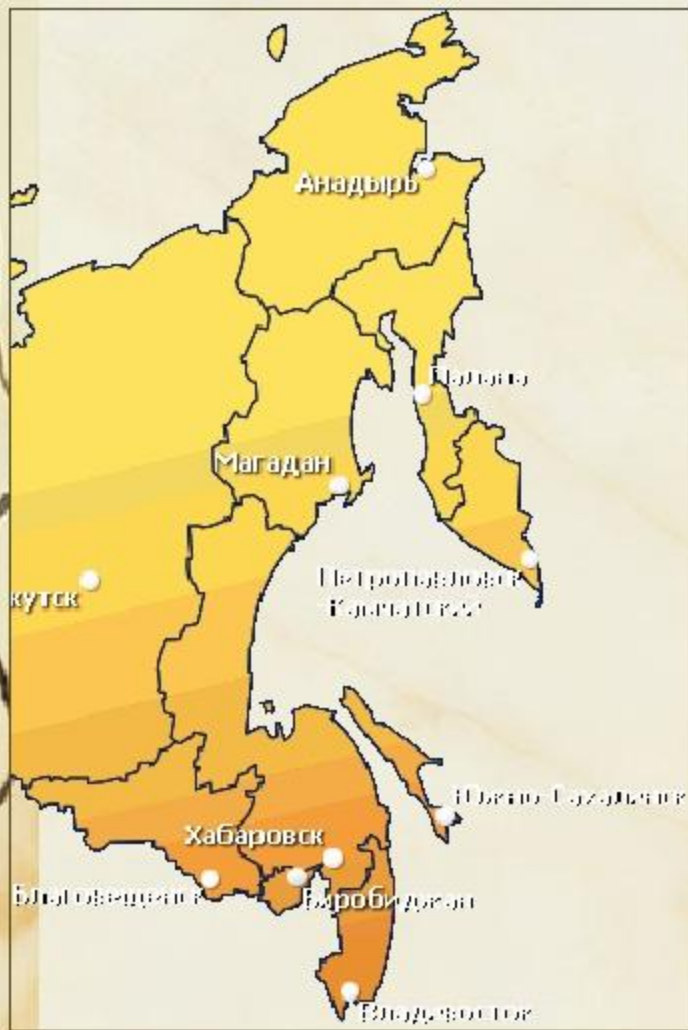
- - это обширная территория, простирающаяся от западных предгорий Верхоянского хребта до Чукотского нагорья на востоке.
- Площадь 1,5 млн. км<sup>2</sup>.
- Половина территории лежит севернее Полярного круга.

# Пояс гор Южной Сибири



- Алтай, Салаирский кряж, Кузнецкий Алатау, Саяны, хребты Прибайкалья и Забайкалья, Витимское плоскогорье, Становой хребет, Северо-Байкальское, Становое, Патомское, Алданское нагорья- образовались в результате складкообразовательных движений.
- Территория разбита глубокими тектоническими разломами разного времени. Новейшие тектонические движения создали складчато- глыбовые горы.

# Географическое положение



- Территория Дальнего Востока протянулась вдоль побережья Тихого океана на 4500 км.
- Регион имеет самую протяженную среди регионов береговую линию – 17,7 тыс. км. (с островами).
- Здесь расположены самый крупный полуостров – Камчатка (350 тыс. км<sup>2</sup>.), крупнейший остров страны – Сахалин (76,4 тыс. км<sup>2</sup>.), архипелаг с наибольшим числом островов – Курилы и многие другие архипелаги и острова.