

# §27 Путешествуем по Африке

«Кто путешествует- живет!»

Г.Х. Андерсен



При изучении материков мы будем совершать воображаемые путешествия по каждому из них. Условимся, что путешествовать по Африке будем на маленьком самолёте, с борга которого можно хорошо разглядеть холмы, реки, поля, растения, животных, людей и их жилища.

*По природным условиям Африка довольно чётко подразделяется на четыре региона:*

✓ ~~Северная и Южная Африка~~ «сухая» Африка. Здесь господствуют топические пустыни, а по их внешним окраинам - сухолюбивые (средиземноморские) леса.

✓ ~~Центральная (экваториальная) Африка~~ это «влажная» часть материка, где произрастают влажные экваториальные и переменновлажные субэкваториальные леса.

✓

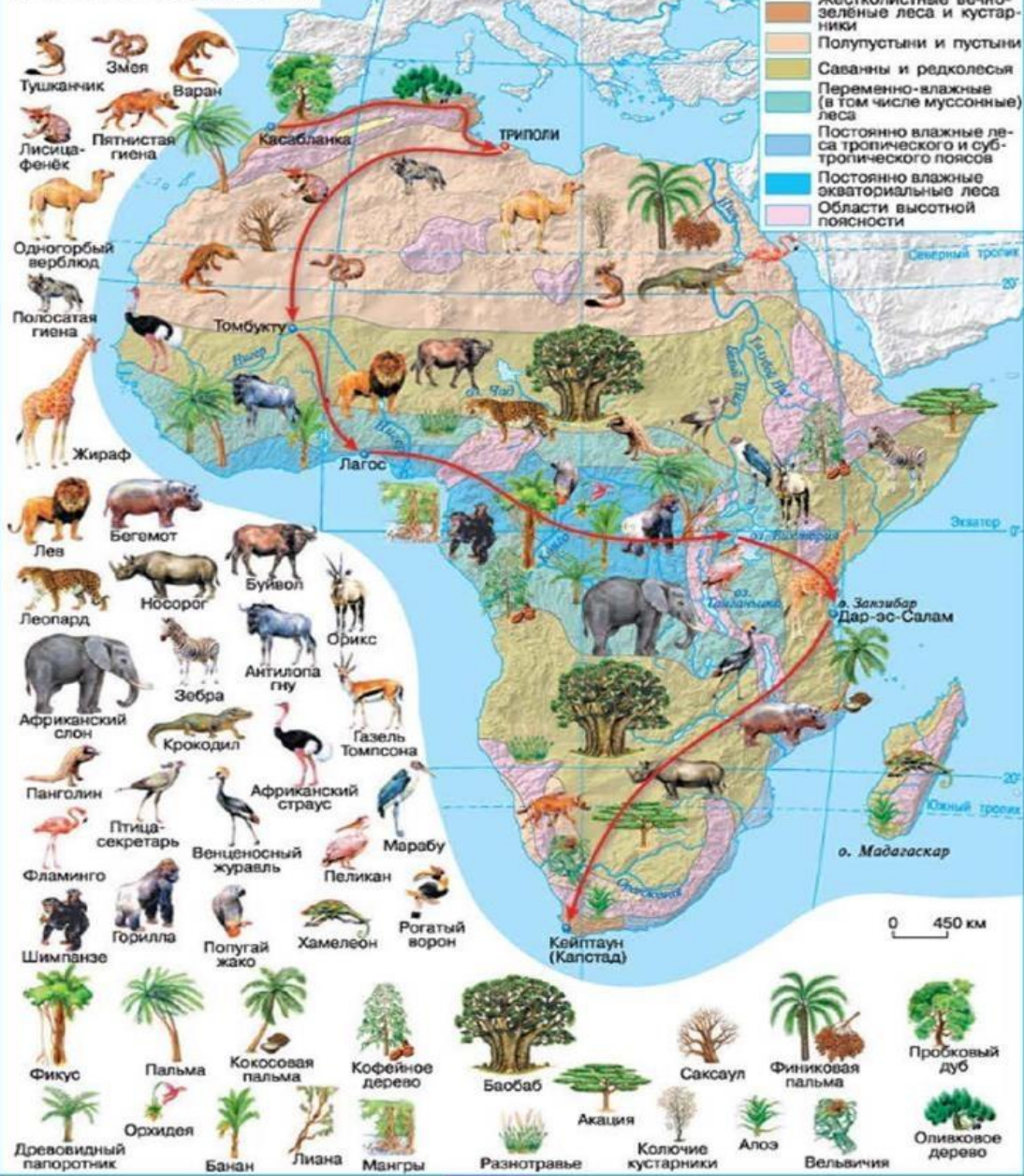
***Правила путешествия по материке*** - В рубрике «Шаг за шагом» на стр.104 учебника познакомьтесь с правилами путешествия.

- 1. Внимательно изучите маршрут;**
- 2. Изучите легенду карты;**
- 3. Определите природные зоны, страны, через которые проходит маршрут;**
- 4. Выясните, чем занимается население;**
- 5. Заполните дневник путешественника;**
- 6. Подберите дополнительную информацию и фото.**

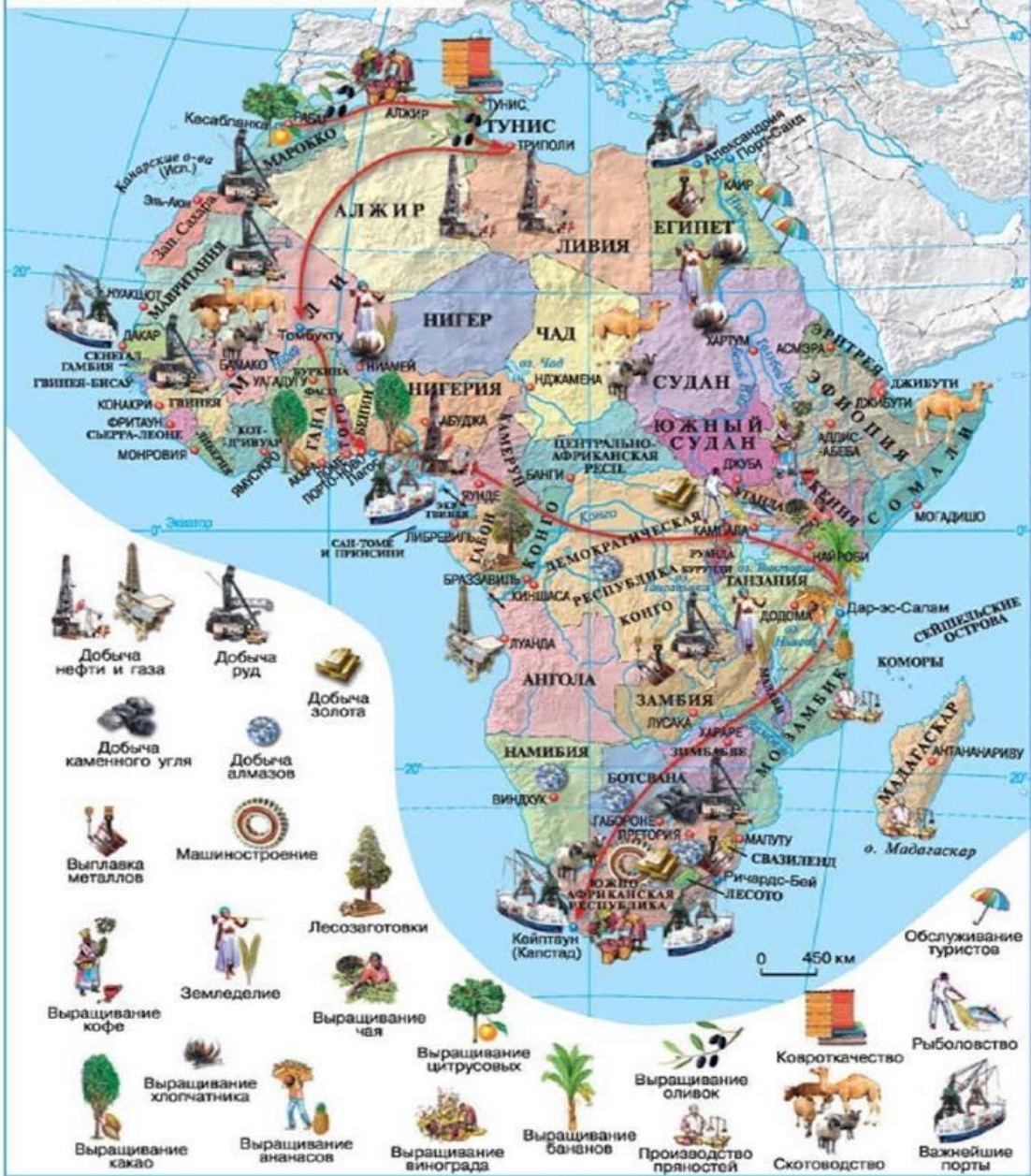
**На с. 108 и 109 рассмотрите две географические карты, на которых проложен наш маршрут.**

- На ~~первой карте~~ показаны природные зоны Африки и основные представители их растительного и животного мира.
- На ~~второй карте~~ страны и занятия населения. Можно также разглядеть, и рельеф территории в общих чертах, но лучше дополнительно проверить, себя на физической карте Африки (см. Приложение, с. 246).

# АФРИКА. ПРИРОДНЫЕ ЗОНЫ

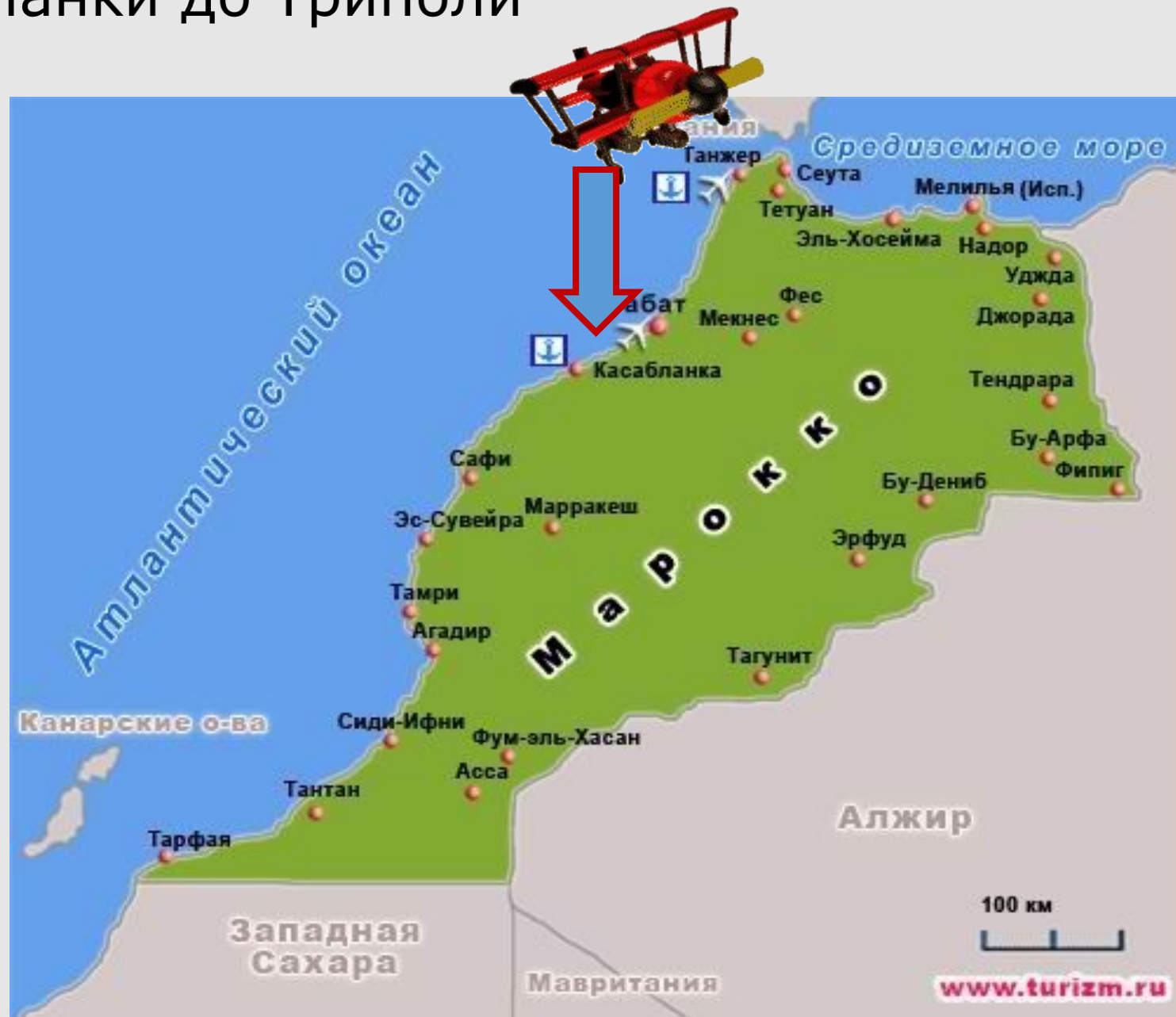


# АФРИКА. СТРАНЫ И ЗАНЯТИЯ НАСЕЛЕНИЯ



# Маршрут №1 : От Касабланки до Триполи

Мы начинаем путешествие из Касабланки (в переводе с испанского белый дом) города-порта на Атлантическом побережье Африки. Наш путь лежит на восток по узкой полосе африканских субтропиков вдоль побережья Средиземного моря над территориями стран Магриба.



# Касабланка-город порт



# Касабланк

***Касаблáнка*** (араб. **كاسablanca** Ад-Дар-эль-Беида, **الدار البيضاء**) в буквальном переводе с испанского — *casa* — «дом», *blanca* — «белая») — город в западном Марокко, самый населённый в стране. Этот крупнейший в Марокко порт стоит на берегу Атлантического океана, недалеко от столицы Рабата.





# Страны

**Магриб** (араб. المغرب — Запад) — название, данное средневековыми арабскими географами и историками странам, расположенным к западу от Египта; сохранилось в арабском языке и поныне. **Алжир, Ливия, Марокко, Тунис.**



# Атла

Атл́ас, Атл́асские го́ры (араб. **جبال الأطلس**; название происходит от греч. **Ἄτλας** — имени греческого атланта Атласа) — большая горная система на северо-западе Африки

**Длина хребтов 2 400 км.  
Наивысшая точка — гора  
Тубкаль (4 167 м), находится  
на юго-западе Марокко.**



# Тунис

Тунис ) официальное название — Тунисская Респуб́лика — государство на средиземноморском побережье Северной Африки.



# Трипол

Триполи (араб. **طرابلس** **Ṭarābulus** Тарабулус-эль-Гарб) — столица Ливии. Население 1 780 000 чел. (2007). Город расположен на северо-западе страны, на берегу бухты Средиземного моря.



# Сахар

Саха́ра (араб. صحراء, фр. Sahara) — крупнейшая на Земле пустыня, расположена в Северной Африке. Вытянута примерно на 4800 км с запада на восток и от 800 до 1200 км с севера на юг; имеет площадь около 8,6 млн км<sup>2</sup> (около 30 % площади Африки, немногим больше площади Бразилии)



# Сахе

**Сахель (от арабского ساحل, сáхель, в переводе означает «берег», «граница» или «побережье») — тропическая саванна в Африке, которая является своеобразным переходом между северной Сахарой и южными, более плодородными землями**



# Томбукт

Томбукту́ — город в Мали в 13 км к северу от реки Нигер.  
Население 54 453 человека (2009 год).



# Саванны. Природа





# Влажные тропические леса



# Лагос

**Ла́гос (англ. Lagos, йоруба Èkó) — портовый город на юго-западе Нигерии, самый большой город страны. Имея население более 7 миллионов человек и более 10 миллионов в метрополии[1], Лагос является вторым после Каира городом в Африке по этому показателю**



# Домашнее

## задание:

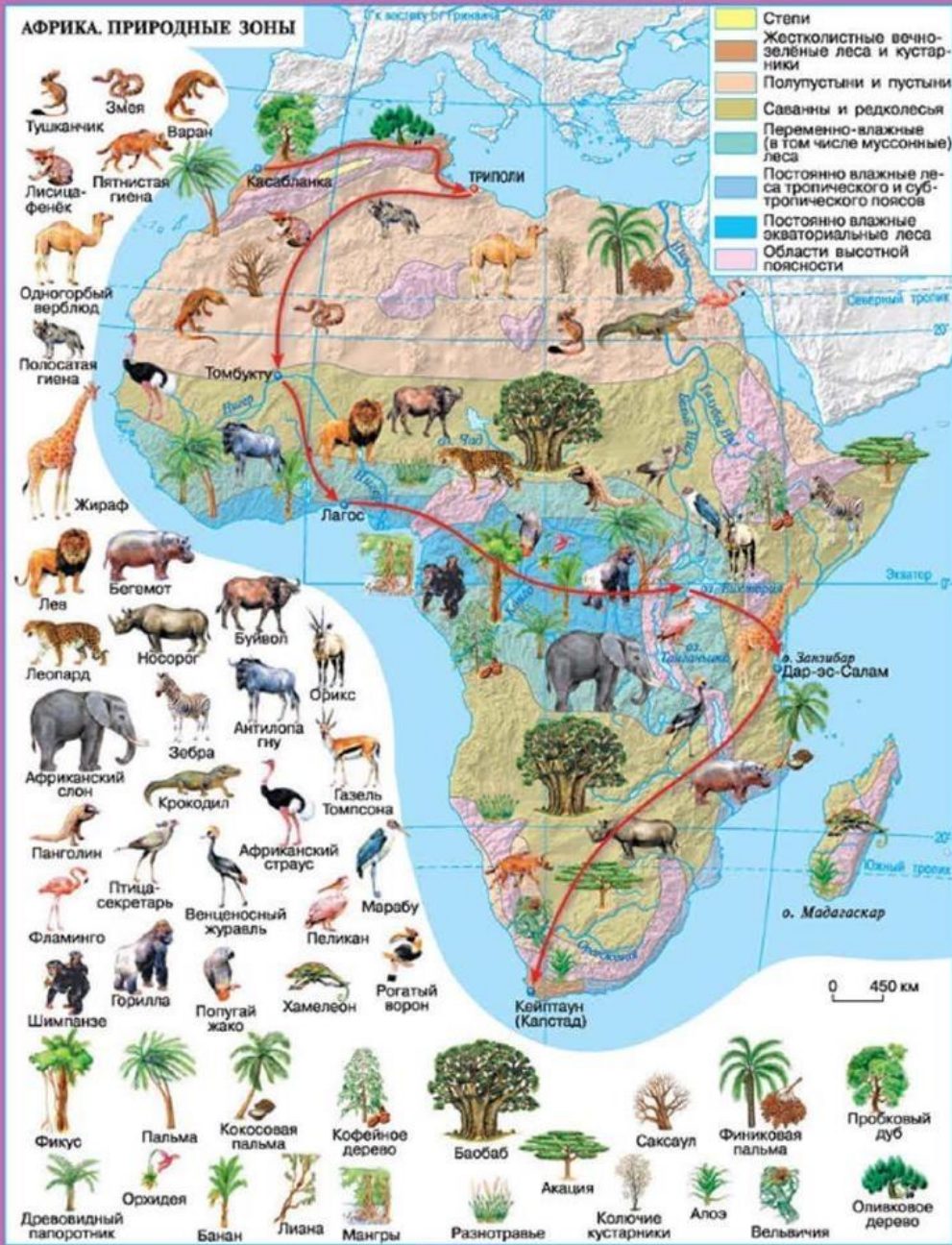
1. Заполнить дневник путешественника;
2. Прочитать параграф 27, подготовить сообщение об одном из пунктов путешествия;
3. Сделать рисунки, подобрать фотографии к путешествию, составить коллаж.



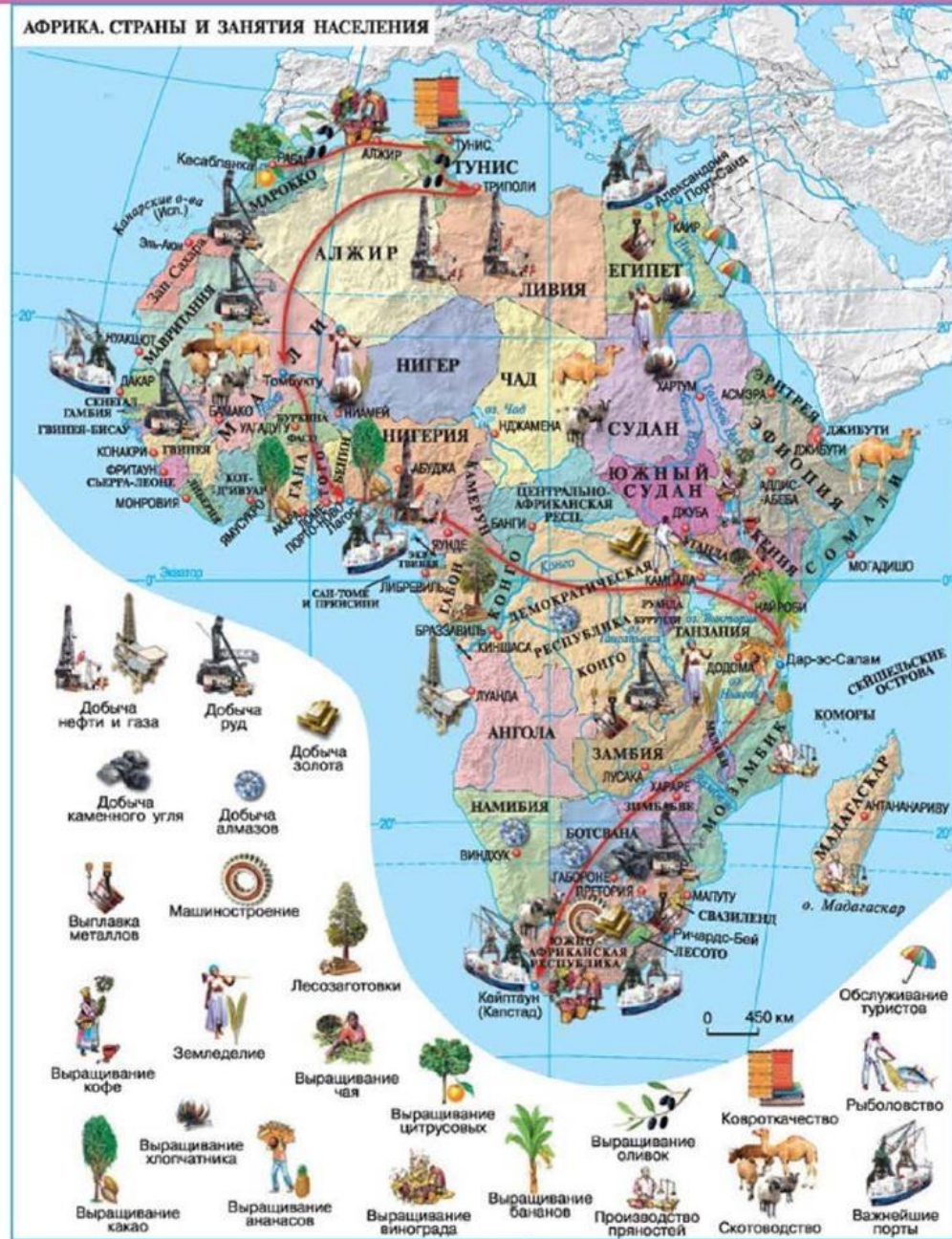
# §28 Африка: Путешествие 2



### АФРИКА. ПРИРОДНЫЕ ЗОНЫ



### АФРИКА. СТРАНЫ И ЗАНЯТИЯ НАСЕЛЕНИЯ



# Нигерия.

## Нигѐрия - Федеративная Респу́блика

**Нигѐрия** — государство в Западной Африке. Граничит на западе с Бенином, на севере — с Нигером, на северо-востоке — с Чадом, на востоке — с Камеруном. Площадь — 923 768 км<sup>2</sup>. Население — 152 млн (2011). Нигерия является крупнейшим по численности населения государством Африки, занимая лишь 14 место на континенте по площади территории. Столица — Абуджа.



# Гиле

Гилея (от др.-греч. ὕλη — лес) — влажные экваториальные леса Африки.





# Конго



Самая полноводная и [вторая по длине](#) река [Африки](#), вторая река по водности в мире после [Амазонки](#).

**Кóнго (За́йр)** — река в [Центральной Африке](#)





# Килиманджар

**Килиманджаро** — потенциально активный стратовулкан на северо-востоке Танзании, высочайшая точка Африки над уровнем моря (5895 м<sup>[1]</sup>)



# Дар-эс-

**Дар-эс-Сала́м** (**Суахили** *Dar es Salaam*; **араб.** دار السلام, *Dār as-Salām* — *Дом мира*) — крупнейший город **Танзании**. Самый богатый город страны и важный экономический центр. Административный центр региона Дар-эс-Салам. Население около 2 500 000 человек



# Драконовы

**горы**  
Драконовы горы расположенная на территории [ЮАР](#), [Лесото](#) и [Свазиленда](#). Самая высокая точка — гора [Табана-Нтленьяна](#) (3482 м) в [Лесото](#).



# Капские

## горы

Капские горы — горы в [ЮАР](#), на крайнем юге [Африки](#), протянувшиеся от реки [Олифантс](#) до города [Порт-Элизабет](#). Высшей точкой



# Калахар

**И.**  
Калахари — пустыня в Южной Африке в пределах государств Ботсвана, ЮАР и Намибия. В последнее время, за счёт увеличения площади, вторгается на территорию Анголы, Зимбабве и Замбии. Площадь Калахари составляет около 600 тыс. км<sup>2</sup>




# Кейптау

Кейптаун (Капстад — второй по населению (после Йоханнесбурга) город Южно-Африканской Республики)









**Пробковый дуб – ценная порода местных лесов**



**Оливковое**



**акация**

# Развалины Карфагена



# Древнеримские амфитеатры в Алжире



# Триполи – столица Ливии



## Маршрут № 2: Летим над Сахарой





# Зона Сахеля – район частых и продолжительных засух

Площадь – свыше 2 млн. кв. км.

- «Сахель» – слово арабское, означающее край, граница, полоска земли.
- Сахелем называют область, расположенную к югу от Сахары и простирающуюся широкой полосой с запада на восток через всю Северную Африку от Сенегала до Судана.




## Маршрут №3 «От Томбукту до Лагоса»



Река Нигер





Мали - одна из самых крупных и одна из беднейших стран в Западной Африке, страна догонов...



Бамако – столица Мали





Тимбукту в Мали - город из глины.



**Рыбацкая деревня во  
внутренней дельте Нигера  
в Мали.**



**Лагос**



• .

Спасибо за внимание.