

АФРИКА



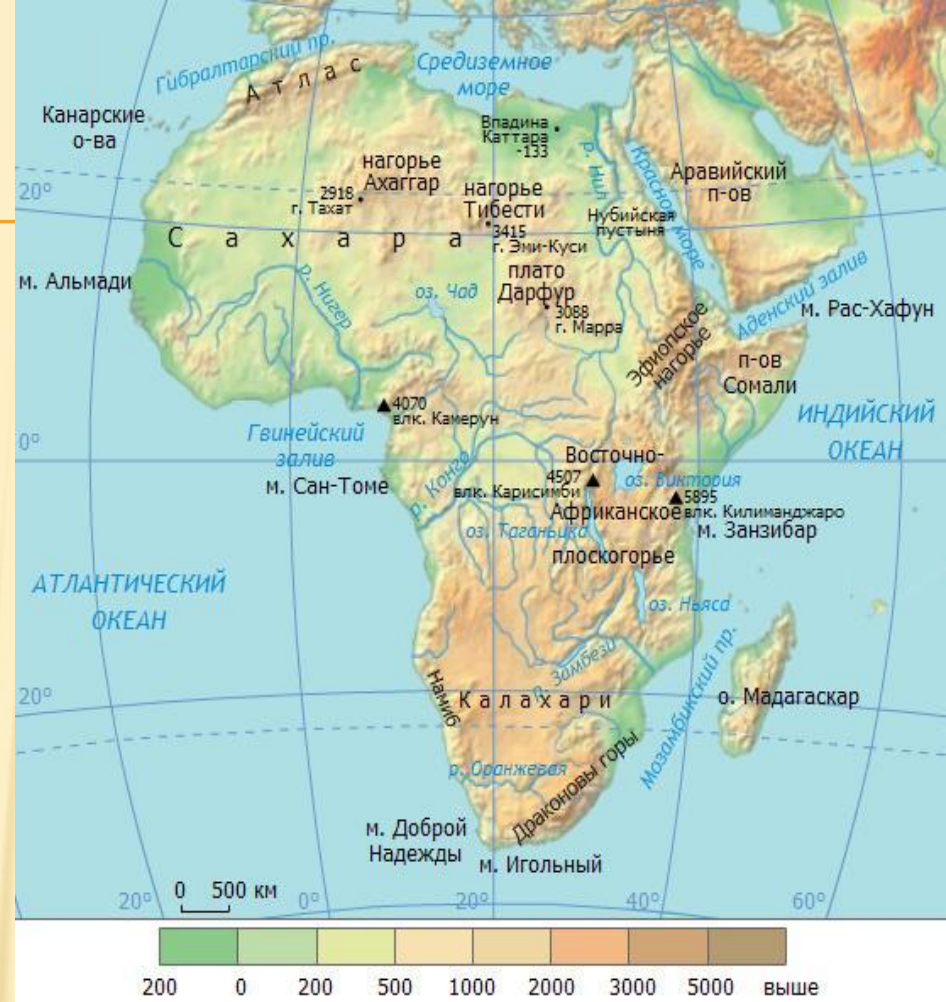
ЗАДАЧИ УРОКА

- 1. Указать географическое расположение материка**
- 2. Выделить крупные географические объекты**
- 3. Рассмотреть климат, природу, растительный и животный мир материка**
- 4. Узнать про население Африки**
- 5. Получить удовольствие от работы, узнать много нового**



АФРИКА

- Второй по площади материк
- Самый жаркий материк
- Омывается 2 океанами – Индийским и Атлантическим
- От Европы отделяет Гибралтарский пролив, с Азией соединена Суэцким



ГЕОГРАФИЧЕСКИЕ ОБЪЕКТЫ (ОТМЕТИТЬ В АТЛАСЕ)


- Мыс Игольный, мыс Доброй Надежды
- Остров Мадагаскар, Канарские острова
- Полуостров Сомали
- Пустыня Сахара
- Вулкан Килим





Килиманджар

о



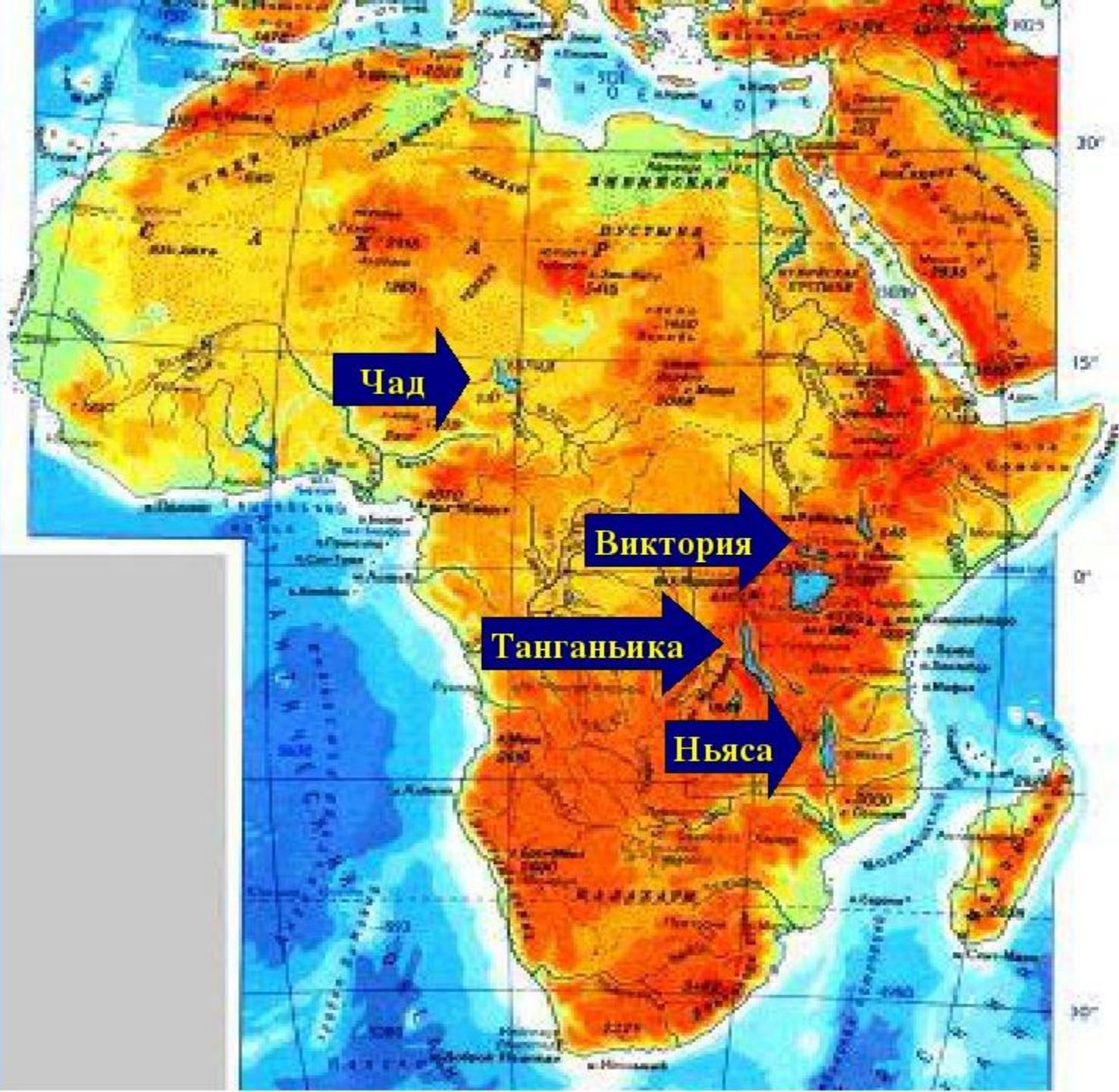
ВОДЫ АФРИКИ

- Реки – Нил (самая длинная река в мире), Конго, Нигер
- Озёра – Виктория, Танганьика, Ньяса, Чад (солёное озеро)
- Водопад - Виктори



Омбрия

Африки




ОАЗИС



НАСЕЛЕНИЕ



55
государс
ТВ



ЭНДЕМИКИ АФРИКИ



**Жираф, зебра,
шимпанзе,
бегемот, окапи**



ЕДИНСТВЕННОЕ, СОХРАНИВШЕЕСЯ ИЗ 7 ЧУДЕС СВЕТА



ДОМАШНЕЕ ЗАДАНИЕ

- П. 22
- В атласе отметить географические объекты
- Дополнительное задание (доклад на тему)
 - «Мыс Доброй надежды»
 - «7 чудес света»

