

от Подрезчихи до Нагорска

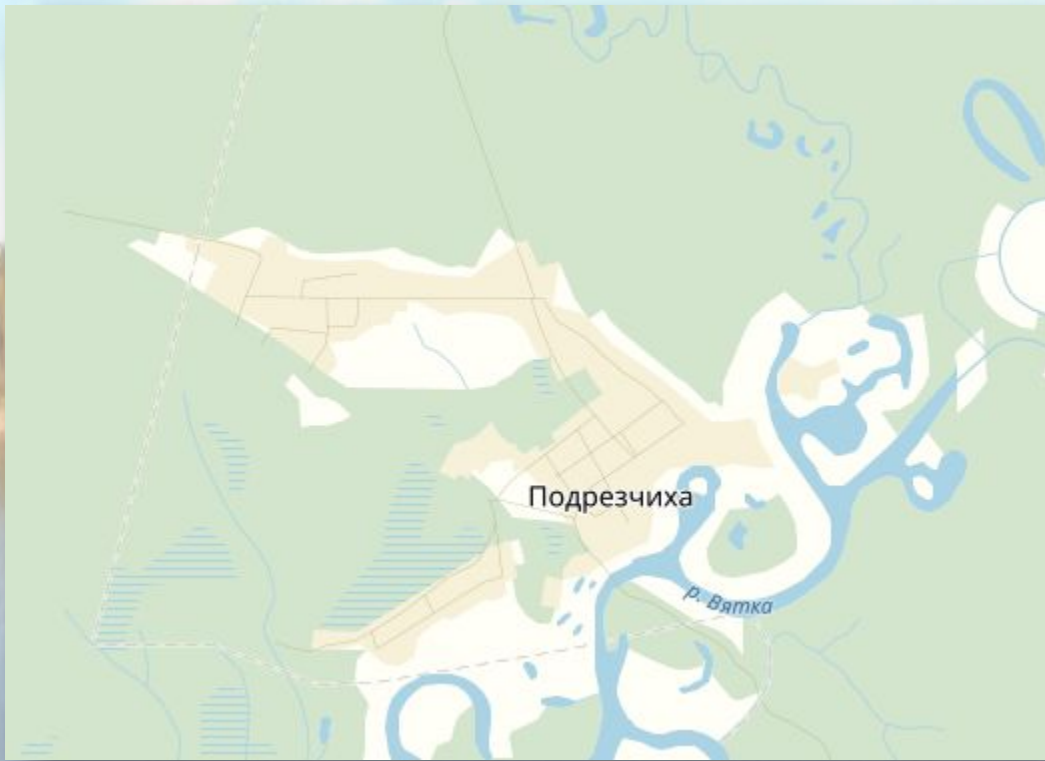
8 день

Презентацию подготовила: Лидия Зверева

76 км по Нолинскому (справа) и Белохолуницкому (слева) районам



- **997 км: река Подрезчиха (пр)
Пос Подрезчиха**





Вятка

16. 9. 2015

- **993 км: река Черница**



- **Длина реки составляет 22 км.**
- **Исток реки в лесах в 6 км к северо-востоку от посёлка Каменное (Троицкое сельское поселение). Река течёт на север, затем на северо-запад по ненаселённому, заболоченному лесному массиву. Приток — Горелка (левый). Впадает в Вятку чуть ниже посёлка Подрезчиха.**

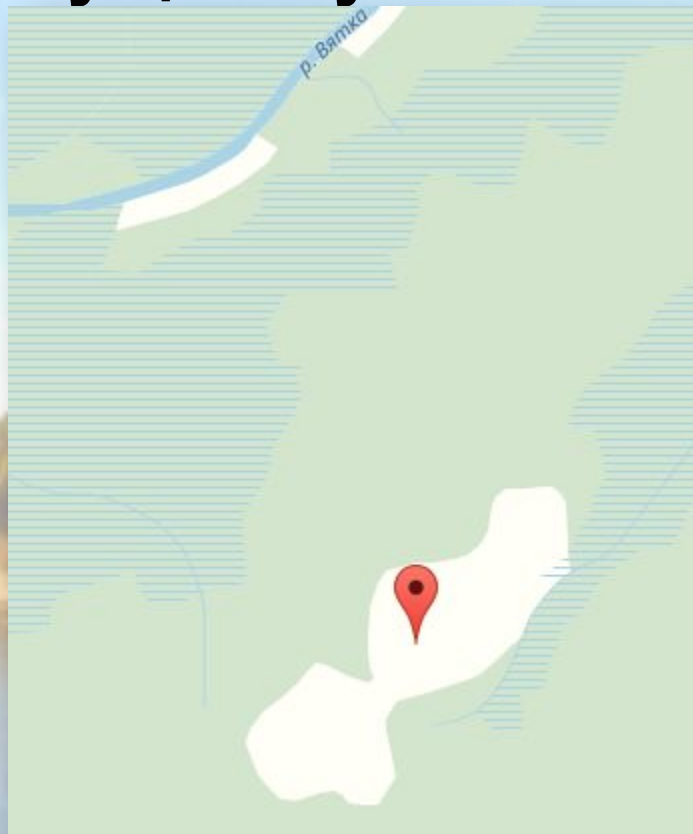


Вятка

12 9 2005

Костылево

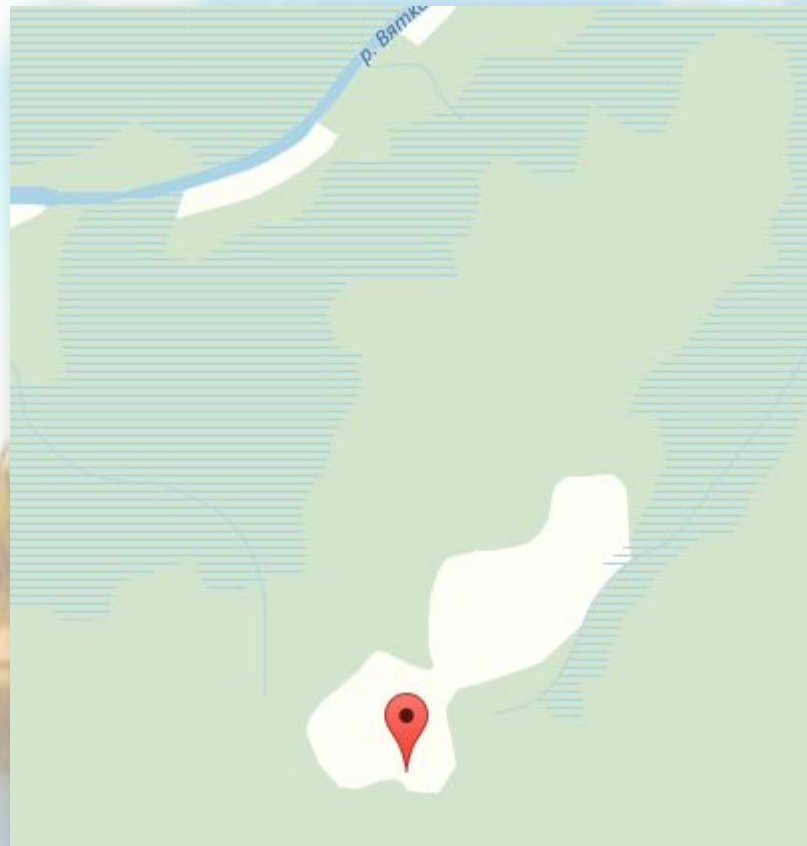
Белохолуницкий район Тип: деревня Статус: ныне не существует



1859-1873 гг. Дворов -3, мужчин
-28, женщин -36, всего – 64
человека.

Костылево 2-е

Белохолуницкий район Тип: деревня Статус: ныне не существует



Реестр селений и жителей на 1891
год
Семей-2, жителей-20



- **984 км: река Захариха (лв),
озеро Дикарь**



- **Длина реки составляет 12 км.**
- **Исток реки в лесах в 12 км югу от посёлка Подрезчиха. Река течёт на северо-запад по ненаселённому, заболоченному лесному массиву. Впадает в боковую старицу Вятки, известную как озеро Захарово.**



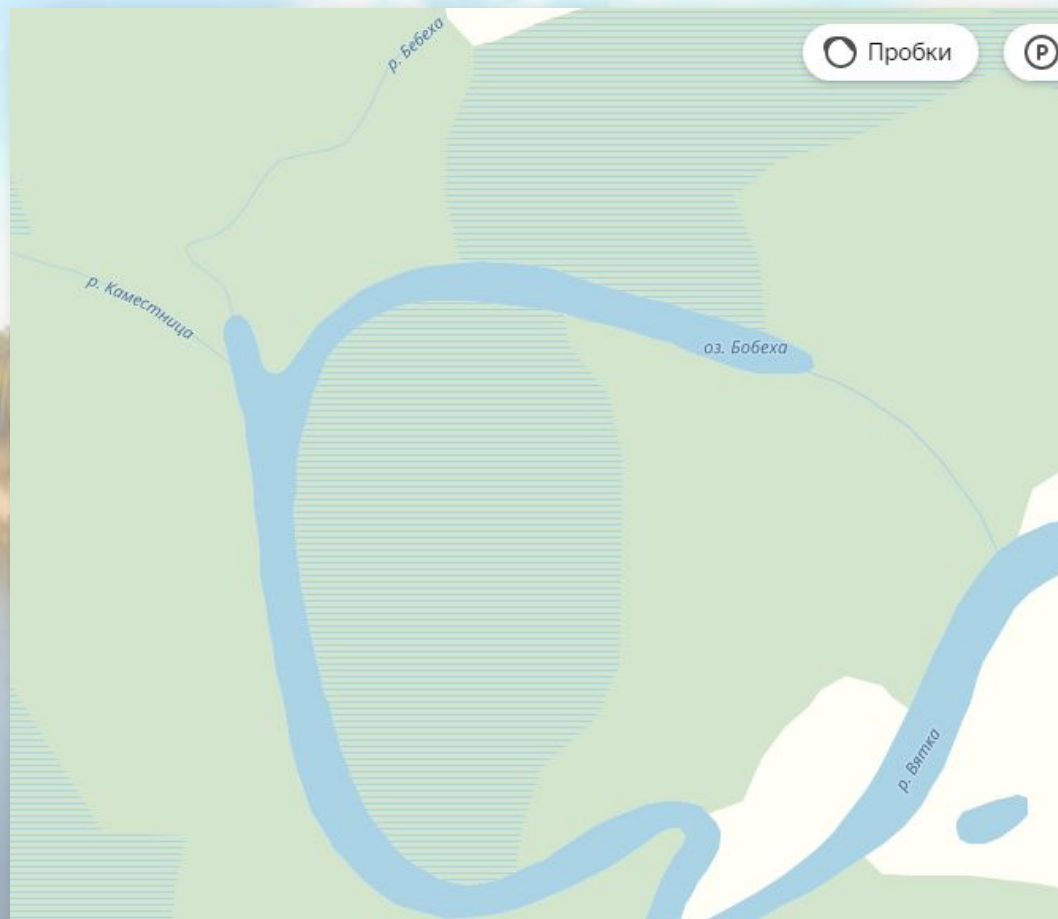
- **982 км: река Карканка (лв),
озеро Стрижово (пр)**



- **Длина реки составляет 10 км.**
- **Исток реки в лесах в 2 км северо-востоку от села Троица (центр Троицкого сельского поселения). Река течёт на северо-восток, затем северо-запад по ненаселённому, заболоченному лесному массиву. Впадает в боковую старицу Вятки, в 7 км к юго-западу от посёлка Подрезчиха.**



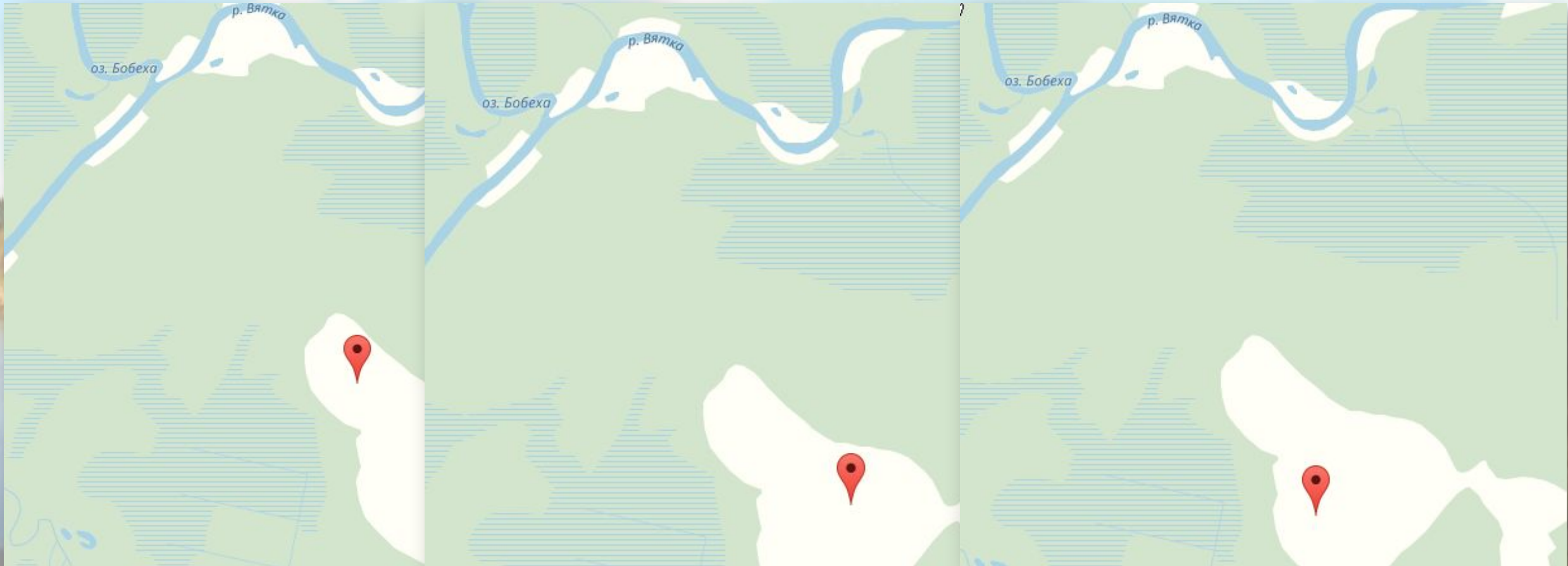
• 973 км: река Бебеха (Большая Бебеха) (пр), озеро Бебеха



- Длина реки составляет 30 км, площадь водосборного бассейна 164 км². В 11 км от устья принимает справа реку Малая Бебеха. До впадения Малой Бебехи также именуется Большой Бебехой.
- Исток реки на Верхнекамской возвышенности в 28 км к северо-востоку от Нагорска. Река течёт на на юго-восток, юг, ниже на юго-запад. Русло сильно извилистое, всё течение проходит по ненаселённому заболоченному лесу. Впадает в боковую старицу Вятки, известную также как «озеро Бебеха».



Никишинцы (Никита, Чернеговский 1-й), Савинцы (Чернеговский), Угорено (Чернеговский)



Реестр селений и жителей на 1891 год: Дворов -6, жителей-55; Самей-3 жителей-24; Семей -4, жителей -36.



- **969 км: река Чёрная Холуница (лв)**



- **Длина 94 км. Площадь бассейна 1560 км². Ширина 5—15 м в межень и 10—35 м в паводок, скорость на перекатах до 5,5 км/ч. Дно каменистое, много перекатов[2].**
- **Река берёт своё начало на отрогах Верхнекамской возвышенности в Омутнинском районе в 2 км к северо-востоку от посёлка Васильевский (Омутнинское городское поселение). Неподалёку находятся истоки Хмелёвки и Большой Бисеры. Первую половину течения течёт на север по территории Омутнинского района, затем перетекает в Белохолуницкий район, где поворачивает на северо-запад. Русло сильно извилистое. Река протекает по холмистой местности, покрытой лесами и болотами.**



- У посёлка Чёрная Холуница река перегорожена плотиной, где образует Чернохолуницкий пруд площадью 390 га (3-е место в области по площади), вода которого была главной движущей силой Чернохолуницкого чугуноплавильного и железоделательного завода, возникшего в 1760-х — 1770-х годах.
- Помимо посёлка Чёрная Холуница на реке стоят все три населённых пункта Троицкого сельского поселения Белохолуницкого района — село Троица и посёлки Боровка и Каменное. Крупнейшие притоки — Небич, Кереч, Боровка (нижняя) и Талица (все — левые).
- Впадает в Вятку выше посёлка Дубровка.

Притоки (км от устья)

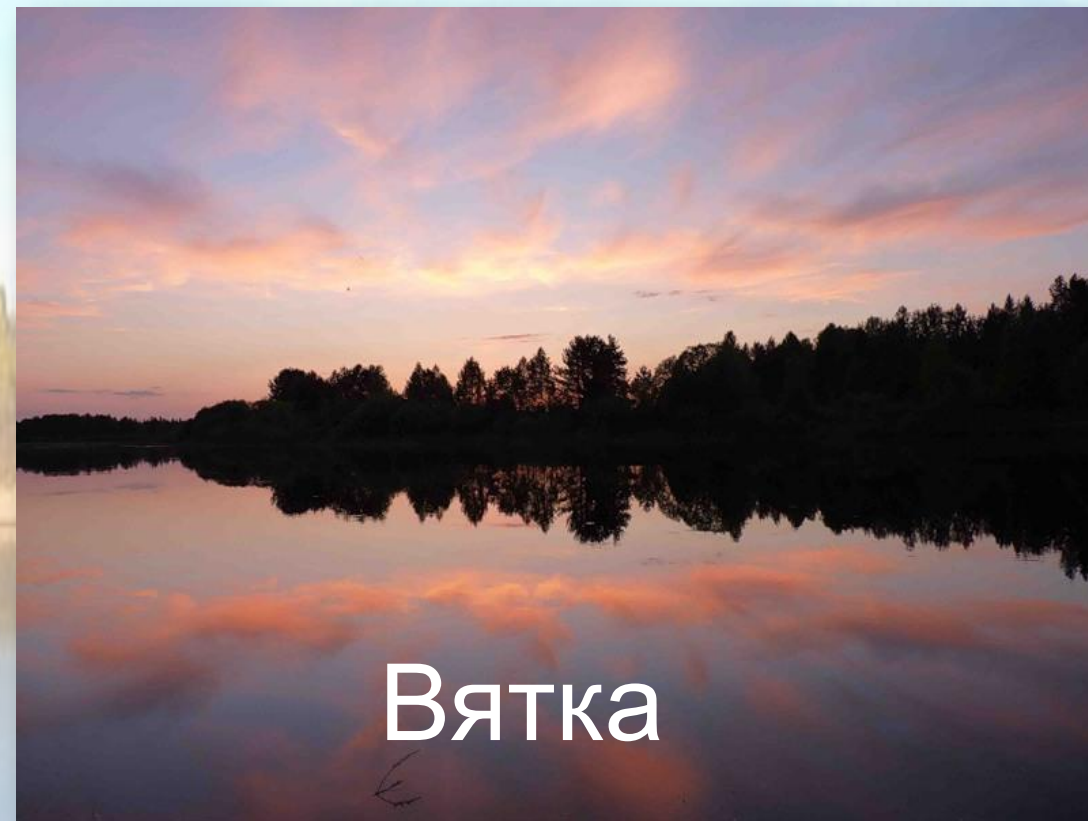
- • 6,3 км: река Улуй (лв)
- • 11 км: река Небич (лв)
- • река Гнилушка (пр)
- • река Сосновка (пр)
- • 24 км: река Ненеха (лв)
- • река Лой (пр)
- • 28 км: река Кереч (лв)
- • 30 км: река Боровка (лв)
- • 32 км: река Талица (лв)
- • река Лабазная (пр)
- • 38 км: река Свинка (пр)
- • 41 км: река Боровка (пр)
- • 46 км: река Белая (пр)
- • река Гниловка (лв)
- • река Ольховка (лв)
- • 57 км: река Денисовка (лв)
- • река Поломка (лв)
- • 62 км: река Чернушка (лв)
- • река Мельников Ключ (лв)
- • река Рудянка (пр)
- • река Дьячковка (лв)
- • река Песчанка (пр)
- • 73 км: река Двойница (лв)
- • река Горевка
- • 79 км: река Большая Халюзная (в водном реестре — река без названия, пр)
- • река Лужейная (пр)

Устье Черной Холуницы

Белохолуницкий район

Тип: пристань

Статус: ныне не существует





Красное (пр)



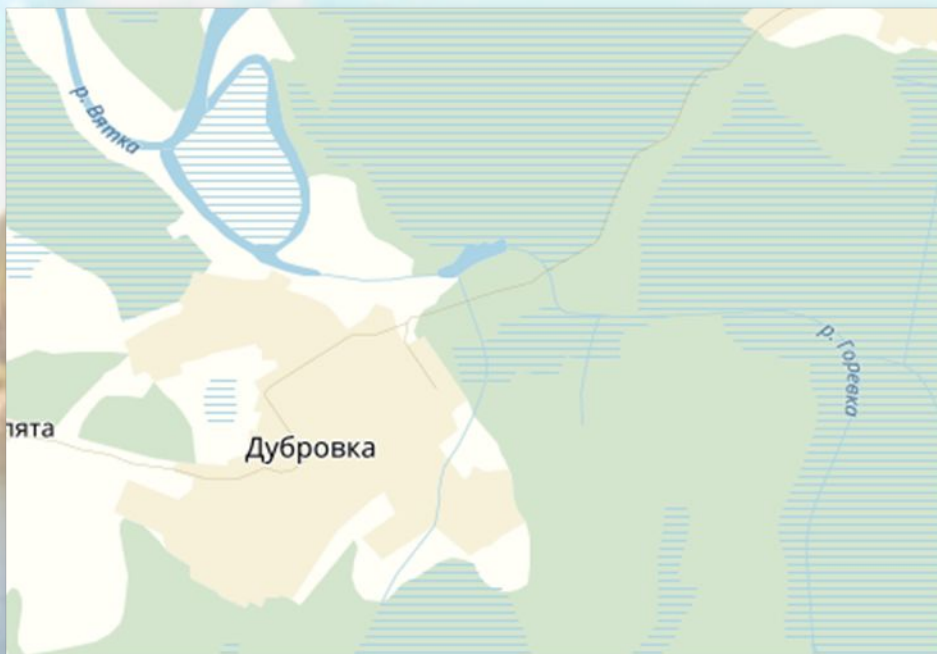
- Нагорский район
- Тип: посёлок
- Статус: ныне не су



A photograph of a river flowing through a forest, with tall green grasses in the foreground. The word "Вятка" is overlaid in white text.

Вятка

959 км: река Горевка (лв)



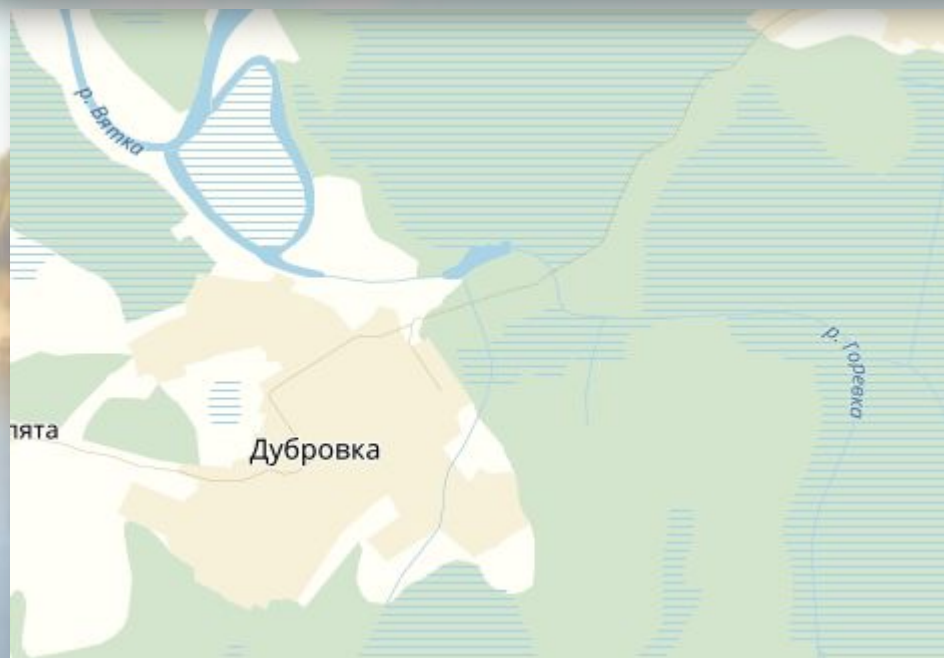
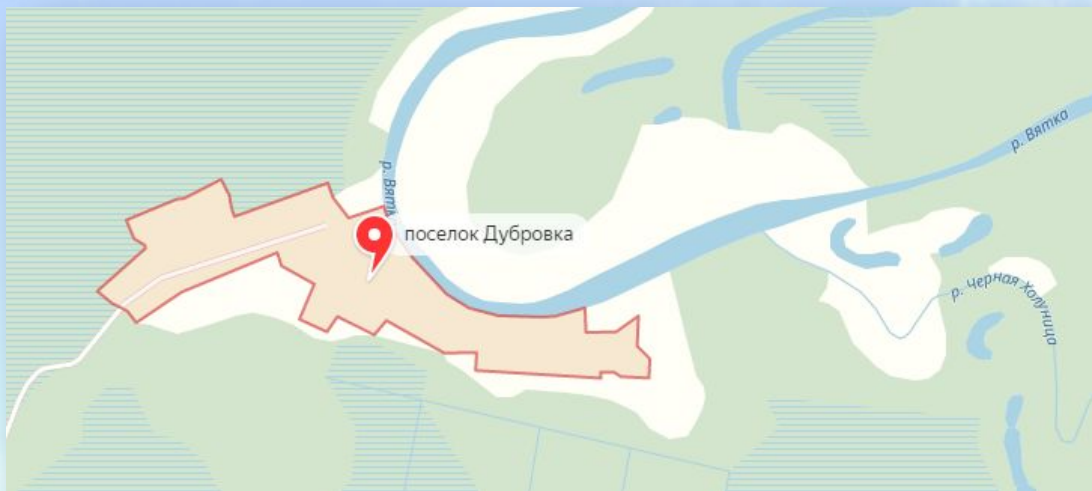
- Длина реки составляет 12 км.
- Исток реки в лесу в 6 км к югу от посёлка Дубровка. Река течёт на север по заболоченному лесному массиву. Впадает в боковую старицу Вятки у посёлка Дубровка.



ВЯТКА

пос. Дубровка (лв)

- Белохолуницкий район
- Тип: посёлок
- Статус: существующий н.



Всероссийская перепись населения
2010 года: муж-703, жен-788, всего-1491
чел.





Вятка



Белохолуницкий район

Тип: деревня
Статус: существующий н.п.



- **Всероссийская перепись населения 2010 год:**
- **Агипята: муж.-6, жен.-3, всего -9 человек;**
- **Дерюши: муж.-1, жен.-0, всего -1 человек;**
- **Нагорена: муж.-5, жен.-6, всего -11 человек**



- **956 км: река Солоная (пр)
озеро Осаново**



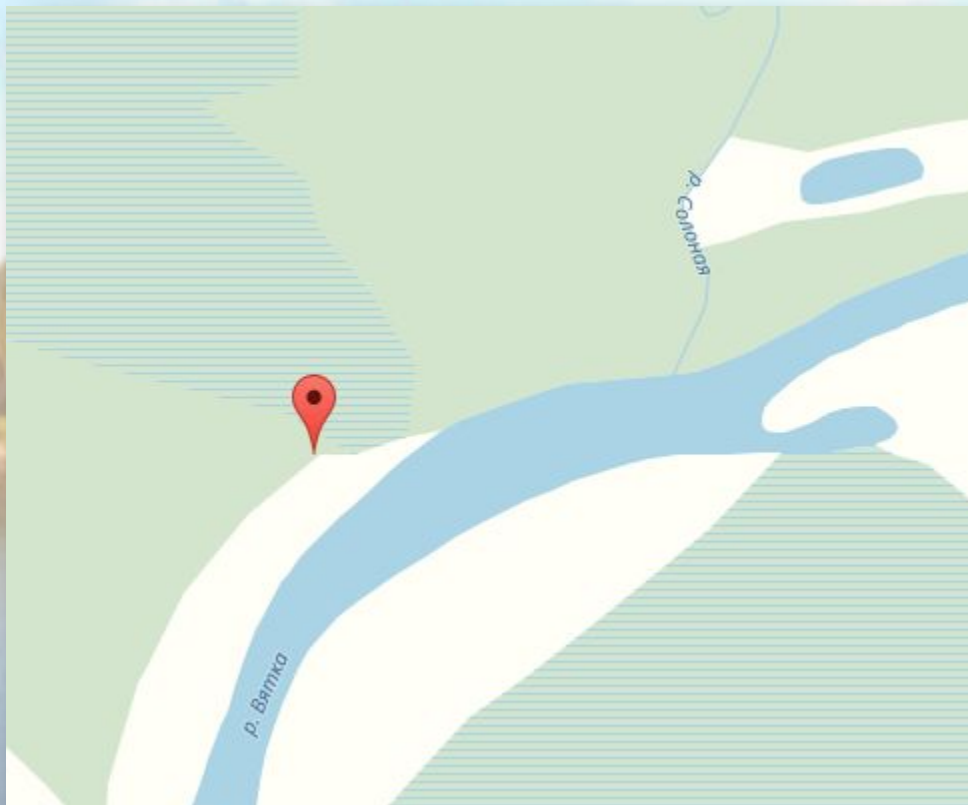
- **Длина реки составляет 30 км, площадь водосборного бассейна 206 км².**
- **Исток реки у деревни Назаровцы (Мулинское сельское поселение) в 17 км к северо-востоку от города Нагорск. Река течёт на юго-восток, затем на юг по ненаселённой местности. Впадает в Вятку ниже посёлка Дубровка. Ширина реки у устья — 12 метров.**



- Притоки (км от устья)
- • 3,6 км: река Талица (пр)
- • река Козуля (пр)
- • 16 км: река Трубная-Солоная (лв)
- • река Щеголиха (пр)

Устье Солоной

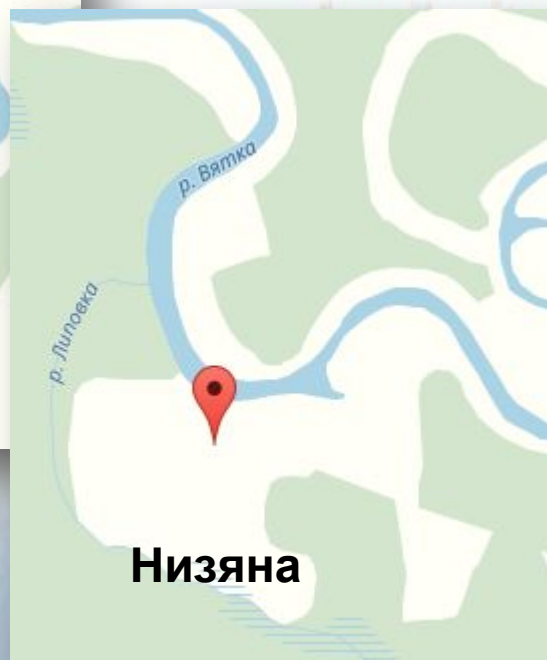
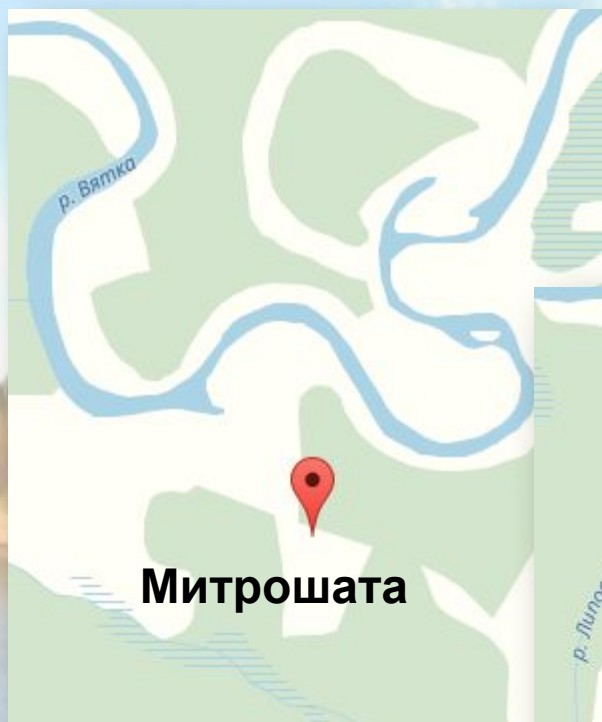
- Нагорский район
- Тип: лесоучасток
- Статус: ныне не существует





Вятка

Митрошата (Верхний Кокорьевский) Низяна (Нижнее Кокорье)



- Белохолуницкий район
- Тип: деревня
- Статус: ныне не существует
- Список населённых мест Вятской губернии 1859-1873 гг.
- Митрошата: дворов -18, муж.- 129, жен. -123, всего-252 чел.
- Низяна: дворов -7, муж.-32, жен.-46, всего -78 чел.



Вятка

950 км: река Липовка

- Длина реки составляет 11 км.
- Исток реки в лесу северо-восточнее деревни Высоково (Поломское сельское поселение) в 24 км к юго-востоку от города Нагорск и в 40 км к северо-востоку от города Белая Холуница. Река течёт на северо-запад по ненаселённому, заболоченному лесному массиву. Впадает в Вятку ниже посёлка Дубровка.



A wide, calm river flows through a landscape. The foreground shows a wide, sandy bank on the right side. The water is still, reflecting the sky and the dense forest of tall evergreen trees that line the opposite bank. The sky is overcast with soft, grey clouds. The overall scene is peaceful and natural.

Вятка

- **939 км: река Осем (лв)**



- **Длина реки составляет 12 км.**
- **Исток реки в лесу севернее деревни Высоково (Поломское сельское поселение) в 23 км к юго-востоку от города Нагорск и в 40 км к северо-востоку от города Белая Холуница. Река течёт на северо-запад по ненаселённому, заболоченному лесному массиву. Перед устьем протекает обширное Каевское болото. Впадает в Вятку выше посёлка Липовое (Мулинское сельское поселение).**

Озеро Большое Липово (пр)



Поселок Липовое (пр)



Всероссийская перепись населения 2010 года: муж.-111, жен.-141, всего – 252 человека.



Каево



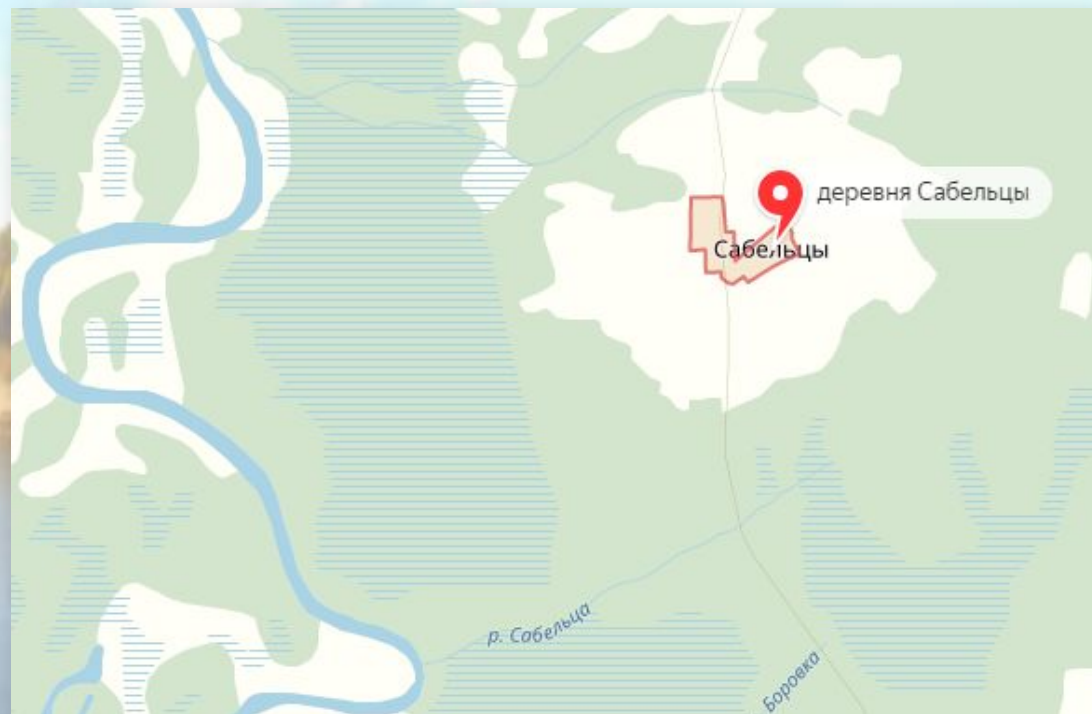
- **Белохолуницкий район**
- **Тип: деревня**
- **Статус: ныне не существует**
- **Список населённых мест Вятской губернии 1859-1873 гг.**
- **Дворов -14, муж.-61, жен.-65, всего -126 человек.**



Река Боровка (пр)



Река Сабельца (пр), Д. Сабельцы (пр)



- Нагорский район
- Тип: деревня
- Статус: существующий н.п.
- Список населённых мест Вятской губернии 1859-1873 гг.
- Дворов -15, муж.-64, жен.-52, всего -116 чел
- Всероссийская перепись населения 2010 года
- Муж.-4, жен.-5 всего -9 человек.



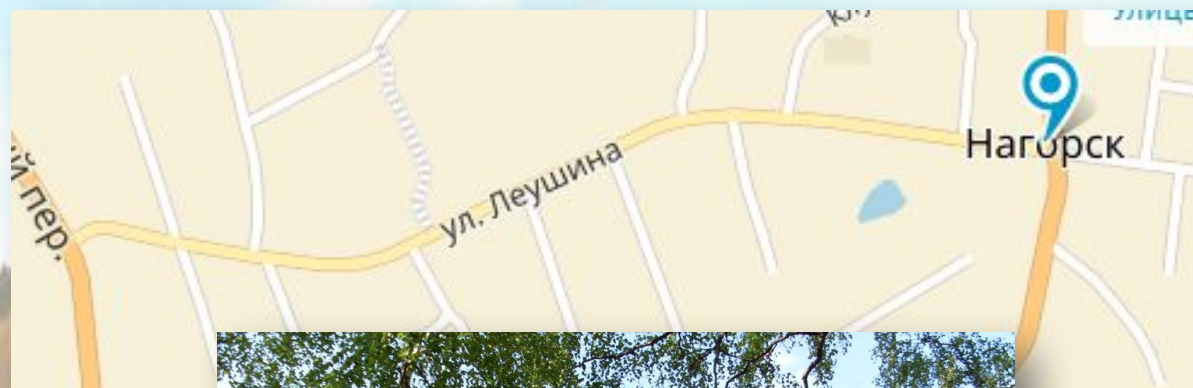
- 4 августа 2015 г жительнице д. Сабельцы Марии Ивановне Кочуровой исполнилось 99 лет. Прожит почти целый век женской нелёгкой жизни, из которой 63 года - вдовьей. Всего семь лет было ей отмерено пожить в замужестве со своим Николаем. В любви родились дети - сыновья и дочка (младший сын умер от кори в возрасте восьми лет). Счастье перечеркнула война. 25 сентября 1941 года она проводила мужа на фронт. Получила от него всего одну весточку. Встретиться им уже не довелось: Николай Данилович Кочуров в апреле 1942 г. пропал без вести. Рук не опустила. Надо было поднимать детей. Чему и посвятила себя, работая от зари до зари в колхозе, успевая вести домашнее хозяйство, художественно помогавшее пережить голод лихолетий войны. Ни тогда, ни после о замужестве не мыслила. Так и осталась она верной ему, своему единственному суженому, как и своей родной деревне.



- **Дмитрий Сидорович Леушин (1920—1944) — красноармеец Рабоче-крестьянской Красной Армии, участник Великой Отечественной войны, Герой Советского Союза (1945).**
- **Дмитрий Леушин родился 5 ноября 1920 года в деревне Сабельцы (ныне — Нагорский район Кировской области). После окончания семи классов школы работал продавцом, поставщиком леса, учителем. В июле 1942 года Леушин был призван на службу в Рабоче-крестьянскую Красную Армию. Окончил курсы радистов. С августа 1942 года — на фронтах Великой Отечественной войны.**



- К декабрю 1944 года красноармеец Дмитрий Леушин был радистом взвода управления 1-го дивизиона 103-го миномётного полка 3-й миномётной бригады 7-й артиллерийской дивизии прорыва 46-й армии 2-го Украинского фронта.
- Отличился во время освобождения Венгрии. В ночь с 4 на 5 декабря 1944 года Леушин переправился через Дунай в районе населённого пункта Эрчи в 28 километрах к югу от Будапешта, несмотря на ранение и затопление лодки успешно проложил линию связи между командованием и передовой группой, после чего корректировал огонь артиллерии дивизиона.
- Неподалёку от правого берега реки Леушин получил смертельное ранение.



Указом Президиума Верховного Совета СССР от 24 марта 1945 года за «мужество и героизм, проявленные при форсировании Дуная» красноармеец Дмитрий Леушин посмертно был удостоен высокого звания Героя Советского Союза. Также был награждён орденом Ленина и двумя медалями «За отвагу».

В честь Леушина названа улица в Нагорске

- За несколько дней до гибели Дмитрий написал домой письмо, в котором расспрашивает родных об их здоровье, рассказывает о своих боевых буднях и передает последний привет с фронта.**

Подвигу Леушина Станислав Кочкин посвятил стихотворение «Подвиг радиста»:

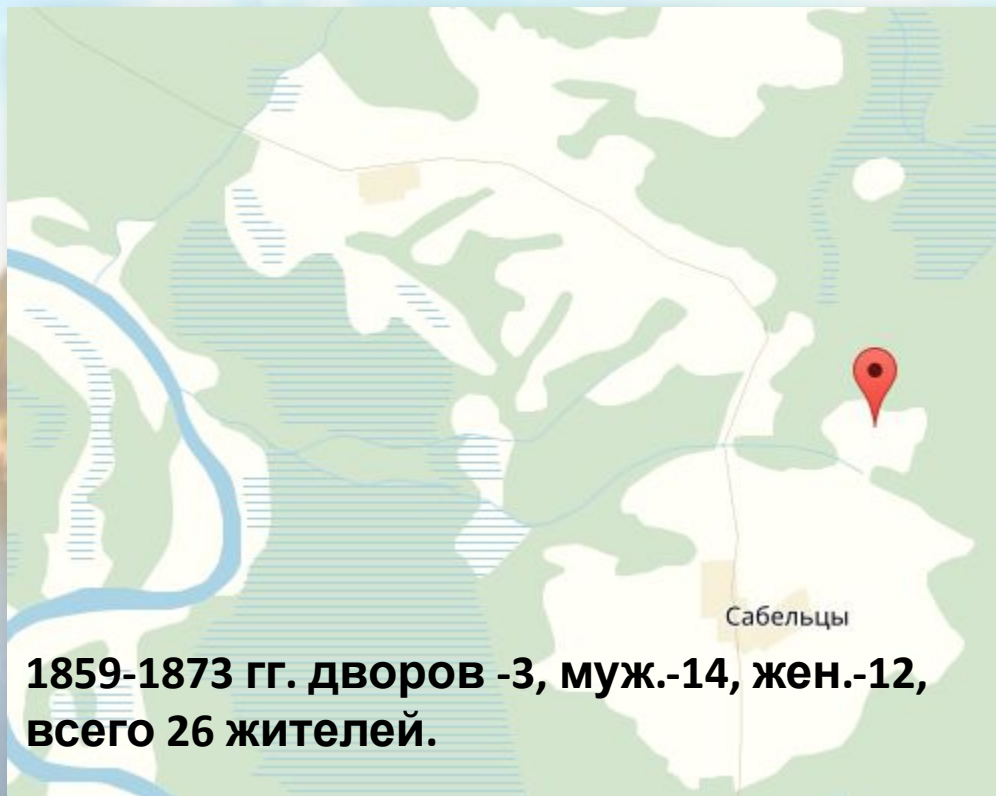
- Кипел Дунай в районе Эрчи,
- Фашист жестоко крыл огнём.
- С ним ожидал последней встречи
- Наш миномётный батальон.
- Но связи не было с передовым отрядом
- На правом берегу реки.
- Тогда радист, отважный малый,
- Рванул в моторке. Впереди
- Кипел Дунай от пуль и взрывов,
- Земля рыдала под водой.
- И вдребезги разбита лодка,
- Вернулся вплавь боец. Живой!
- Начальству доложил по форме,
- Уставший, раненый герой.
- И с новой рацией упорно
- На берег пробивается другой.
- Кипел Дунай, свистели пули,
- И вот уж правый впереди.
- Но вражеский снаряд настиг мальчишку,
- Когда, казалось, всё уж позади.
- Горжусь тобой, Герой Отчизны!
- Простой нагорский паренёк
- Леушин Дмитрий - просто Дима -
- Отец тебя с рожденья так нарёк.

Мусохраны (Ивенки)

Нагорский район

Тип: деревня

Статус: ныне не существует

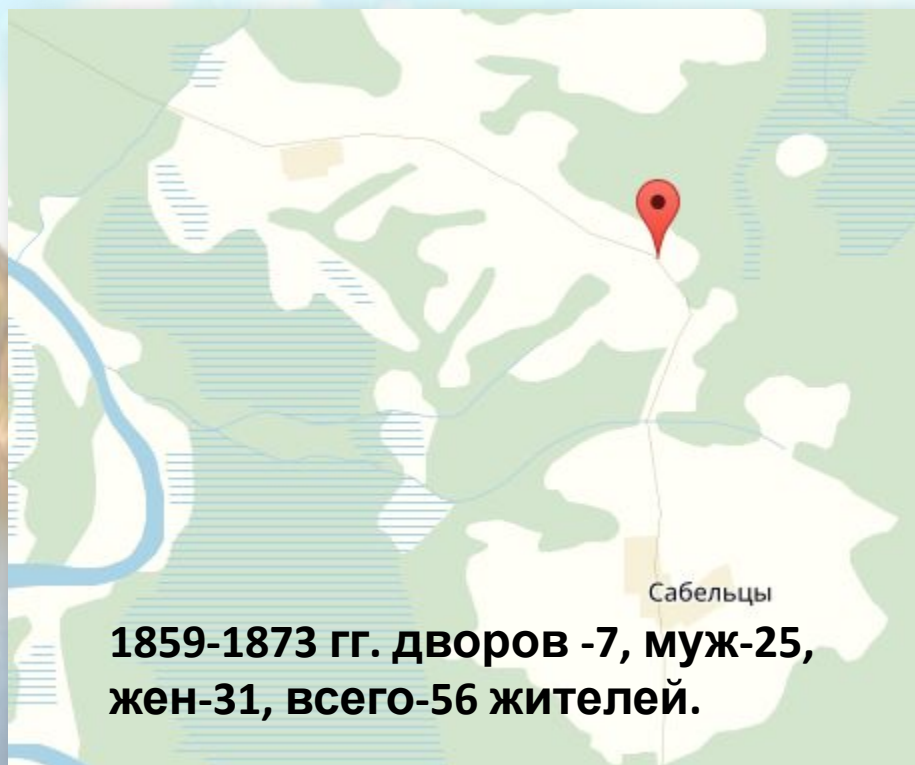


- «Я - деревня, я - село,
- наши крыши повело.
- Ты досада, а я - злость,
- все скривилось,
ра



Ореховцы

Нагорский район
Тип: деревня
Статус: ныне не существует

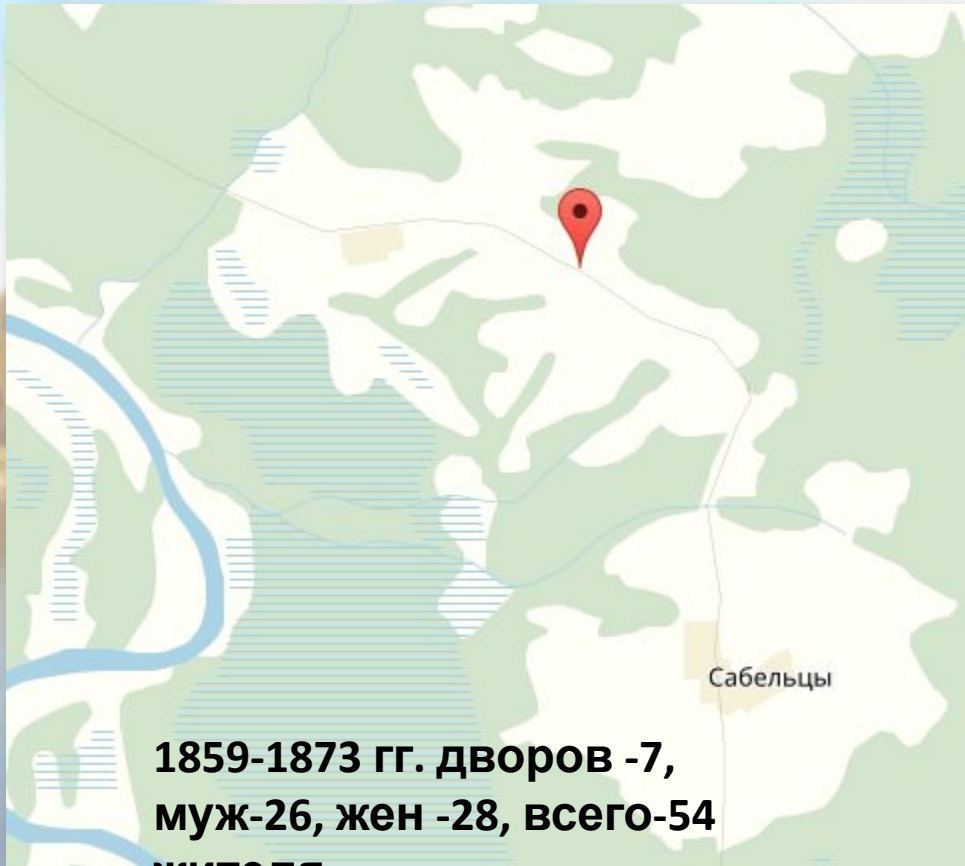


- **Плачет речка, стонет луч -**
- **боль повсюду и вокруг.**
- **Я - деревня, я - село,**
- **наше поле заросло.**




Кочкари

Нагорский район
Тип: деревня
Статус: ныне не существует



1859-1873 гг. дворов -7,
муж-26, жен -28, всего-54
жителя

- Эх, деревня-матушка,
- где мужик твой батюшка?
- На-ка, братцы, сон
стрянем,
- дем!

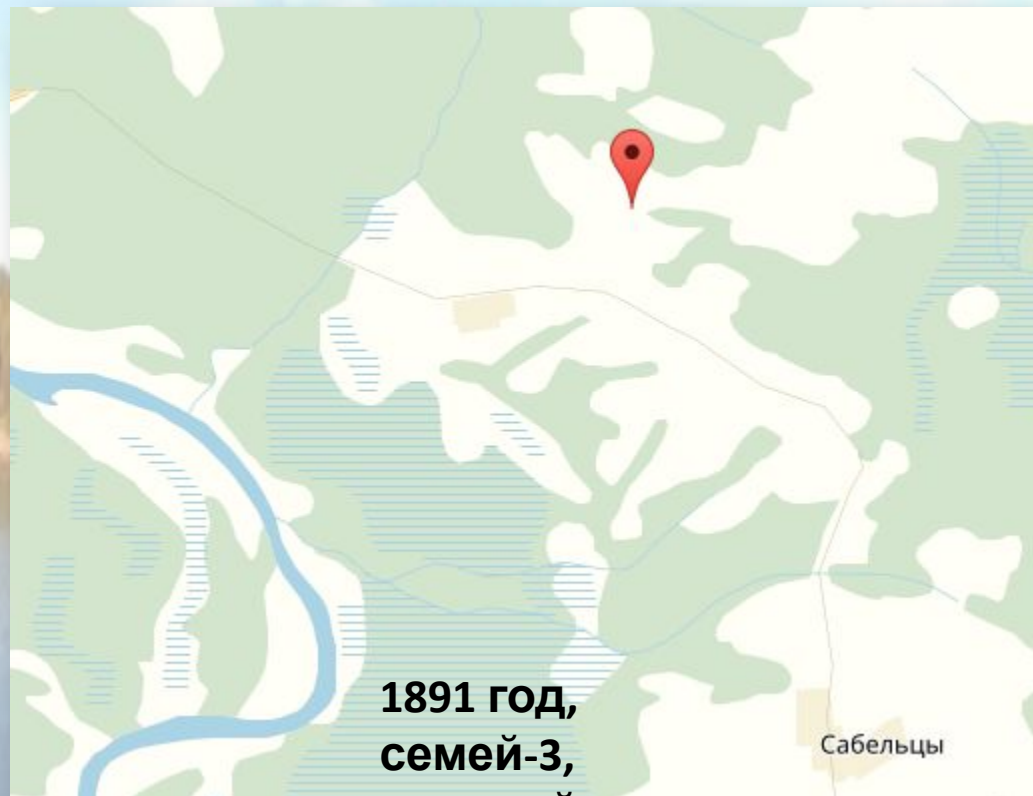


Ивкинцы (Кистеневский 3-й)

Нагорский район

Тип: деревня

Статус: ныне не существует



1891 год,
семей-3,
жителей -27.

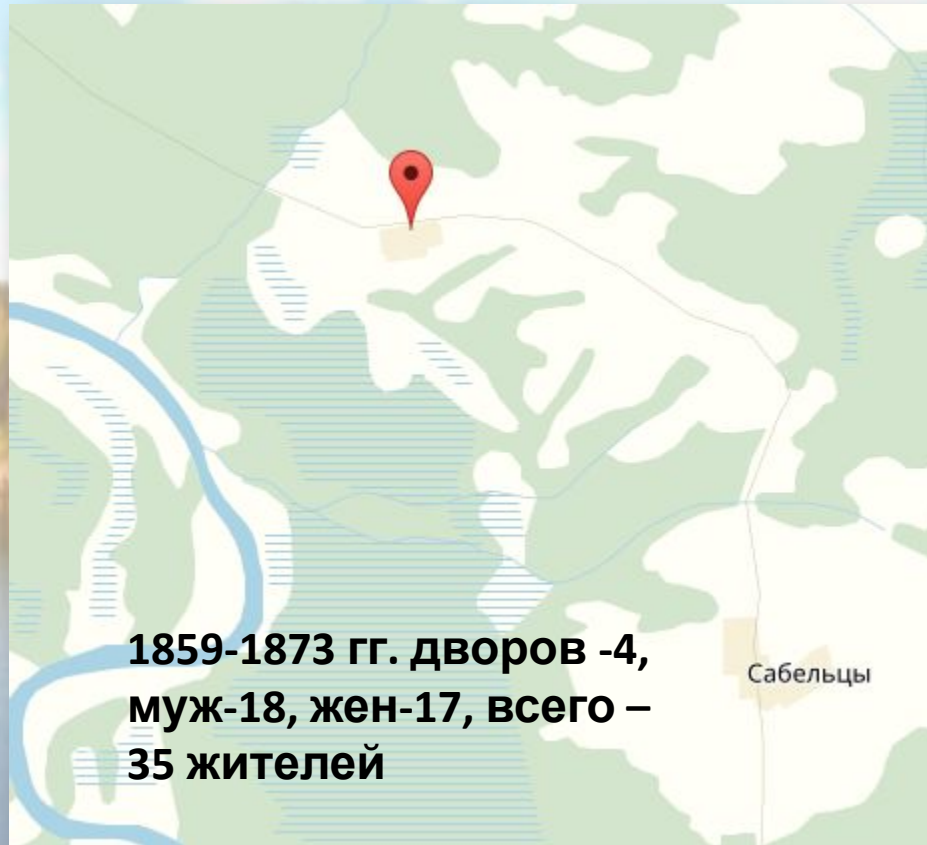
Сабельцы

- Я - деревня, я - село,
- наше время подошло.
- Ну-ка, вспомним о былом,
- как гуляли всем селом!




Огненки

Нагорский район
Тип: деревня
Статус: ныне не существует



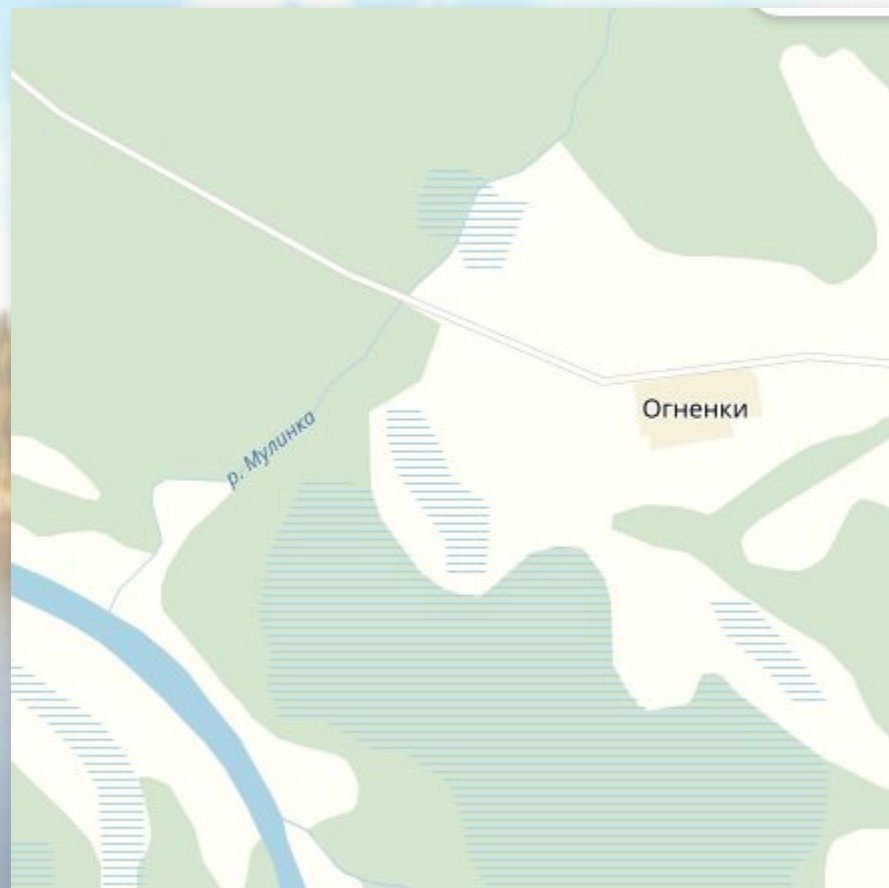
- Снова шапку заломлю.
- Я не плачу, я люблю!»





Вятка

Река Мулинка (пр)





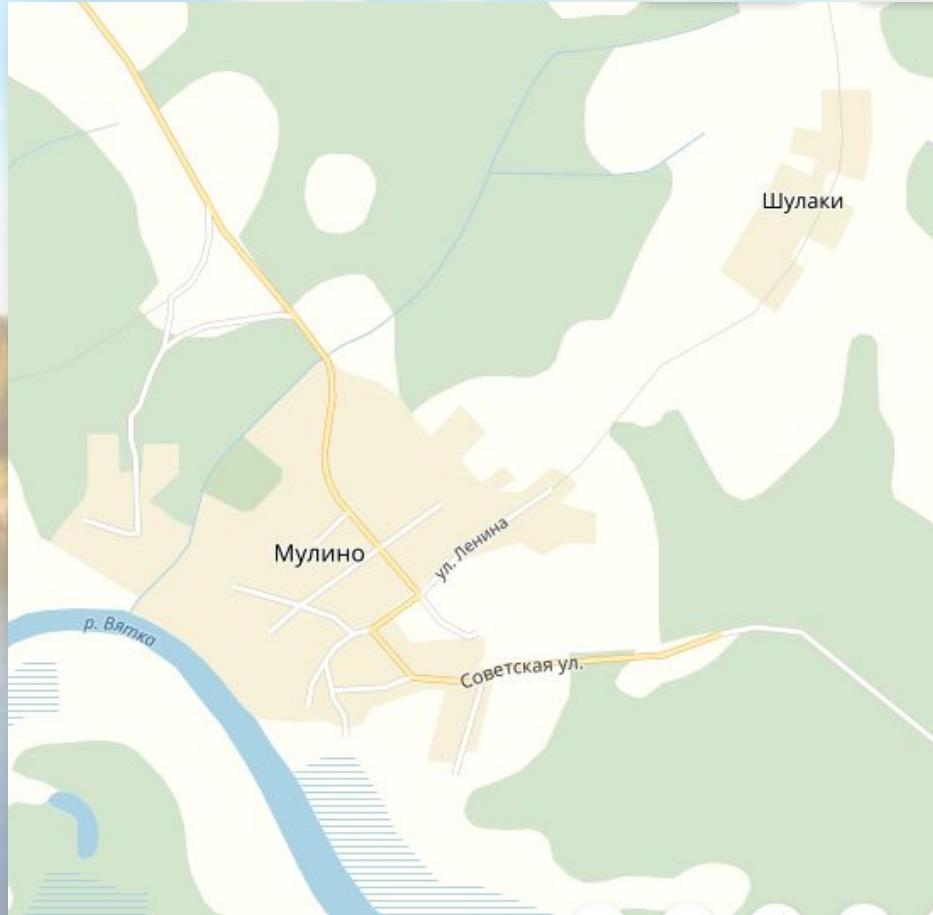
Вятка

С. Мулино (пр)

Нагорский район

Тип: село

Статус: существующий н.п.



- **Список населённых мест Вятской губернии 1859-1873 гг.**
- **Дворов -7, муж- 51, жен-53, всего -104 человека.
Церковь православная 1.
Торжков 2.**
- **Всероссийская перепись населения 2010 года:**
- **Муж -103, жен -127,**
- **всего-230 человек.**





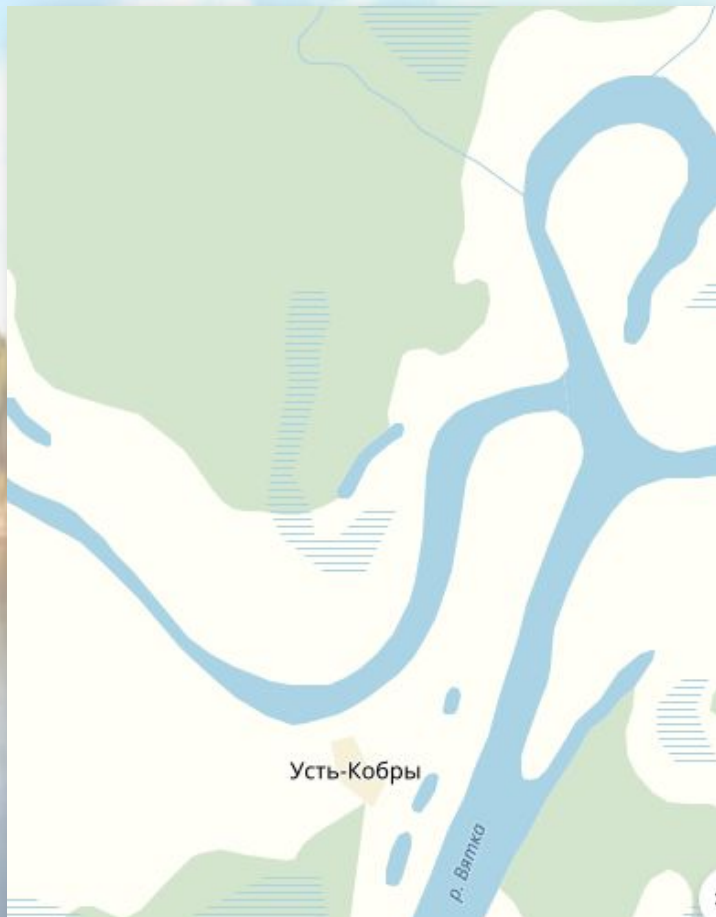






Вятка

- **921 км: река Кобра (лв)**



- **Длина реки — 324 км, площадь её бассейна насчитывает 7810 км².**
- **Устье реки находится в 921 км по правому берегу реки Вятки.**
- **Питание имеет в основном снеговое и дождевое.**
- **Среднегодовой расход воды — 55 м³/с.**
- **Ширина в верховьях не более 30—40 метров и в низовьях 80—85 метров.**
- **Глубина реки на плесах 1,5—3 м, на перекатах — 0,2—0,5 м.**



- **Её бассейн включает в себя развитую сеть притоков[3], крупнейшие из них Пашняк, Соз, Талажанка, Песковка, Язёвка, Суран, Бадья, Сарга, Фёдоровка, Симановка. Кобра — типичная равнинная река со слабым уклоном и медленным течением.**



- **Исток реки в лесном массиве на Северных Увалах в юго-восточной части болота Кобра в 30 км к юго-востоку от села Объячево. Из северо-западной оконечности того же болота вытекает река Ниримда, приток реки Лэпъю, здесь проходит водораздел бассейнов Волги и Северной Двины.**
- **Русло крайне извилистое, река многократно меняет направление течения, генеральное направление — юго-восток.**
- **Исток и первые километры течения находятся в Прилузском районе Республики Коми, вскоре после истока река перетекает в Койгородский район, в нижнем течении река течёт по Нагорскому району Кировской области.**
- **Перед устьем протекает по северной оконечности посёлка Нагорск и впадает в Вятку чуть выше посёлка и ниже села Мулино. В устье — пристань на Вятке «устье р. Кобра».**







- На территории Республики Коми течёт по ненаселённому лесному массиву.
- В Кировской области помимо посёлка Нагорск на реке расположены следующие населённые пункты: село Синегорье; посёлки Кобра, Орлецы, Красная Речка, Первомайск, Симоновка; деревня Коберцы.

Притоки (км от устья)



- • река Грехневка (пр)
- • река Сухая (лв)
- • 17 км: река Большая Мышья (пр)
- • 21 км: река Масленая (лв)
- • 26 км: река Песковка (лв)
- • река Липовка (лв)
- • 41 км: река Еловка (лв)
- • 44 км: река Симановка (пр)
- • река Кривуша (пр)
- • 51 км: река Фёдоровка (пр)



- • 56 км: река Большая Гниловка (лв)
- • 59 км: река Большая Светлица (лв)
- • 85 км: река Большая Гниловка (лв)
- • река Берёзовка (пр)
- • 102 км: река Большая Белая (пр)
- • 108 км: река Холуная (лв)
- • 112 км: река Нароговка (Большая Нароговка) (пр)
- • река Смолянка (лв)
- • река Большая Костянка (пр)
- • 125 км: река Чёрная (лв)



- • 128 км: река Орлецовка (пр)
- • 131 км: река Талажанка (Большая Талажанка) (лв)
- • река Горевка (пр)
- • 139 км: река Соз (лв)
- • река Красная (лв)
- • 155 км: река Пашняк (лв)
- • 161 км: река Долгая (пр)
- • 171 км: река Кремнянка (лв)
- • 179 км: река без названия (пр)
- • 191 км: река Дум (лв)



- • река Красная (лв)
- • 202 км: река Сарга (пр)
- • 209 км: река без названия (лв)
- • 231 км: река Бадья (пр)
- • 236 км: река Средняя Гаревка (пр)
- • 241 км: река Верхняя Гаревка (пр)
- • 253 км: река Суран (пр)
- • 271 км: река Язёвка (пр)
- • 274 км: река Чурской (лв)
- • 301 км: река Кыз (лв)







Устье Кобры

Нагорский район

Тип: [другой]

Статус: ныне не существует



- В конце 30-х годов прошлого века это был участок леспромхоза. На устье реки Кобры рабочие собирали плоты к весеннему сплаву. Здесь были магазин и столовая.
- Для подготовки кадров лесной промышленности на Устье Кобры была организована школа ФЗО №10. Были подготовлены помещение для школы и общежитие. Первый набор состоялся к 1 декабря 1940 года. Приехали молодые ребята с Поломского, Шестаковского, Слободского, Советского, Черновского, Сунского и Нагорского районов.
- И уже к февралю 1941 года они своими силами смогли поставить контору для школы. А также другие подсобные помещения.









Вятка



Вятка

Город Нагорск



Нагорск (Рождественское, Горы)



- По свидетельству историка и краеведа П.Н.Луппова, п. Нагорск – это один из наиболее древних поселений русских на верхней Вятке. По преданию, оно основано еще при Иване Грозном. По документам о нем известно еще с 1585 года. Из архивных материалов мы знаем, что данное селение с 1595 года вошло в состав Вобловицкой вотчины Трифонова монастыря. В списке населенных мест Вятской губернии, изданном в 1876 году Центральным статистическим комитетом Министерства внутренних дел, числится как село Горы, потому, что расположено на прибрежных горах.



- Село Горы было расположено на правом берегу реки Вятки, в низменном месте, с двух сторон окружено возвышенностями. Селение стояло на проселке. От губернского города Вятки находилось в 117 верстах, а от уездного – на расстоянии 80 верст. А с возведением церкви, по названию «Христорождественская», село получило название «Рождественское». Село Рождественское только в конце XIX века было переименовано в с. Нагорское. Сегодняшнее название «Нагорск» получило в начале XX века.









- **Постановлением ВЦИК РСФСР в июне 1929 года из Сочневской и части Редькинской волостей Слободского уезда Вятской губернии был образован район под наименованием Синегорский.**
- **В 1935 году разукрупнен в связи с созданием Поломского района и получил название Нагорский. Центр района - поселок городского типа Нагорск.**
- **В районе тогда насчитывалось 431 селение с населением 25,4 тысяч человек.**




- В 1903 году в Нагорском основали первую больницу, где врачом был Созин.
- В 1940 году в районе уже работало 4 врача в 4 - больницах, 21 медпункт.




- **В 1933 году в Нагорском основали среднюю школу.**
- **В 1940 году в районе насчитывалось 2 средних школы, 5 семилетних и 24 начальных школ.**


















Нагорск с высоты птичьего полета. Съемка с вышки сотовой связи МТС.





Маропек.ру

ПСК



Народек-ру



Народек.ру



Народек.ру
НАРОДЕК



Народек.ру
НАРОДЕК



Народек.ру
НАРОДЕК



Народек.ру





Народек.ру

Вид на реку Вятка


















На Вятке







**До новых
встреч!!!**